

# Wetterkarte

ISSN 0936-5818

D 7311 A

Amtsblatt des Deutschen Wetterdienstes

Erscheint täglich  
Nur Postbezug

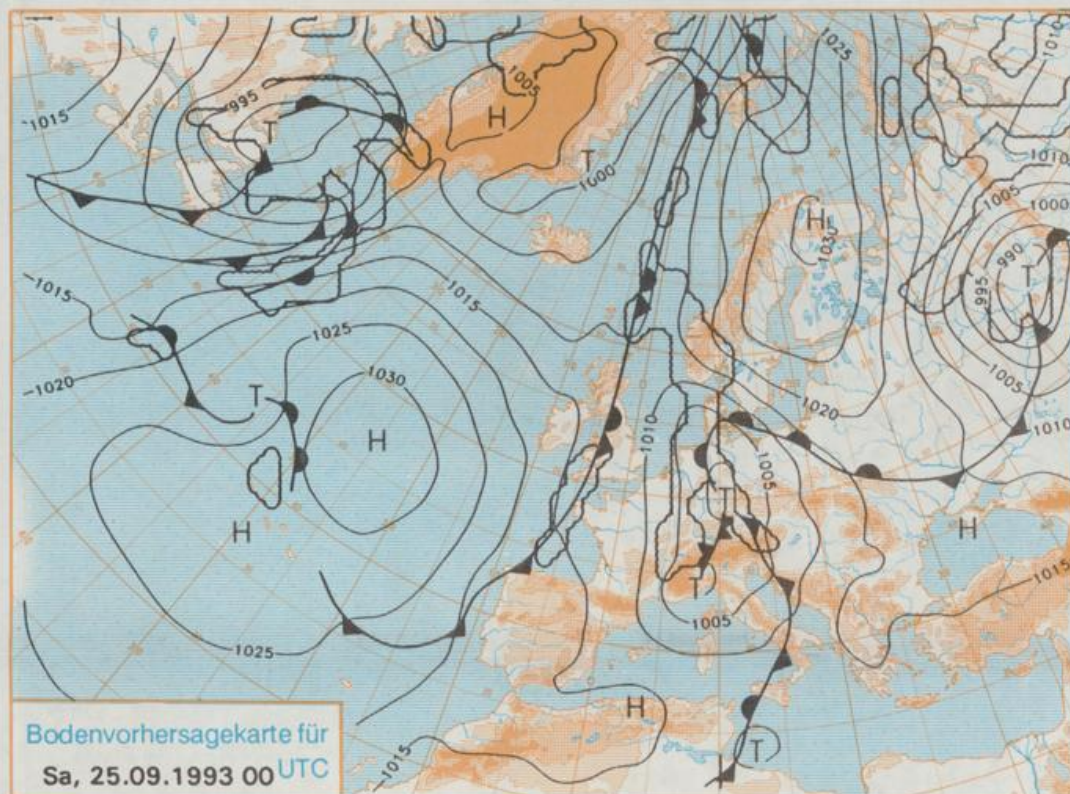
Druck und Verlag: Deutscher Wetterdienst, Zentralamt  
Frankfurter Straße 135, 63067 Offenbach am Main  
Postanschrift: 63004 (Postfach), Telefon: (069) 80 62-2283  
Telex: (059) 4152871, Telefax: (069) 80 62-2484  
Postgirokonto Frankfurt: BLZ 500 100 60, KtNr. 490 31 606

Schutzgebühr monatlich DM 21,-  
einschließlich Versandkosten,  
Einzelpreis DM 1,-  
zuzüglich Versandkosten

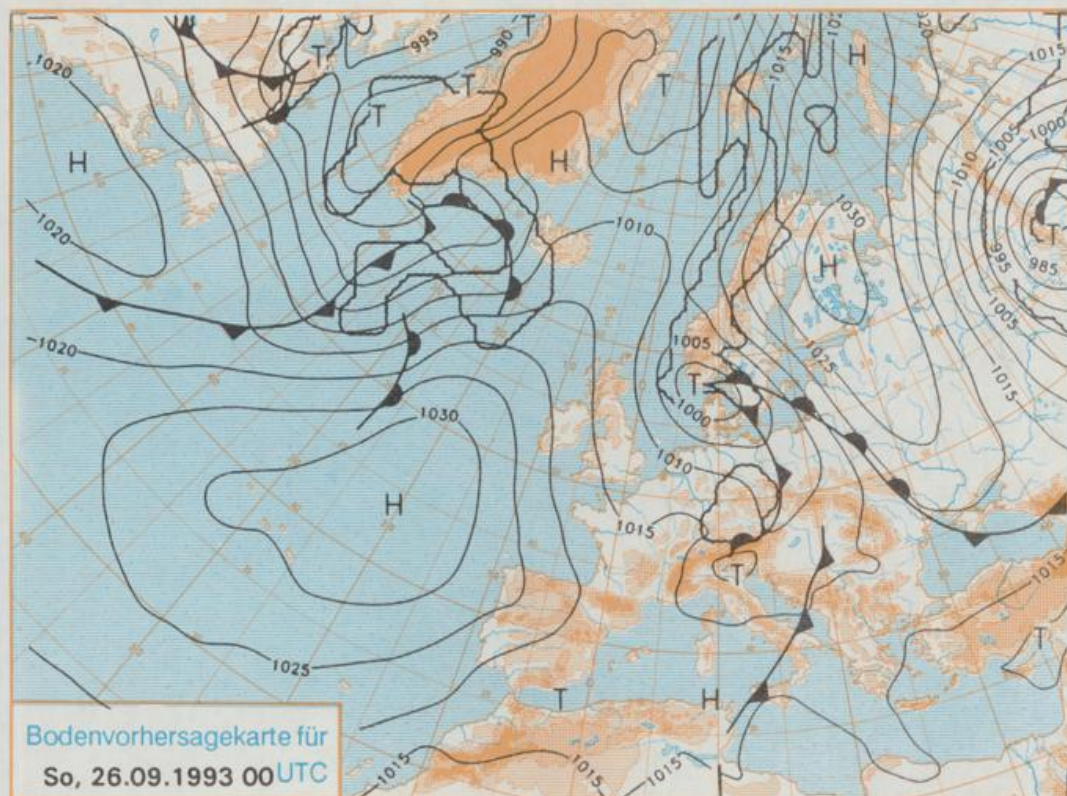
Jahrgang 1993

Donnerstag, den 23. September

Nummer 266



Stereographische Projektion 1 : 60 000 000 60°N



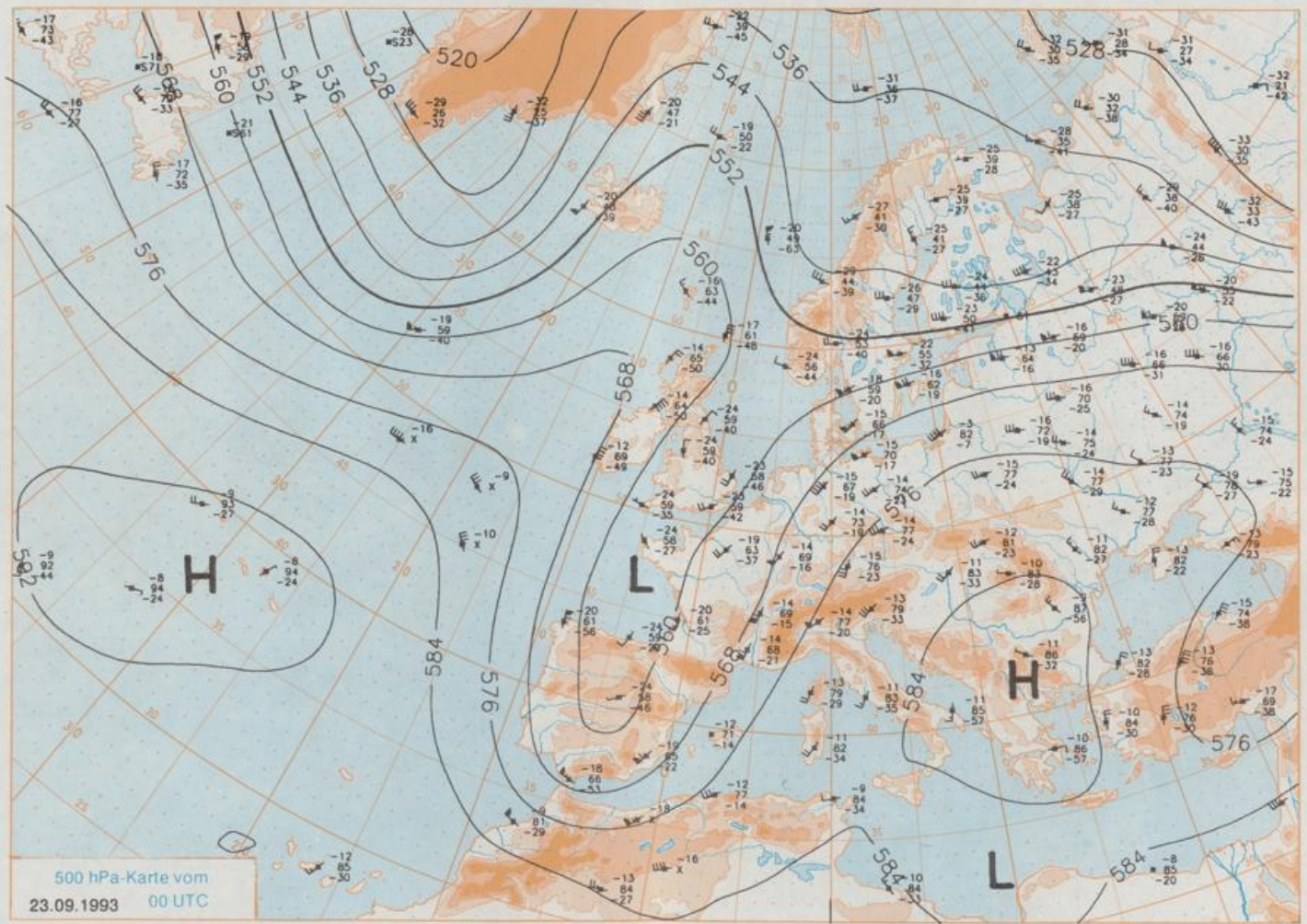
## Deutschland-Vorhersage für Samstag, 25.09.1993

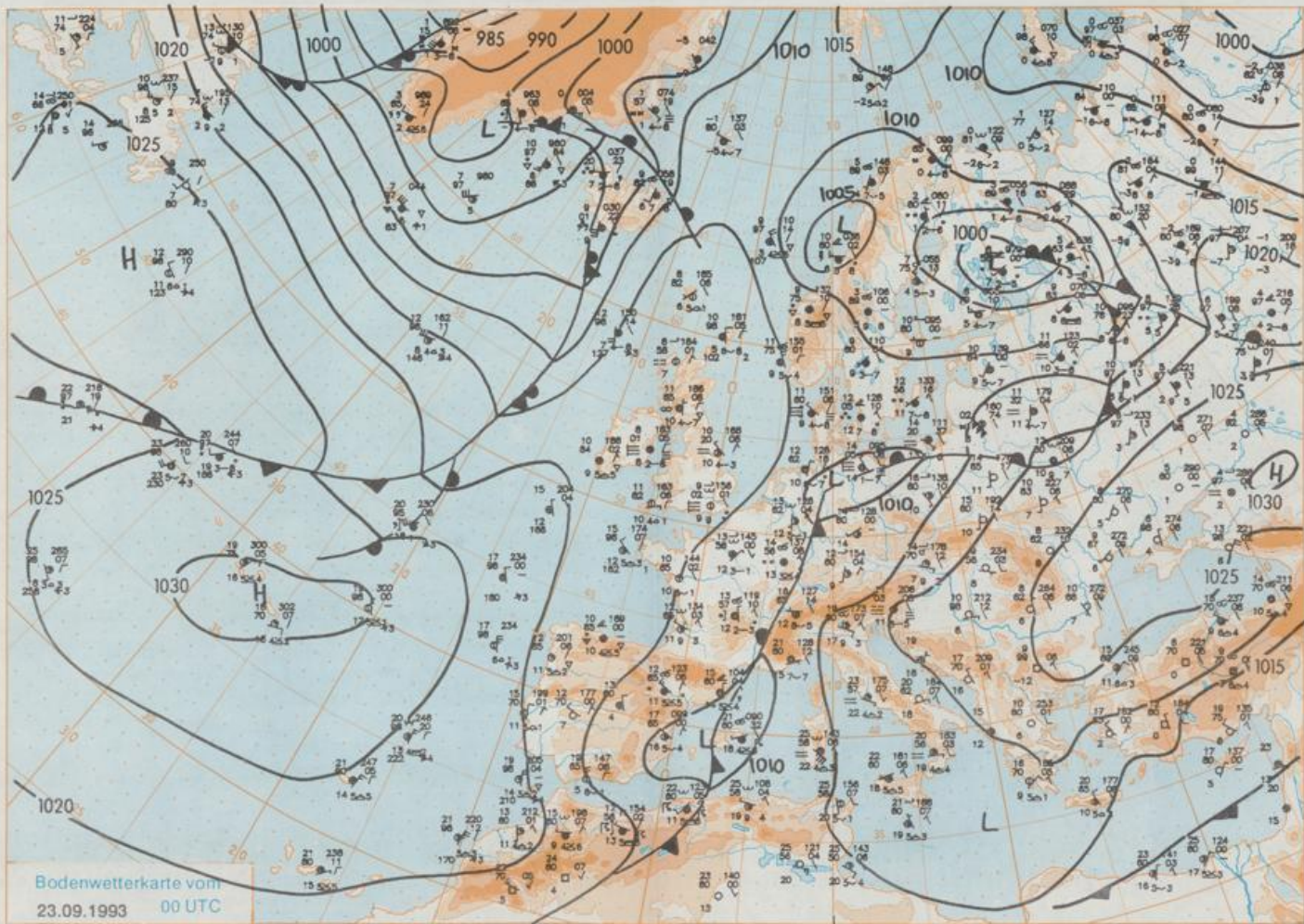
Das am Donnerstag 00 UTC über Norddeutschland angelangte Tief zieht rasch zum Baltikum ab. Gleichzeitig intensiviert sich das Tief über dem westlichen Mittelmeer und weitet sich nordostwärts aus. Es entsteht ein Tiefdrucksystem, das am Samstag das Wetter in Mitteleuropa bestimmt. An seiner Westseite fließt kühle Meeresluft zunächst in das westliche, zum Sonntag hin auch ins östliche Deutschland ein und verdrängt die Warmluft.

Überwiegend stark bewölkt und zeitweise, zum Teil schauerartig verstärkter Regen oder einzelne Gewitter. Im Norden auch länger andauernder Regen. Tiefsttemperaturen 10 bis 15 Grad C. Höchstwerte im Norden um 15, sonst 16 bis 21, im Osten und Südosten bis 23 Grad C. Schwacher bis mäßiger, im Norden auch böig auffrischer Wind aus unterschiedlichen Richtungen.

## Weitere Aussichten für Sonntag, 26.09.1993

Wechselnd bewölkt mit einzelnen Schauern und weiterer Temperaturrückgang.





Stereographische Projektion 1 : 30 000 000 60°N

Wettermeldungen von Donnerstag, dem 23. September 1993 06 UTC

Station	Bar.-höhe (m)	Luftdr. red.NN (hPa)	Wetter	Wind km/h	Temperaturen (Grad C)					Sonne Vorl. Std.	RR 24h mm	Schnee höhe cm	Extremwerte der Lufttemperatur in der Dekade vom 21.09. bis 30.09.					
					Luft 2 m	Tau-punkt	Max	Mittel	Min				Nacht 2 m	5 cm	Tmax	Datum	Tmin	Datum
Helgoland	8	1014.0	stark bew.	NNW	15	13.4	10.8	16.0	14.0	12.8	12	0.4	7	1952	20.5	22.09.1989	5.7	30.09.1954
List / Sylt	29	1013.5	bedeckt	N	17	12.4	11.8	15.5	13.2	11.7	11	1.5	4	1937	23.2	21.09.1989	4.5	27.09.1939
Schleswig	48	1013.6	stark bew.	N	9	10.3	10.3	13.8	11.7	10.3	10		30	1947	24.9	25.09.1949	1.3	30.09.1957
Kiel	31	1012.6	stark bew.	NNE	17	12.0	10.6	13.4	12.2	11.5	12		43	1940	24.8	21.09.1980	0.6	26.09.1957
Arkona	42	1010.2	Sprühregen	NE	35	14.0	10.2	13.1	11.9	11.3	10	1.3	0.2	1951	23.0	21.09.1982	3.4	29.09.1954
Nordemey	16	1013.9	stark bew.	N	4	13.7	11.8	17.7	13.6	12.9	12	0.3	5	1947	25.5	22.09.1989	5.6	28.09.1954
Bremerhaven	11	1013.4	stark bew.	N	11	12.4	10.2	15.0	13.5	11.8	11		27	1949	26.5	22.09.1989	3.6	26.09.1957
Cuxhaven	12	1013.7	stark bew.	N	30	12.9	10.6	15.6	13.1	12.2	8	0.3	34	1946	23.6	28.09.1961	4.6	27.09.1974
Hamburg/Flugh.	16	1011.7	Sprühregen	N	9	11.9	11.5	16.4	14.3	11.7	11	0.1	17	1891	25.6	23.09.1938	-1.2	29.09.1936
Lübeck	15	1010.9	Sprühregen	NNE	15	11.8	11.1	16.4	13.9	11.7	12	0.1	10	1890	26.4	23.09.1938	-2.6	30.09.1928
Boltenhagen	17	1010.0	Sprühregen	NNE	39	11.8	11.5	14.7	12.9	11.8	12	0.1	6	1951	24.3	26.09.1982	0.7	26.09.1957
Schwerin	67	1009.1	Sprühregen	NNE	13	12.2	11.6	16.9	15.1	12.2	12		2	1946	26.3	21.09.1989	1.5	26.09.1957
Warnemünde	10	1010.5	Sprühregen	NNE	33	11.8	11.8	16.2	13.9	11.8	11		1	1951	26.3	22.09.1989	3.4	29.09.1970
Terow	50	1008.9	Nebel	still		13.1	12.9	19.2	15.2	13.0	12		0.2	1947	27.9	22.09.1989	0.2	27.09.1978
Barth	7	1010.4	Sprühregen	NNE	17	11.9	11.9	15.9	13.2	11.9	12	X	0.8					
Greifswald	6	1009.3	Nebel	still		13.0	12.7	16.2	13.7	12.7	11	0.7	0.0	1951	26.2	21.09.1989	0.7	27.09.1970
Ueckermünde	7	1009.6	Sprühregen	SW	5	13.4	13.4	19.3	14.7	12.0	10	2.0	0.4					
Emden	12	1013.6	wolkig	NNE	4	11.9	11.7	17.0	13.3	11.5	10	0.4	10	1947	27.3	22.09.1989	2.8	29.09.1966
Bremen/Flugh.	5	1012.9	stark bew.	NNW	15	12.4	11.5	17.7	14.9	12.4	12	0.1	16	1890	26.7	29.09.1934	-1.2	28.09.1939
Sothau	78	1012.5	bedeckt	NW	8	11.6	11.6	21.0	16.8	11.5	12	2.0	0.2	1947	26.4	22.09.1989	-0.6	24.09.1979
Boizenburg	48	1011.2	stark bew.	N	11	12.0	12.0	18.2	15.3	12.0	12	0.3	0.3					
Lüchow	18	1010.6	bedeckt	W	13	13.6	12.4	20.3	16.6	13.6	13	0.2	2	1955	26.7	21.09.1989	-0.2	25.09.1979
Seehausen/Altm.	23	1010.2	stark bew.	W	17	15.4	14.4	20.8	16.6	14.8	13	0.8	3					
Marnitz	87	1008.9	bedeckt	WSW	13	14.9	14.5	20.3	16.5	14.2	11	X	1					
Neuruppin	39	1010.4	wolkig	SW	11	13.9	13.8	22.4	16.9	13.5	10	0.8	2					
Neubrandenburg	80	1009.7	Nebel	SW	11	14.1	14.0	20.7	16.1	13.0	12	2.1	0.2					
Angermünde	55	1009.8	wolkig	E	15	15.9	15.0	22.7	16.9	14.6	11	2.4	0.0	1951	26.6	21.09.1989	-2.1	29.09.1970
Lingen	26	1013.8	wolkig	NNW	4	10.9	10.3	17.0	14.1	10.8	10	0.1	7	1951	28.0	22.09.1989	1.3	30.09.1969
Münst.-Osn./Flugh.	52	1013.2	stark bew.	NNW	8	12.0	10.9	18.7	15.6	12.0	12	0.6	16					
Osnabrück	97	1013.7	stark bew.	NNE	9	11.8	11.2	18.8	15.4	11.8	12	0.5	10	1952	26.0	22.09.1989	1.8	28.09.1960
Bad Salzuflen	139	1012.7	Regen	NW	9	12.2	11.0	21.1	18.0	12.2	12	1.7	0.3	1935	26.7	22.09.1989	-1.6	28.09.1939
Hannover/Flugh.	59	1012.0	Sprühregen	WNW	18	12.4	12.4	20.6	18.6	12.3	12	1.4	0.4	1936	27.6	27.09.1938	-1.3	30.09.1969
Braunschweig	88	1011.3	bedeckt	WNW	17	13.2	12.3	21.0	17.2	13.2	13	0.4	5	1891	26.7	28.09.1948	-0.1	29.09.1979
Gardelegen	48	1010.9	stark bew.	W	9	14.6	13.3	23.3	16.1	12.7	12	1.8	2					
Magdeburg	84	1010.9	stark bew.	W	15	15.0	13.1	23.7	17.2	12.8	10	3.3	4	1947	28.3	26.09.1982	0.0	30.09.1959
Potsdam	99	1010.9	leicht bew.	WSW	17	14.4	14.3	22.6	17.0	14.1	12	4.5	0.6	1893	28.4	26.09.1917	0.1	29.09.1970
Berlin-Temp.	49	1010.6	stark bew.	SW	8	15.2	14.4	23.4	18.2	15.1	14	4.2	0.5	1876	28.1	26.09.1917	-1.5	24.09.1886
Lindenberg	112	1011.1	wolkig	WSW	9	14.5	12.6	22.8	18.0	14.5	13	4.9		1951	27.8	21.09.1982	-7.8	23.09.1990
Manschnow	16	1010.4	leicht bew.	SW	15	15.0	12.9	24.3	17.0	14.6	13	4.7	0.1					
Düsseldorf/Flugh.	41	1013.3	Regen	NNE	9	12.7	12.0	19.9	16.5	12.7	12	0.3	1	1969	29.1	22.09.1989	1.1	26.09.1972
Bocholt	24	1013.6	Regen	NNE	8	11.7	10.8	17.0	14.5	11.7	12	0.1	9	1947	28.1	22.09.1989	0.6	23.09.1979
Essen	161	1013.3	Regen	ENE	9	12.1	11.2	20.2	16.1	12.1	12	0.5	2	1935	27.7	22.09.1989	0.7	29.09.1936
Kahler Asten	859	-	Regen	NNW	15	10.3	10.3	16.9	13.3	10.3	10	1.8	7	1955	23.1	22.09.1989	0.5	28.09.1969
Bad Lippspringe	158	1013.0	Regen	NW	8	12.1	11.9	21.8	18.5	12.1	11		2	1951	27.1	24.09.1961	1.4	24.09.1979
Kassel	233	1012.5	Sprühregen	N	2	14.4	13.1	21.7	17.8	14.2	13	1.4	6	1951	27.6	30.09.1975	1.4	30.09.1987
Göttingen	173	1012.3	stark bew.	NNW	2	15.4	12.9	23.2	18.5	15.4	14	2.0	3	1947	27.3	25.09.1949	-1.7	30.09.1959
Leinefelde	356	1012.1	stark bew.	W	5	13.4	13.0	21.9	17.8	13.4	11	4.1	0.3	1957	26.3	26.09.1982	0.3	26.09.1986
Braunlage	610	1011.5	bedeckt	WSW	9	12.4	11.0	20.2	16.0	12.4	12	3.5	4	1936	26.0	25.09.1949	-1.3	28.09.1939
Brocken	1153	-	in Wolken	W	31	8.8	8.8	15.7	12.8	8.7	8	2.5	4	1951	22.0	24.09.1961	-1.6	30.09.1957
Artern	166	1012.3	stark bew.	SW	4	13.5	12.6	23.0	16.2	13.4	12	4.9	0.3	1954	29.6	26.09.1982	0.0	30.09.1964
Leipzig/Flugh.	141	1012.1	stark bew.	SW	15	14.4	13.0	21.0	16.8	14.4	14	4.0		1951	28.8	22.09.1981	-0.2	30.09.1959
Wittenberg	106	1010.9	leicht bew.	W	4	14.3	13.8	23.0	17.3	13.7	12	6.2	0.1	1951	28.4	22.09.1991	0.7	28.09.1954
Oschatz	152	1011.4	stark bew.	SW	8	13.4	13.3	23.1	16.0	12.7	11	5.9						
Dresden/Flugh.	230	1011.8	leicht bew.	SSE	17	14.4	9.9	22.8	19.1	14.3	13	6.8		1917	28.3	21.09.1981	1.0	23.09.1931
Doberlug-Kr.	99	1011.7	leicht bew.	SSW	11	13.9	12.1	22.6	17.3	13.3	10	5.6						
Cottbus	69	1011.7	leicht bew.	SW	5	14.2	10.8	22.0	17.4	13.9	11	3.5		1951	29.0	22.09.1981	-2.7	30.09.1959
Görlitz	238	1011.9	leicht bew.	SSW	31	15.4	9.5	26.0	19.3	15.0	14	7.7		1951	28.2	30.09.1975	-1.4	30.09.1959
Aachen	205	1012.6	Nebel	NNE	5	12.9	12.7	18.3	15.0	12.9	13	0.3	6	1891	29.0	25.09.1895	0.3	28.09.1939
Nürnberg	629	1012.8	Regen	E	2	11.3	10.9	20.5	14.2	11.0	11	3.6	5	1947	25.5	24.09.1949	0.2	30.09.1954
Köln-Bonn/Flugh.	99	1012.5	Regen	S	4	13.6	13.3	24.3	17.0	13.6	13	0.7	0.5	1957	29.2	22.09.1989	-0.2	28.09.1960
Bendorf	132	1013.2	Regen	NW	4	13.9	13.9	22.5	17.2	13.1	12	2.1	3	1951	28.6	22.09.1989	2.5	26.09.1972
Bad Marienberg	555	1012.8	Regen	NNE	2	11.6	11.4	19.8	14.7	11.6	12	2.1	5	1963	24.1	24.09.1983	1.1	28.09.1987
Gießen	195	1012.7	stark bew.	SSE	4	14.1	13.3	22.8	17.4	14.1	13	1.5	5	1939	26.4	21.09.1987	-1.5	24.09.1948
Bad Hersfeld	225	1012.5	stark bew.	SW	2	14.6	12.9	23.2	18.4	14.6	13	1.6		1949	27.7	30.09.1975	-0.3	3