

Wetterkarte

ISSN 0936-5818

D 7311 A

Amtsblatt des Deutschen Wetterdienstes

Erscheint täglich
Nur Postbezug

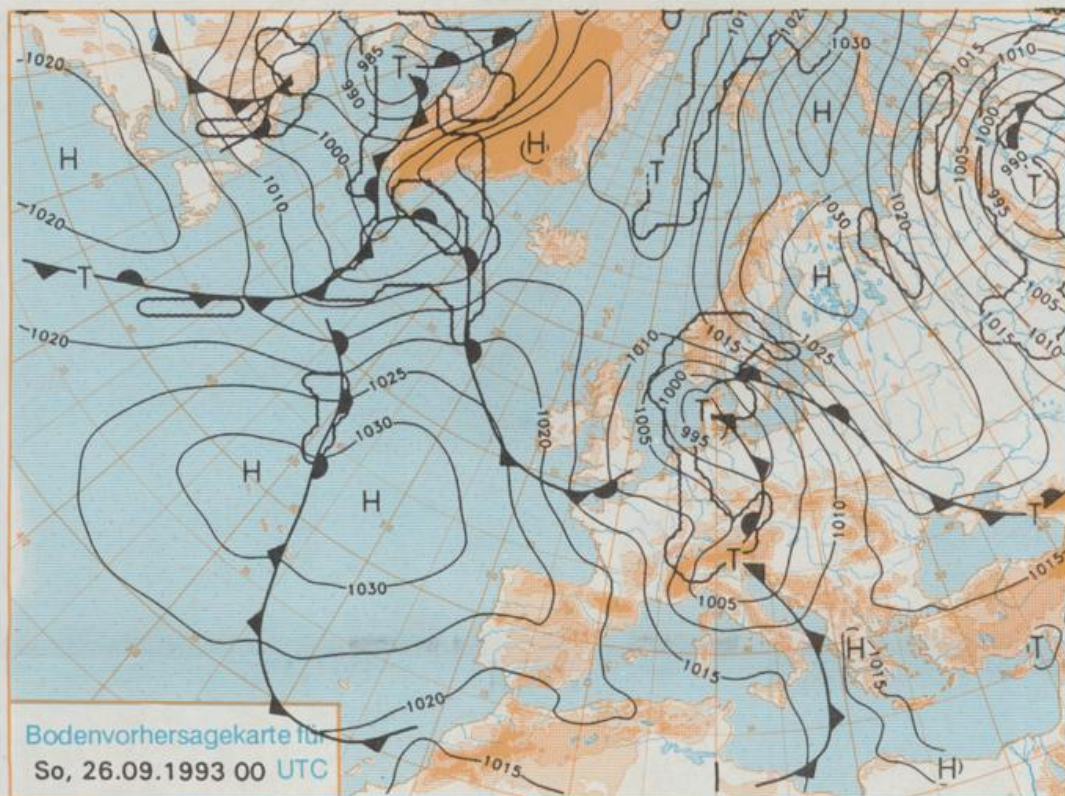
Druck und Verlag: Deutscher Wetterdienst, Zentralamt
Frankfurter Straße 135, 83067 Offenbach am Main
Postanschrift: 83004 (Postfach), Telefon: (069) 80 62-2283
Telex: (069) 4152871, Telefax: (069) 80 62-2484
Postgirokonto Frankfurt: BLZ 500 100 60, KINr. 490 31-606

Schutzgebühr monatlich DM 21,-
einschließlich Versandkosten,
Einzelpreis DM 1,-
zuzüglich Versandkosten

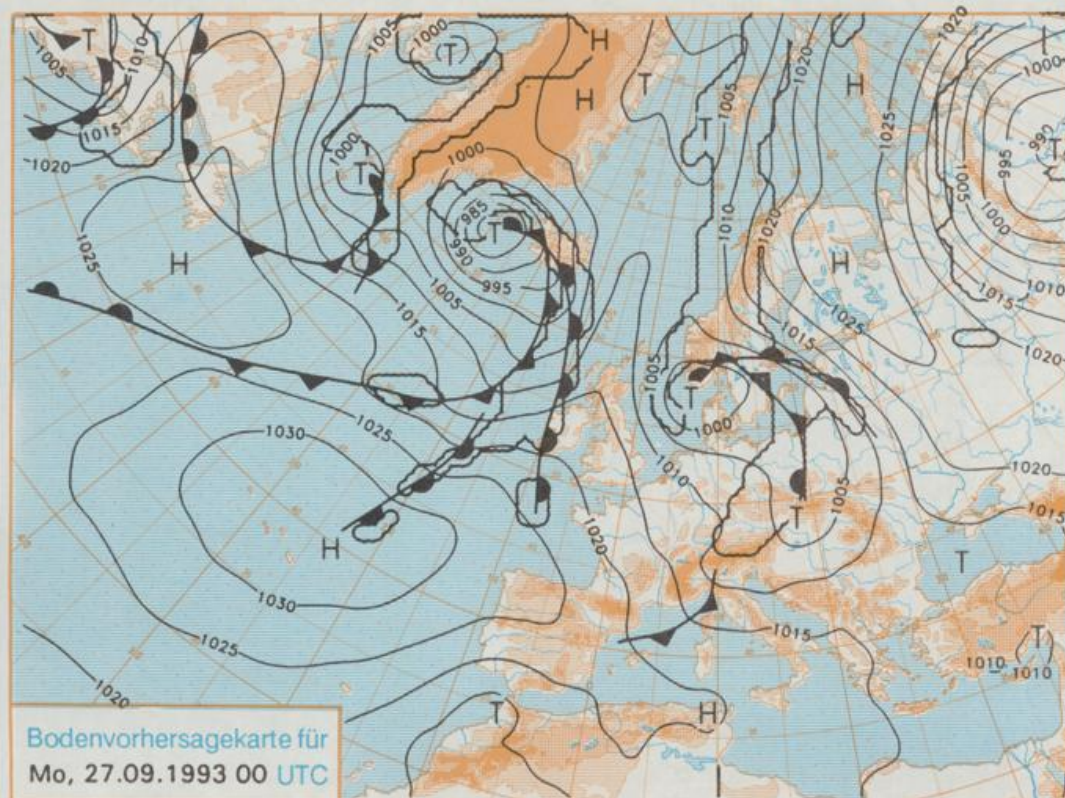
Jahrgang 1993

Freitag, den 24. September

Nummer 267



Stereographische Projektion 1 : 60 000 000 60°N



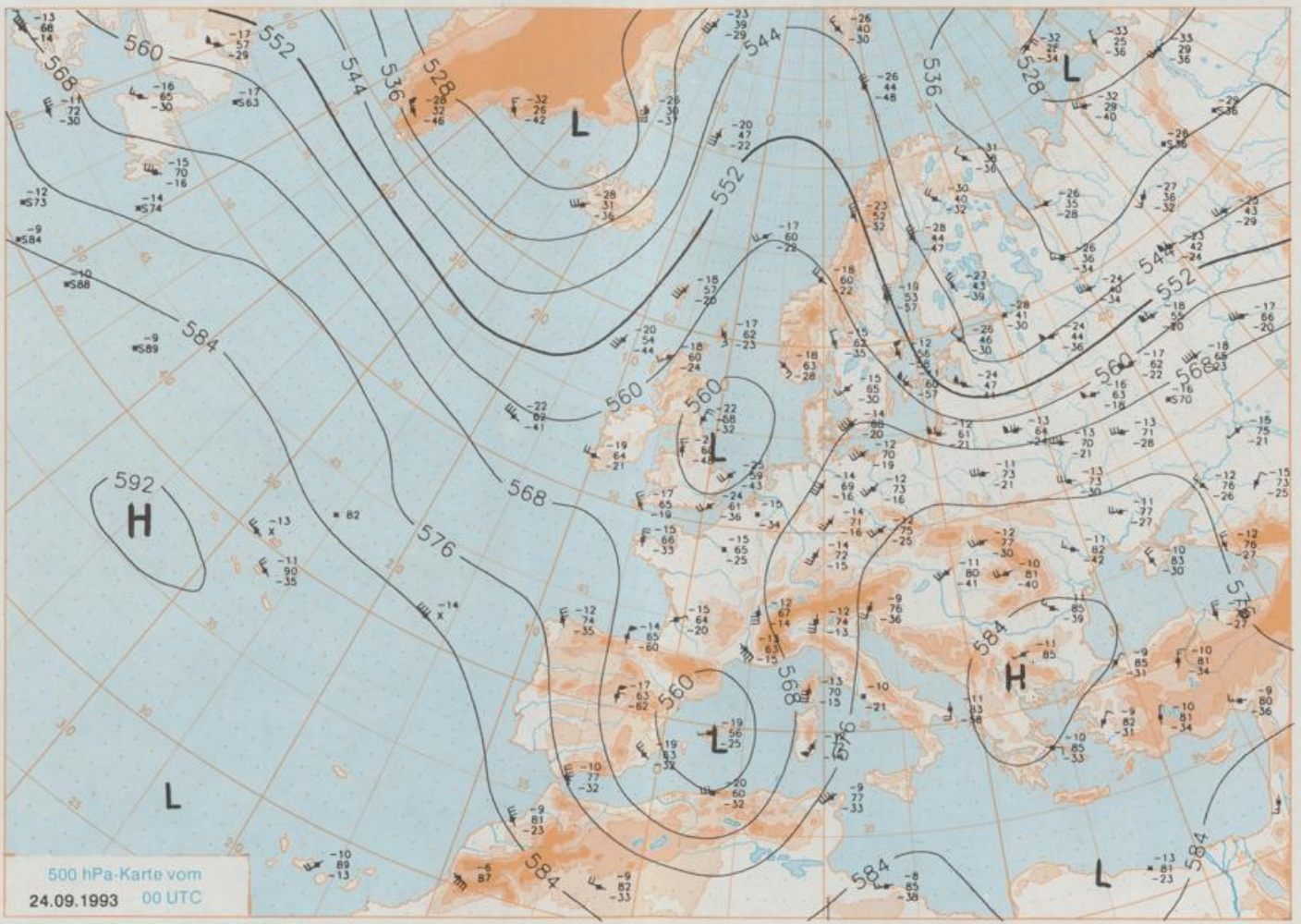
Deutschland-Vorhersage für Sonntag, 26.09.1993

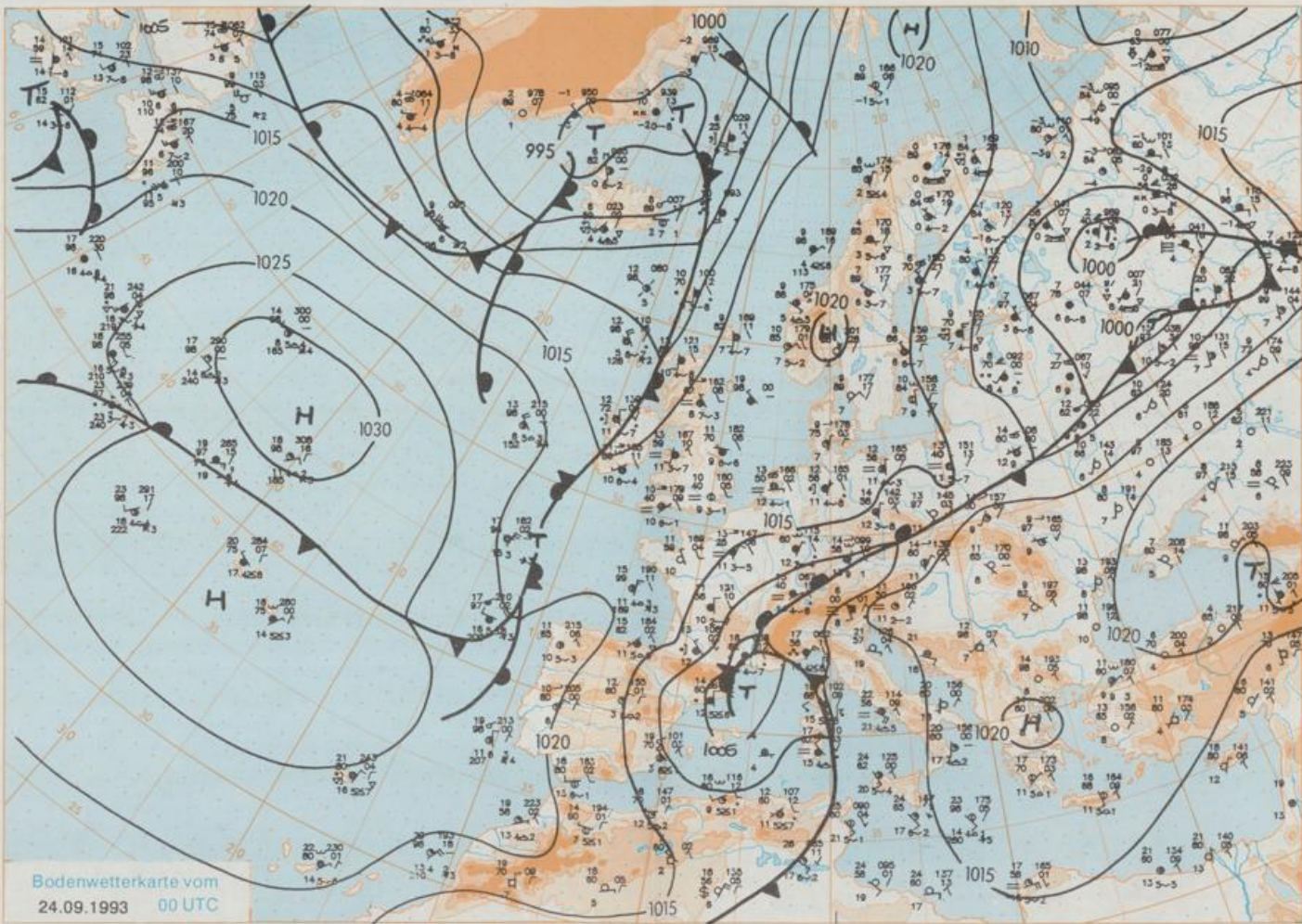
Das am Freitag über dem Golf von Genua liegende Tief zieht am Wochenende über die Alpen nach Norden und liegt mit seinem Kern am Sonntag 00 UTC bereits über Dänemark. Sein Frontensystem hat bis dahin ganz Deutschland ostwärts überquert. Ein weiteres Wellentief mit Kern bei Venedig erreicht am Montag 00 UTC bereits Polen. Der Zustrom kühler Meeresluft nach ganz Deutschland bleibt erhalten.

Am Sonntag überwiegend stark bewölkt und noch zeitweise Regen. Am Alpenrand durch Stau verstärkt und länger andauernd. Schneefallgrenze auf etwa 1500 ab-sinkend. Frühtemperaturen um 10 Grad C. Höchsttemperaturen 12 bis 17 Grad C. Mäßiger, zeitweise frischer Wind aus West bis Nordwest.

Weitere Aussichten für Montag, 27.09.1993

Wechselhaft, einzelne Regenschauer. Wenig Temperaturänderung.





Bodenwetterkarte vom
24.09.1993 00 UTC

Stereographische Projektion 1 : 30 000 000 60°N

Wettermeldungen von Freitag, dem 24. September 1993 06 UTC

Station	Bar.-höhe (m)	Luftdr. red.NN (hPa)	Wetter	Wind km/h	Temperaturen (Grad C)					Sonne Vort. Std.	RR 24h mm	Schnee höhe cm	Extremwerte der Lufttemperatur in der Dekade vom 21.09. bis 30.09.				
					Luft 2 m	Taufpunkt	Max Vortag	Mittel	Min Nacht				Tmax Datum	Tmin Datum	Datum		
																2 m	5 cm
Helgoland	8	1016.2	wolkig	E 28	12.4	8.1	15.0	13.5	12.2	11	2.5		1952	20.5	22.09.1989	5.7	30.09.1954
List / Sylt	29	1016.7	wolkig	NE 11	9.6	8.8	14.1	12.1	9.2	7	4.5		1937	23.2	21.09.1989	4.5	27.09.1939
Schleswig	48	1016.5	wolkig	NNE 9	8.4	8.4	15.7	11.4	7.2	4	3.9		1947	24.9	25.09.1949	1.3	30.09.1957
Kiel	31	1016.1	stark bew.	NE 9	11.1	9.3	14.5	11.2	7.9	6			1940	24.8	21.09.1980	0.6	26.09.1957
Arkona	42	1016.6	stark bew.	E 21	10.5	9.2	13.1	11.3	10.0	7	0.4	0.4	1951	23.0	21.09.1982	3.4	29.09.1954
Nordsee	16	1015.3	wolkig	E 11	12.2	9.2	15.7	14.0	12.2	12	3.3		1947	25.5	22.09.1989	5.6	28.09.1954
Bremerhaven	11	1015.3	Regen	NE 15	10.8	8.8	15.2	12.7	10.3	10		0.0	1949	26.5	22.09.1989	3.6	26.09.1957
Cuxhaven	12	1015.8	stark bew.	ENE 15	11.0	8.8	14.4	13.1	10.3	8	1.0		1946	23.6	28.09.1961	4.6	27.09.1974
Hamburg/Flugh.	16	1015.3	bedeckt	NE 9	10.9	9.7	15.5	13.5	10.9	10		0.0	1891	25.6	23.09.1938	-1.2	29.09.1936
Lübeck	15	1015.8	stark bew.	NE 5	10.5	9.8	14.3	12.4	9.8	8		0.4	1890	26.4	23.09.1938	-2.6	30.09.1928
Boitenhagen	17	1015.4	stark bew.	ENE 9	11.5	11.0	13.6	12.2	10.9	10		0.2	1951	24.3	26.09.1982	0.7	26.09.1957
Schwerin	67	1014.7	bedeckt	ENE 8	10.5	9.7	12.9	11.9	10.4	9		0.1	1946	26.3	21.09.1989	1.5	26.09.1957
Warnemünde	10	1016.1	Nebel	ESE 5	9.5	9.5	12.7	11.7	7.9	7		0.6	1951	26.3	22.09.1989	3.4	29.09.1978
Teterow	50	1015.4	bedeckt	ENE 5	9.9	9.7	13.3	12.1	9.7	8		0.3	1947	27.9	22.09.1989	0.2	27.09.1970
Barth	7	1016.2	Nebel	E 9	9.4	9.4	13.2	11.7	7.7	7		0.6					
Greifswald	6	1016.2	bedeckt	E 4	8.9	8.9	13.8	12.1	8.0	7		0.0	1951	26.2	21.09.1989	0.7	27.09.1970
Ueckermünde	7	1016.5	bedeckt	E 9	11.7	11.1	16.3	13.2	10.8	7		0.0					
Emden	12	1014.6	stark bew.	NE 11	11.3	10.8	17.6	12.2	9.5	8	1.2		1947	27.3	22.09.1989	2.8	29.09.1966
Bremen/Flugh.	5	1014.6	Regen	ENE 13	11.6	11.2	15.8	13.2	11.6	11		0.0	1890	26.7	29.09.1934	-1.2	28.09.1939
Soltau	78	1014.8	Regen	NE 9	10.7	10.0	13.5	12.2	10.6	10		0.2	1947	26.4	22.09.1989	-0.6	24.09.1979
Boizenburg	46	1015.2	bedeckt	NE 5	10.4	10.4	13.4	11.7	10.3	10		0.0					
Lüchow	18	1014.4	Regen	NE 9	11.7	11.7	14.0	12.8	11.6	12		0.0	1955	26.7	21.09.1989	-0.2	25.09.1979
Seehausen/Altm.	23	1014.5	bedeckt	NE 11	11.8	11.7	15.4	13.1	11.7	12		0.1					
Mernitz	87	1014.4	bedeckt	ENE 9	10.7	10.7	15.1	12.6	10.7	11	X	0.2					
Neuruppin	39	1015.0	stark bew.	ENE 11	12.3	11.4	15.7	13.8	12.1	12		0.0					
Neubrandenburg	80	1015.7	bedeckt	ENE 13	10.3	10.1	15.8	12.8	9.9	10		0.1					
Angermünde	55	1014.9	bedeckt	ENE 13	11.9	10.8	18.1	14.6	11.3	9	0.1	0.0	1951	26.6	21.09.1989	-2.1	29.09.1970
Lingen	26	1013.8	Sprühregen	NE 8	11.2	10.3	17.1	13.2	10.5	10	1.4	0.0	1951	26.0	22.09.1989	1.3	30.09.1969
Münst.-Osn./Flugh.	52	1013.2	Regen	N 11	11.9	11.9	16.0	13.5	11.9	12	1.4	0.5					
Osnabrück	97	1013.5	Regen	NE 11	11.8	11.7	15.0	13.2	11.7	11		0.7	1952	26.0	22.09.1989	1.8	28.09.1960
Bad Salzuflen	139	1012.8	stark bew.	NE 11	11.6	11.3	13.9	12.7	11.6	11		0.2	1935	26.7	22.09.1989	-1.6	28.09.1939
Hannover/Flugh.	59	1013.5	Regen	ENE 15	11.7	11.7	13.7	12.8	11.6	11		1	1936	27.6	27.09.1938	-1.3	30.09.1969
Braunschweig	88	1013.4	bedeckt	E 11	11.8	11.3	13.5	12.6	8.5	12		0.2	1891	26.7	28.09.1948	-0.1	29.09.1979
Gardelegen	48	1013.5	stark bew.	ENE 13	12.1	11.3	14.6	13.1	11.9	12		0.0					
Magdeburg	84	1013.3	bedeckt	ENE 9	12.4	11.8	16.8	13.8	12.3	12	0.7	0.0	1947	28.3	26.09.1982	0.0	30.09.1959
Potsdam	99	1014.1	stark bew.	ENE 13	12.3	11.9	18.0	14.1	12.3	12	1.7	0.4	1893	28.4	26.09.1917	0.1	29.09.1970
Berlin-Temp.	49	1014.3	bedeckt	ENE 13	12.5	11.5	18.5	15.0	12.5	13	2.6	0.0	1876	28.1	26.09.1917	-1.5	24.09.1886
Lindenberg	112	1013.9	stark bew.	ENE 13	13.2	12.7	21.5	15.1	12.7	12	6.2		1951	27.8	21.09.1982	-7.8	23.09.1990
Manschnow	16	1014.2	stark bew.	ENE 17	13.1	12.2	21.9	16.2	12.9	13	5.0						
Düsseldorf/Flugh.	41	1012.4	Regen	NNE 13	12.9	11.8	15.5	13.8	12.8	12		0.0	1969	29.1	22.09.1989	1.1	26.09.1972
Bocholt	24	1013.4	bedeckt	NNE 5	11.6	10.5	16.5	13.2	11.6	11	0.2	1	1947	28.1	22.09.1989	0.6	23.09.1979
Essen	161	1012.7	Regen	ENE 15	12.2	11.0	14.6	13.1	12.0	12		0.2	1935	27.7	22.09.1989	0.7	29.09.1936
Kahler Asten	859	-	Regen	ENE 18	8.3	8.3	11.1	9.2	8.2	8		5	1955	23.1	22.09.1989	0.5	28.09.1969
Bad Lippspringe	158	1012.4	Regen	NNE 5	11.7	11.4	13.3	12.6	11.7	10		1	1951	27.1	24.09.1961	1.4	24.09.1979
Kassel	233	1012.6	Regen	N 9	11.7	11.0	15.0	13.0	11.6	11		0.9	1951	27.6	30.09.1975	1.4	30.09.1987
Göttingen	173	1012.3	Regen	N 4	12.0	10.9	15.5	13.5	12.0	12		1	1947	27.3	25.09.1949	-1.7	30.09.1959
Leinefelde	356	1011.8	Sprühregen	E 22	10.8	10.7	15.7	12.2	10.7	10		0.4	1957	26.3	26.09.1982	0.3	26.09.1986
Braunlage	610	1012.2	Nebel	ENE 17	9.5	9.4	15.7	11.7	9.2	9	1.3	0.1	1936	26.0	25.09.1949	-1.3	28.09.1939
Brocken	1153	-	Sprühregen	E 33	6.7	6.7	12.8	9.0	6.4	6	2.2	1	1951	22.0	24.09.1961	-1.6	30.09.1957
Artern	166	1012.2	Sprühregen	NE 18	12.1	11.8	19.5	14.6	11.8	12	2.1	0.1	1954	29.6	26.09.1982	0.0	23.09.1964
Leipzig/Flugh.	141	1012.1	stark bew.	ENE 17	12.6	12.3	20.6	14.4	12.0	13	3.2	0.0	1951	28.8	22.09.1981	-0.2	30.09.1959
Wittenberg	106	1012.7	stark bew.	NE 15	13.1	12.3	19.8	14.5	12.8	13	2.8	0.0	1951	28.4	22.09.1991	0.7	28.09.1954
Oschatz	152	1011.8	Sprühregen	ENE 11	13.4	13.4	21.3	15.8	13.1	13	7.0	0.0					
Dresden/Flugh.	230	1011.8	stark bew.	ENE 18	13.6	13.0	22.2	16.8	13.4	13	6.1	0.0	1917	28.3	21.09.1981	1.0	23.09.1931
Doblerug-Kir.	99	1013.0	Sprühregen	ENE 15	13.5	13.1	22.0	15.5	12.0	9	6.1	0.0					
Cottbus	89	1013.6	stark bew.	ENE 11	14.0	12.9	23.1	16.1	12.1	10	7.1		1951	29.0	22.09.1981	-2.7	30.09.1959
Görlitz	238	1012.7	Sprühregen	ENE 15	14.0	13.9	24.0	17.4	13.9	13	9.4	0.0	1951	28.2	30.09.1975	-1.4	30.09.1959
Aachen	205	1012.0	Regen	N 5	11.9	11.4	13.5	13.0	11.9	12		0.0	1891	29.0	25.09.1895	0.3	28.09.1939
Nürnberg	629	1011.6	Regen	N 9	9.4	9.4	12.9	10.8	9.4	10		6	1947	25.5	24.09.1949	0.2	30.09.1954
Köln-Bonn/Flugh.	99	1011.7	Regen	NNW 9	12.2	11.9	15.1	13.6	12.0	12		7	1957	29.2	22.09.1989	-0.2	28.09.1960
Bendorf	132	1011.1	Sprühregen	NNW 4	12.4	12.1	16.8	14.7	12.4	12		2	1951	28.6	22.09.1989	2.5	26.09.1972
Bad Marienberg	555	1011.0	Regen	NE 15	10.4	9.9	13.8	11.7	10.2	10		4	1963	24.1	24.09.1983	1.1	28.09.1987
Gießen	195	1011.1	Regen	N 8	12.4	11.9	16.4	13.9	12.1	12		4	1939	26.4	21.09.1987	-1.5	24.09.1948
Bad Hersfeld	225	1011.2	bedeckt	ENE 17	12.4	11.2	18.5	14.7	12.4	12	0.4	0.8	1949	27.7	30.09.1975	-0.3	30.09.1959
Wasserkuppe	925	-	in Wolken	E 28	9.8	9.8	15.3	11.3	9.5	10	0.3	0.4	1936	22.7	22.09.1989	-1.6	30.09.1936
Meinungen	453	1010.4	leicht bew.	N 8	10.5	9.8	18.2	13.8	10.5	9	1.6	0.1					
Schmücke	942	-	Sprühregen	NE 18	8.0	7.8	17.1	11.3	7.8	8	1.9	0.3					