

Wetterkarte

ISSN 0936-5818

D 7311 A

Amtsblatt des Deutschen Wetterdienstes

Erscheint täglich
Nur Postbezug

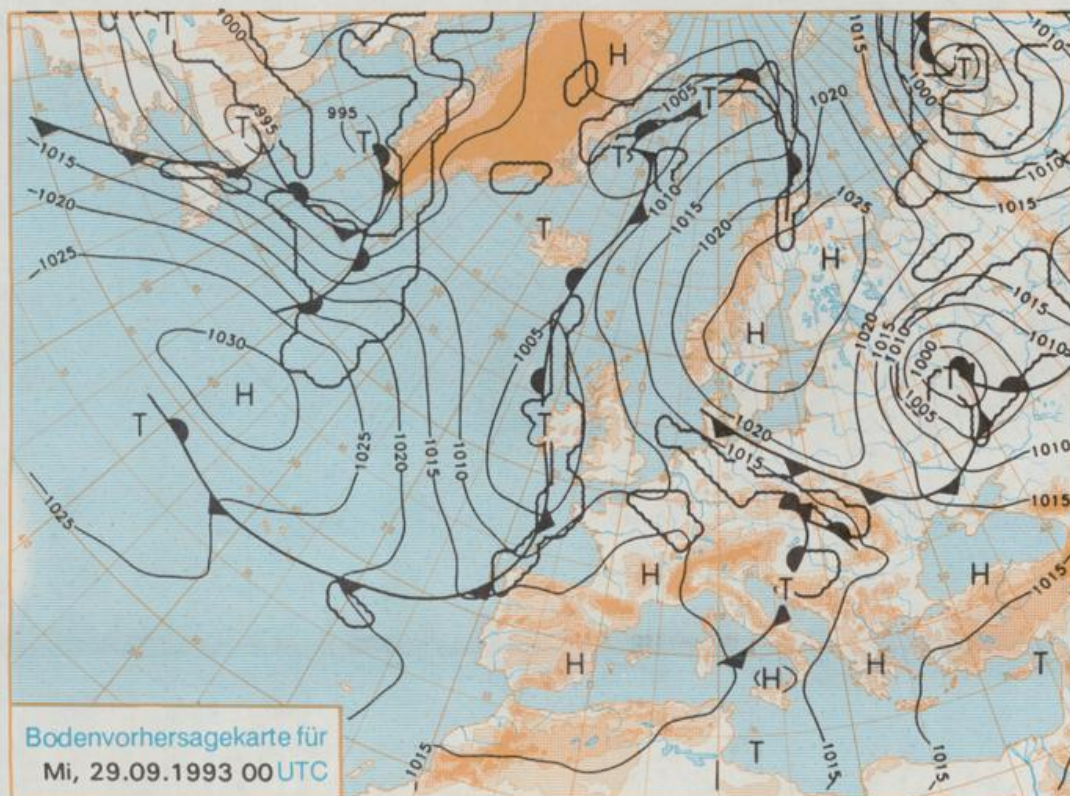
Druck und Verlag: Deutscher Wetterdienst, Zentralamt
Frankfurter Straße 135, 63087 Offenbach am Main
Postanschrift: 63004 (Postfach), Telefon: (069) 80 62-2283
Telex: (069) 4152871, Telefax: (069) 80 62-2484
Postgirokonto Frankfurt: BLZ 500 100 60, KfNr. 490 31-606

Schutzgebühr monatlich DM 21,-
einschließlich Versandkosten,
Einzelpreis DM 1,-
zuzüglich Versandkosten

Jahrgang 1993

Montag, den 27. September

Nummer 270

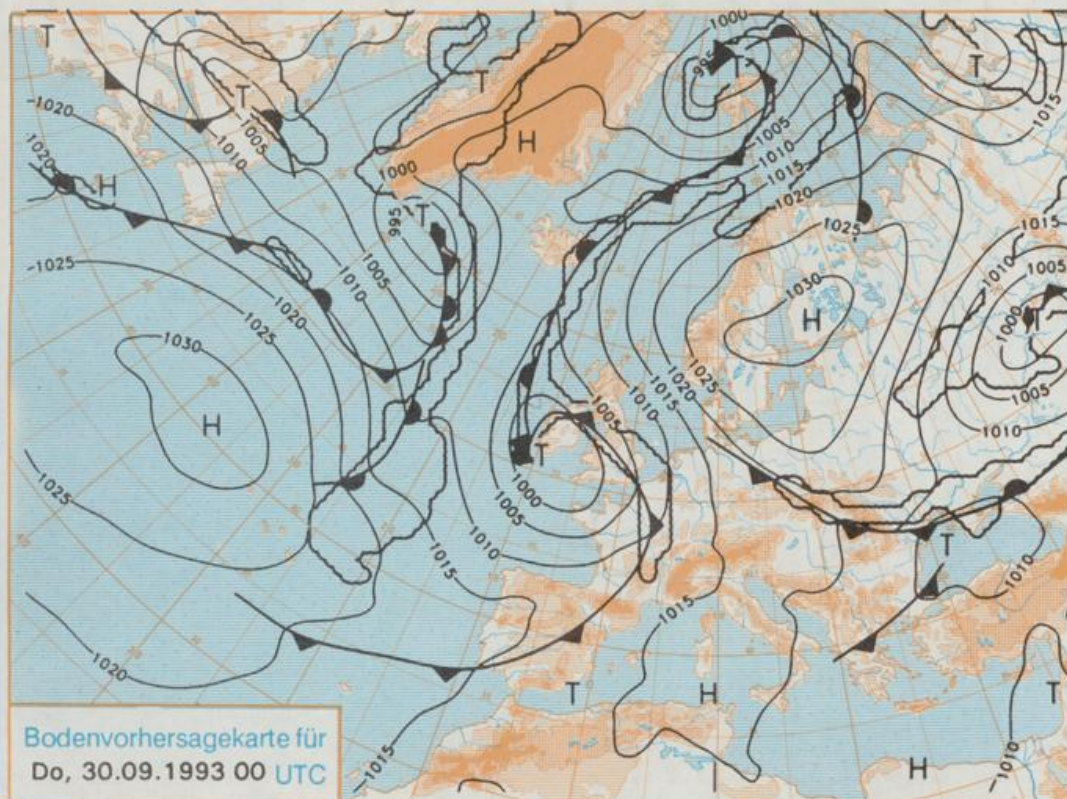


Deutschland-Vorhersage für Mittwoch, 29.09.1993

Ein kräftiges Tief bei Island schwächt sich ab. Seine Fronten kommen ostwärts voran. In ihrem Bereich entsteht ein neues Tief mit Zentrum vor Irland. Gleichzeitig kann sich über Skandinavien ein kräftiges Hochdruckgebiet aufbauen. Deutschland liegt somit im Zustrom kühler Luft aus östlichen Richtungen.

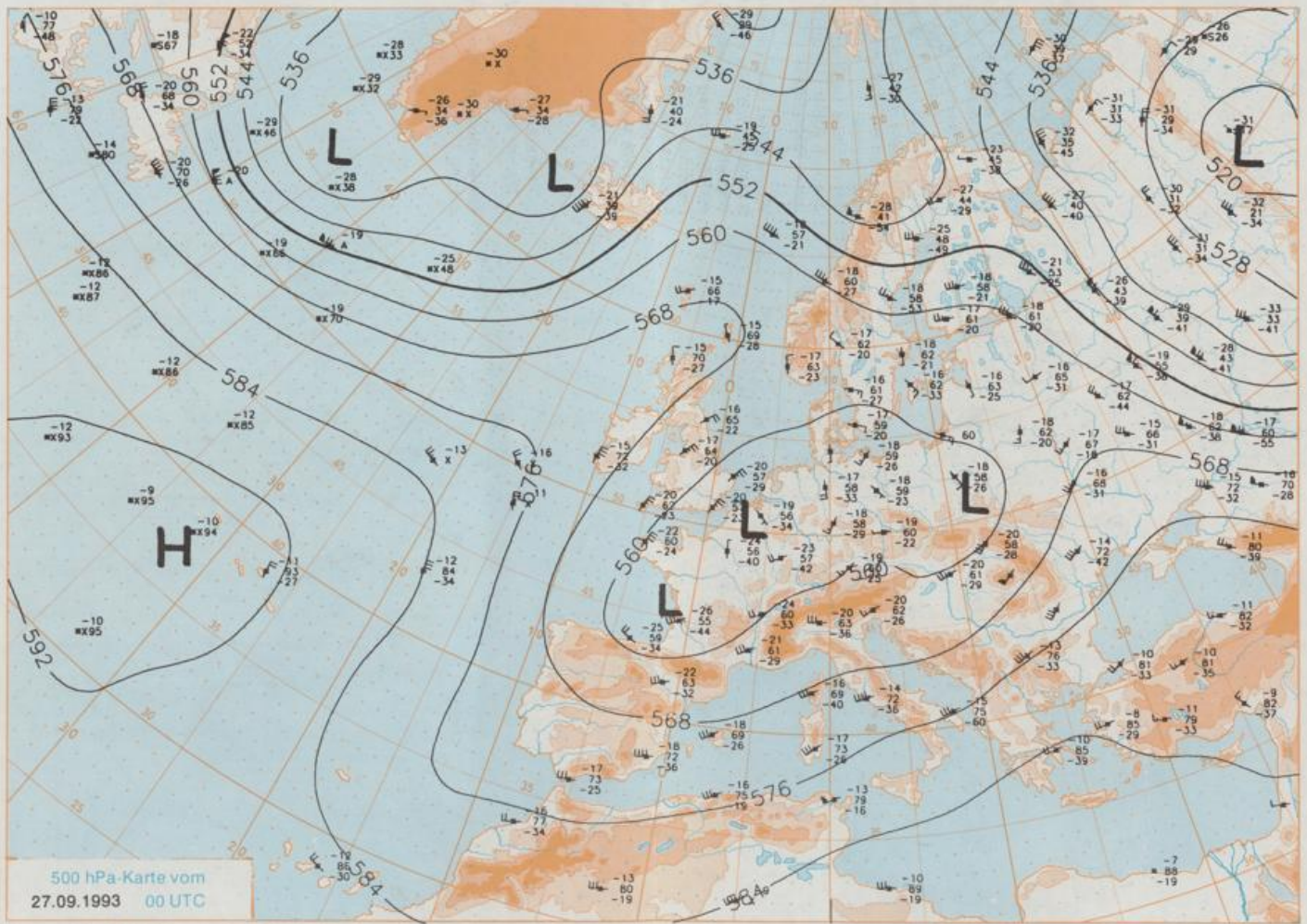
Wechselnde, vielfach starke Bewölkung und vor allem im Westen und Nordwesten einzelne Schauer. Frühtemperaturen 6 bis 10 Grad C. Höchstwerte 12 bis 16 Grad C. Schwacher bis mäßiger Wind aus südöstlichen Richtungen.

Stereographische Projektion 1 : 60 000 000 60°N



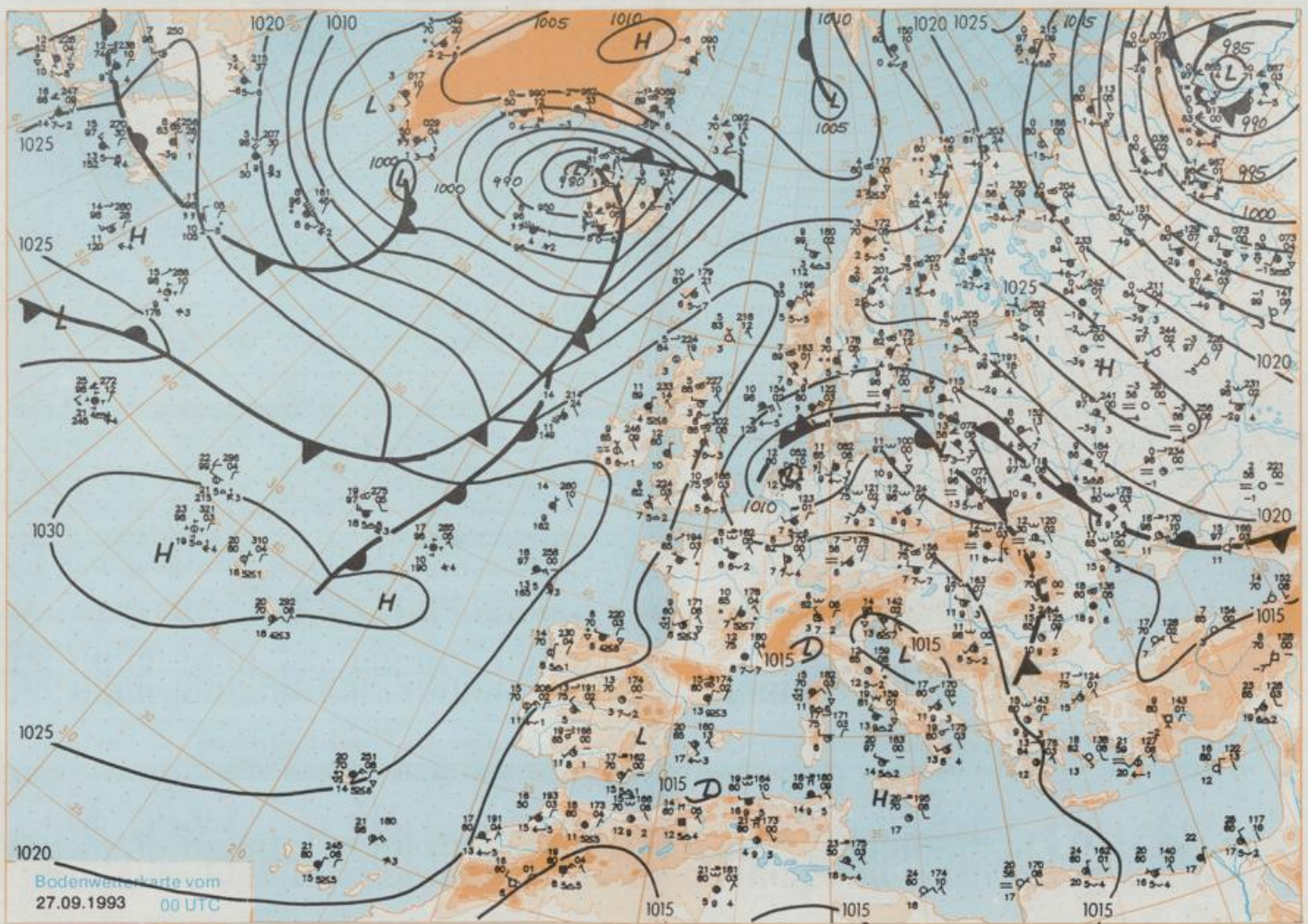
Weitere Aussichten für Donnerstag, 30.09.1993

Keine durchgreifende Änderung.



500 hPa-Karte vom
27.09.1993 00 UTC

Stereographische Projektion 1 : 30 000 000 60°N



Bodenwertkarte vom
27.09.1993 00 UTC

Stereographische Projektion 1 : 30 000 000 60°N

Wettermeldungen von Montag, dem 27. September 1993 06 UTC

Station	Bar.- höhe (m)	Luftdr. red.NN (hPa)	Wetter	Deutschland										Extremwerte der Lufttemperatur in der Dekade vom 21.09. bis 30.09.				
				Wind km/h	Temperaturen (Grad C)					Sonne Vort. Std.	RR 24h mm	Schnee höhe cm	Tmax seit	Tmin Datum				
					Luft 2 m	Tau- punkt	Max Vortag	Mittel Min	Nacht 2 m					Tmax Datum	Tmin Datum			
Helgoland	8	1008.3	Sprühregen	E	24	11.9	10.1	13.3	12.8	11.9	11	0.3	1952	20.5	22.09.1989	5.7	30.09.1954	
List / Sylt	29	1009.1	stark bew.	NE	15	11.3	10.6	13.2	12.0	11.3	11	0.2	1937	23.2	21.09.1989	4.5	27.09.1939	
Schleswig	48	1008.2	stark bew.	SSE	5	7.8	7.8	12.5	11.8	6.6	4	0.0	1947	24.9	25.09.1949	1.3	30.09.1957	
Kiel	31	1008.2	stark bew.	S	2	8.8	8.0	13.0	12.0	6.9	3	0.1	1940	24.8	21.09.1980	0.6	26.09.1957	
Arkona	42	1009.7	stark bew.	WSW	8	10.0	9.4	12.2	11.4	10.0	9	0.3	1951	23.0	21.09.1982	3.4	29.09.1954	
Norderney	16	1007.4	Sprühregen	E	11	10.9	10.7	14.3	12.0	10.9	11	0.1	3	1947	25.5	22.09.1989	5.6	28.09.1954
Bremerhaven	11	1008.0	stark bew.	SE	5	10.5	9.2	12.9	11.2	10.4	10	0.3	1949	26.5	22.09.1989	3.6	26.09.1957	
Cudhaven	12	1008.5	bedeckt	SSE	13	10.5	9.4	12.9	11.8	10.3	10	0.8	1946	23.6	28.09.1961	4.6	27.09.1974	
Hamburg/Flugh.	16	1009.0	Sprühregen	S	5	10.1	10.1	13.5	12.2	10.1	10	0.1	1891	25.6	23.09.1938	-1.2	29.09.1936	
Lübeck	15	1009.0	stark bew.	SSW	9	9.8	9.2	13.3	11.7	7.4	3	0.1	1890	26.4	23.09.1938	-2.6	30.09.1928	
Boltenhagen	17	1008.9	stark bew.	SSW	11	9.8	8.9	12.7	11.9	9.0	8	0.1	1951	24.3	26.09.1982	0.7	26.09.1957	
Schwerin	67	1009.2	Sprühregen	S	9	9.4	8.3	12.9	11.4	9.3	8	0.0	1946	26.3	21.09.1989	1.5	26.09.1957	
Warnemünde	10	1009.8	stark bew.	S	8	10.2	9.5	13.4	12.2	10.1	10	0.1	0.7	1951	26.3	22.09.1989	3.4	29.09.1978
Teterow	50	1009.6	bedeckt	SSW	8	9.8	8.4	12.8	11.8	9.8	9	0.1	1947	27.9	22.09.1989	0.2	27.09.1970	
Barth	7	1009.7	bedeckt	SW	4	10.3	10.1	x	11.9	10.3	10	0.4	1947	27.9	22.09.1989	0.2	27.09.1970	
Greifswald	8	1009.8	bedeckt	SW	8	10.6	9.0	13.3	12.1	10.5	10	0.3	1951	26.2	21.09.1989	0.7	27.09.1970	
Uckermark	7	1010.5	stark bew.	SW	9	10.4	9.1	13.6	12.2	10.3	10	0.2	1947	27.3	22.09.1989	2.8	29.09.1966	
Emden	12	1006.7	bedeckt	SSW	10	11.6	11.6	12.3	12.0	11.6	11	0.2	2.3	1890	26.7	29.09.1934	-1.2	28.09.1939
Bremen/Flugh.	5	1008.6	Sprühregen	SSW	13	10.2	10.0	13.8	11.0	10.1	10	0.2	0.9	1947	26.4	22.09.1989	-0.6	24.09.1979
Sothau	78	1010.0	Sprühregen	SSW	9	9.7	8.4	13.4	11.2	9.6	9	0.1	0.0	1947	26.7	22.09.1989	-0.6	24.09.1979
Boizenburg	46	1009.9	stark bew.	S	5	9.3	9.2	13.4	11.0	9.1	8	0.2	0.1	1955	26.7	21.09.1989	-0.2	25.09.1979
Lüchow	18	1010.2	bedeckt	SSW	5	10.4	8.1	14.4	11.9	10.3	8	0.8	0.0	1955	26.7	21.09.1989	-0.2	25.09.1979
Seehausen/Alt.	23	1010.6	bedeckt	SW	8	10.7	7.9	14.4	12.3	10.7	10	0.3	0.0	1955	26.7	21.09.1989	-0.2	25.09.1979
Marnitz	87	1009.7	bedeckt	SSW	11	9.5	8.5	13.0	11.9	9.5	9	X	0.0	1951	26.6	21.09.1989	-2.1	29.09.1970
Neuruppin	39	1011.1	stark bew.	SW	5	10.6	8.0	14.3	12.1	10.3	10	0.1	0.5	1951	26.6	21.09.1989	-2.1	29.09.1970
Neubrandenburg	80	1010.4	stark bew.	SSW	11	9.8	8.4	12.8	11.8	9.7	9	0.1	0.1	1951	26.6	21.09.1989	-2.1	29.09.1970
Angermünde	55	1010.6	stark bew.	WSW	9	11.0	8.2	14.2	12.4	10.6	8	0.1	0.1	1951	26.6	21.09.1989	-2.1	29.09.1970
Lingen	26	1007.7	Sprühregen	S	17	10.5	9.6	12.0	10.8	10.3	10	0.1	1	1951	28.0	22.09.1989	1.3	30.09.1969
Münst.-Osn./Flugh.	52	1009.0	bedeckt	SSW	18	10.3	8.6	13.4	11.1	9.7	9	2.9	0.2	1952	26.0	22.09.1989	1.8	28.09.1960
Osnabrück	97	1009.5	Sprühregen	SW	17	9.4	9.1	14.0	10.8	9.3	9	2.2	1	1952	26.0	22.09.1989	1.8	28.09.1960
Bad Salzungen	139	1010.0	bedeckt	SSW	17	9.6	7.5	12.8	10.6	8.9	8	1.5	0.4	1935	26.7	22.09.1989	-1.6	28.09.1939
Hannover/Flugh.	59	1009.5	bedeckt	SW	15	10.5	8.4	14.8	12.0	10.5	9	1.3	0.0	1936	27.6	27.09.1938	-1.3	30.09.1969
Braunschweig	88	1010.4	bedeckt	SW	9	10.3	6.4	14.7	11.8	9.7	7	6.4	0.0	1891	26.7	28.09.1948	-0.1	29.09.1979
Gardelegen	48	1010.5	bedeckt	SSW	9	10.0	7.3	15.2	12.3	9.7	9	0.4	0.0	1947	28.3	26.09.1982	0.0	30.09.1959
Magdeburg	84	1011.4	stark bew.	SW	11	10.1	6.3	14.6	12.4	8.4	5	0.2	0.0	1893	28.4	26.09.1917	0.1	29.09.1970
Potsdam	99	1011.5	stark bew.	SW	13	10.2	7.4	14.7	12.3	9.8	8	1.3	0.0	1876	28.1	26.09.1917	-1.5	24.09.1886
Berlin-Temp.	49	1011.3	bedeckt	SW	11	10.8	7.8	14.4	13.0	10.3	8	0.2	0.0	1951	27.8	21.09.1982	-7.8	23.09.1990
Lindenberg	112	1012.0	stark bew.	WSW	9	9.8	7.6	13.9	12.3	9.1	8	0.0	0.0	1951	27.8	21.09.1982	-7.8	23.09.1990
Manschnow	16	1011.1	stark bew.	SW	15	10.3	7.9	14.4	11.8	10.0	8	0.1	0.4	1969	29.1	22.09.1989	1.1	26.09.1972
Düsseldorf/Flugh.	41	1010.6	stark bew.	SSW	28	10.4	8.5	14.6	11.2	9.7	9	2.9	0.1	1947	28.1	22.09.1989	0.6	23.09.1979
Bocholt	24	1008.8	bedeckt	WSW	21	10.7	8.7	13.2	11.1	10.3	10	3.9	0.9	1935	27.7	22.09.1989	0.7	29.09.1936
Essen	161	1010.7	stark bew.	WSW	18	9.6	7.9	12.9	10.5	9.3	8	2.5	3	1955	23.1	22.09.1989	0.5	28.09.1969
Kahler Asten	859	942.3	stark bew.	SW	35	4.6	4.0	6.5	5.4	4.2	4	0.1	0.2	1951	27.1	24.09.1961	1.4	24.09.1979
Bad Lippspringe	158	1011.1	stark bew.	SSW	15	10.0	7.0	12.2	10.4	9.8	7	0.2	0.0	1951	27.6	30.09.1975	1.4	30.09.1987
Kassel	233	1012.2	stark bew.	SSW	17	8.8	6.4	13.5	10.9	8.7	8	1.7	0.0	1947	27.3	25.09.1949	-1.7	30.09.1959
Göttingen	173	1011.8	wolkig	SSW	15	9.4	4.9	14.7	10.9	9.4	7	0.9	0.0	1957	26.3	26.09.1982	0.3	26.09.1986
Leinefelde	356	1011.9	stark bew.	WSW	17	8.8	5.6	12.9	10.3	8.7	8	0.9	0.0	1936	26.0	25.09.1949	-1.3	28.09.1939
Braunlage	610	1011.8	bedeckt	SW	22	6.2	4.8	9.4	7.7	6.2	6	0.1	0.7	1951	22.0	24.09.1961	-1.6	30.09.1957
Brocken	1153	-	in Wolken	SW	54	2.3	2.3	4.3	3.6	2.2	2	0.3	2	1954	29.6	26.09.1982	0.0	23.09.1964
Artern	166	1012.7	stark bew.	WSW	21	10.2	6.2	15.4	11.2	8.2	7	1.2	0.0	1951	28.8	22.09.1981	-0.2	30.09.1959
Leipzig/Flugh.	141	1012.6	stark bew.	SW	9	9.0	6.3	14.1	11.3	7.9	7	0.2	0.0	1951	28.4	22.09.1991	0.7	28.09.1954
Wittenberg	106	1011.9	stark bew.	SW	13	10.0	5.8	15.1	13.1	9.4	8	0.2	0.0	1917	28.3	21.09.1981	1.0	23.09.1931
Oschatz	152	1012.6	stark bew.	SW	15	10.0	7.8	14.8	11.7	8.8	7	0.3	0.0	1951	29.0	22.09.1981	-2.7	30.09.1959
Dresden/Flugh.	230	1013.2	stark bew.	SW	15	10.2	6.2	14.0	12.9	9.9	9	0.0	0.0	1951	28.2	30.09.1975	-1.4	30.09.1959
Doberlug-Kir.	99	1012.9	bedeckt	SW	13	10.7	6.6	14.0	12.4	9.5	8	0.0	0.0	1951	28.2	30.09.1981	-1.4	30.09.1959
Cottbus	69	1012.6	stark bew.	WSW	17	9.8	6.6	14.7	12.8	9.7	9	0.0	0.0	1951	28.2	30.09.1975	-1.4	30.09.1959
Görlitz	238	1013.4	stark bew.	SW	17	9.5	7.1	13.7	11.9	8.9	8	0.0	0.0	1891	29.0	25.09.1895	0.3	28.09.1939
Aachen	205	1011.4	stark bew.	SW	15	9.4	7.9	13.3	9.9	8.8	7	1.6	4	1947	25.5	24.09.1949	0.2	30.09.1954
Nürnberg	629	1013.8	stark bew.	SW	24	6.2	4.9	10.2	7.7	6.0	6	3.0	0.5	1957	29.2	22.09.1989	-0.2	28.09.1960
Köln-Bonn/Flugh.	99	1012.8	stark bew.	SSW	11	10.4	6.5	13.8	10.9	8.4	6	1.1	0.4	1951	28.6	22.09.1989	2.5	26.09.1972
Bendorf	132	1013.8	stark bew.	SSW	15	10.2	7.5	16.2	11.4	9.2	7	1.5	0.2	1963	24.1	24.09.1983	1.1	28.09.1987
Bad Marienberg	555	1013.7	stark bew.	SW	21	6.4	5.2	10.8	7.7	6.0	5	2.5	0.9	1939	26.4	21.09.1987	-1.5	24.09.1948
Gießen	195	1013.5	stark bew.	S	9	9.8	5.6	13.9	11.0	8.3	6	2.9	0.1	1949	27.7	30.09.1975	-0.3	30.09.1959
Bad Hersfeld	225	1013.3	stark bew.	SW	11	9.7	6.1	15.0	11.0	9.0	7	1.5	0.0	1936	22.7	22.09.1989	-1.6	30.09.1936
Wasserkuppe	925	-	in Wolken	SW	33	4.3	4.3	7.5	5.8	4.1	4	0.1	0.6	1967	31.2	26.09.1982	-0.6	30.09.1987
Meiningen	453	1014.4	stark bew.	S	11	7.8	6.3	12.8	9.8	7.3	6	1.1	0.0	1952	28.1	21.09.1989	-2.1	30.09.1979
Schmücke	942	-	in Wolken	SW	33	4.0	3.7	x	5.6	3.8	4	0.1	0.7	1951	28.4	28.09.1961	-2.4	30.09.1959
Erfurt/Flugh.	323	1012.5	stark bew.	WSW	17	9.2	5.4	13.7	10.5	8.2	7	1.9	0.0	1952	28.1	21.09.1989	-2.1	30.09.1979
Neuhaus a.R.	850	-	stark bew.	WSW	21	4.8	3.7	8.8	6.6	4.7	5	0.9	0.2	1951	28.4	28.09.1961	-2.4	30.09.1959
Gera-Leumnitz	312	1013.5	wolkig	SSW	15	8.4	5.2	13.7	10.4	7.6	6	0.1	0.0	1951	28.4	28.09.1961	-2.4	30.09.1959
Plauen	388																	