

# Wetterkarte

ISSN 0936-5818

D 7311 A

Amtsblatt des Deutschen Wetterdienstes

Erscheint täglich  
Nur Postbezug

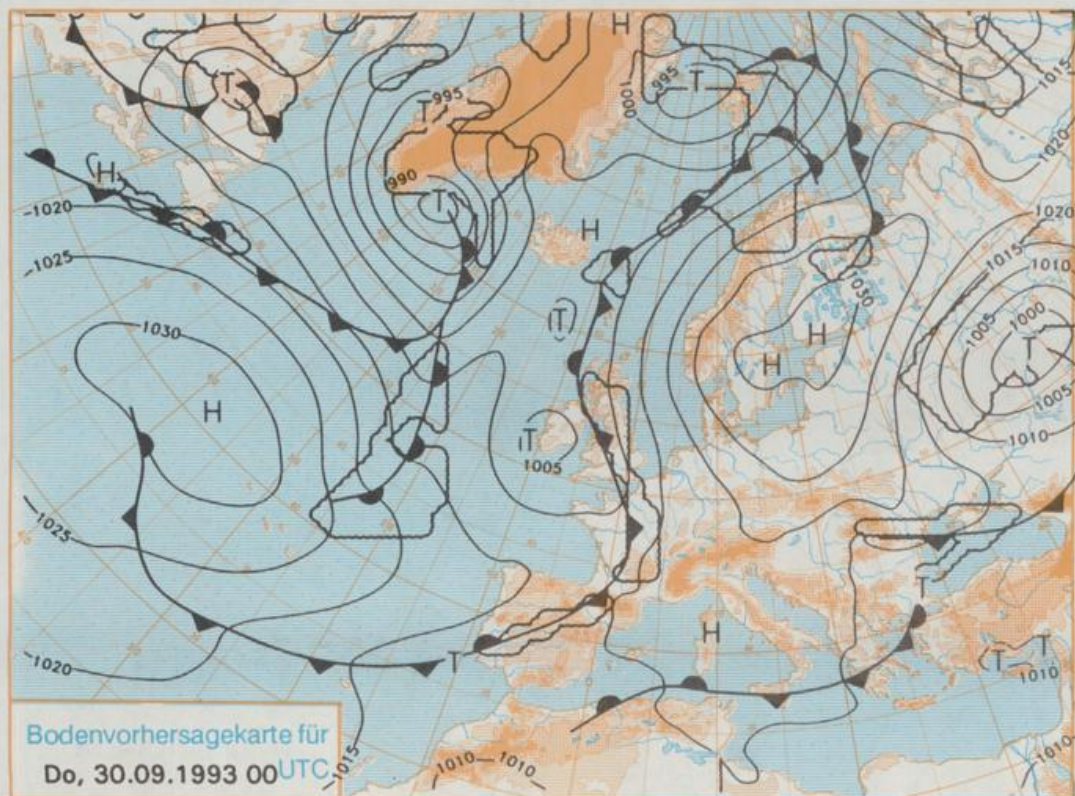
Druck und Verlag: Deutscher Wetterdienst, Zentralamt  
Frankfurter Straße 135, 63067 Offenbach am Main  
Postanschrift: 63004 (Postfach), Telefon: (069) 80 62-2263  
Telex: (069) 4152871, Telefax: (069) 80 62-2484  
Postgirokonto Frankfurt: BLZ 500 100 60, KfNr. 490 31-606

Schutzgebühr monatlich DM 21,-  
einschließlich Versandkosten,  
Einzelpreis DM 1,-  
zugänglich Versandkosten

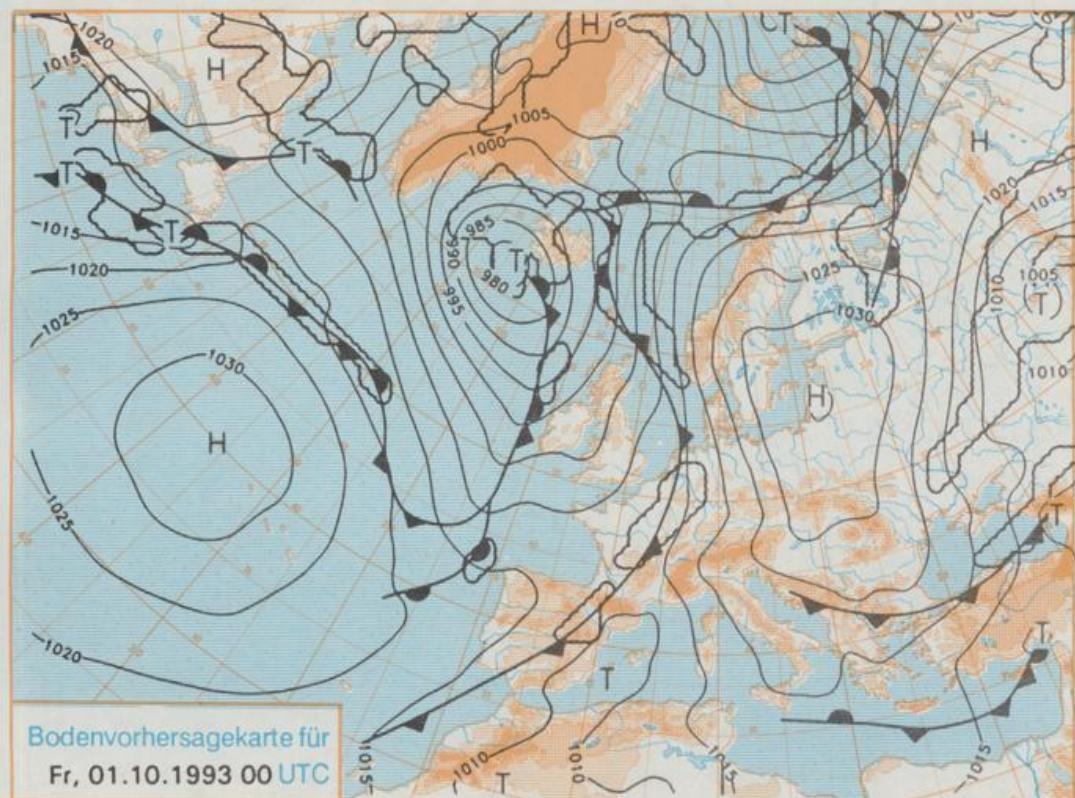
Jahrgang 1993

Dienstag, den 28. September

Nummer 271



Stereographische Projektion 1 : 60 000 000 60°N



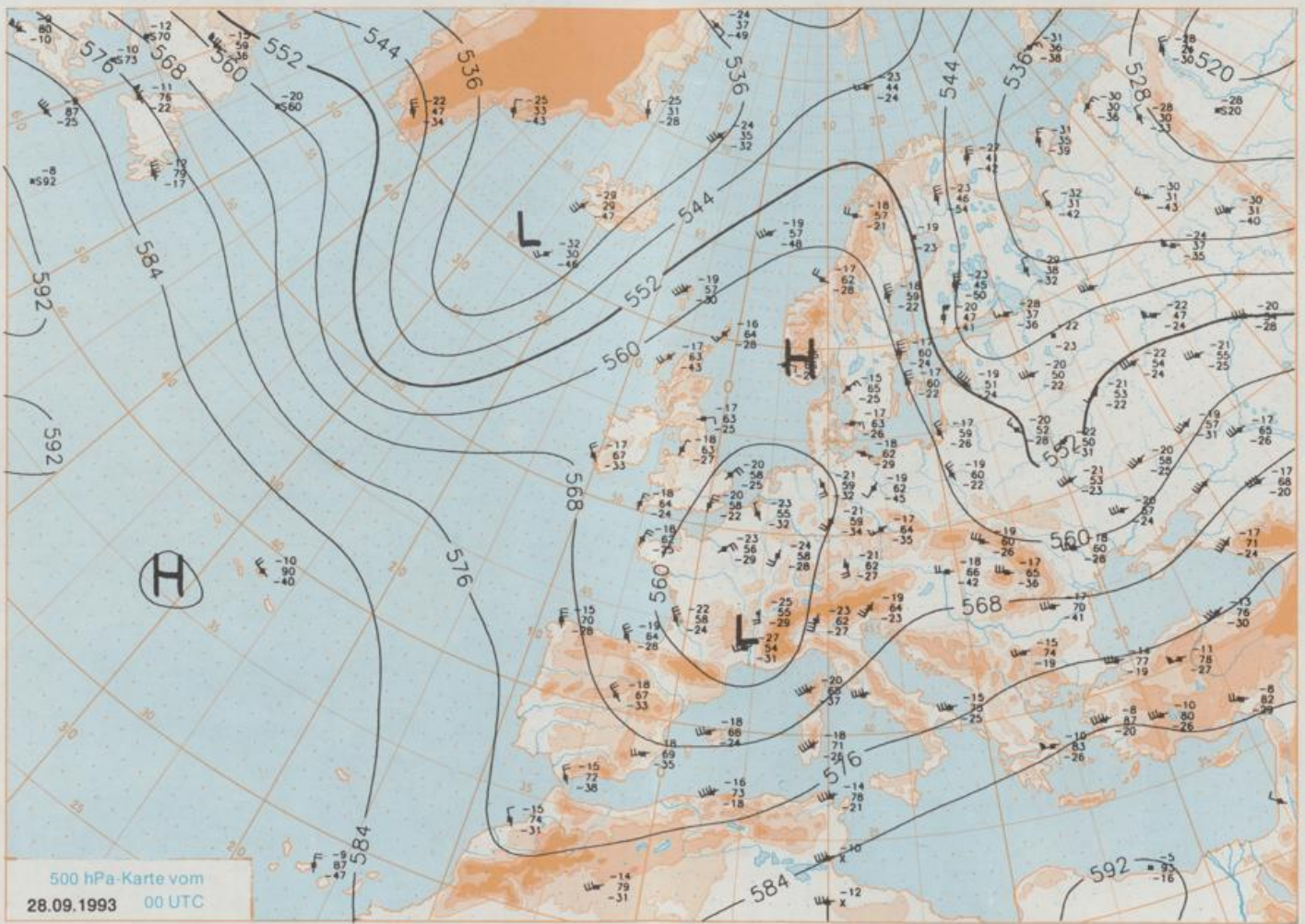
## Deutschland-Vorhersage für Donnerstag, 30.09.1993

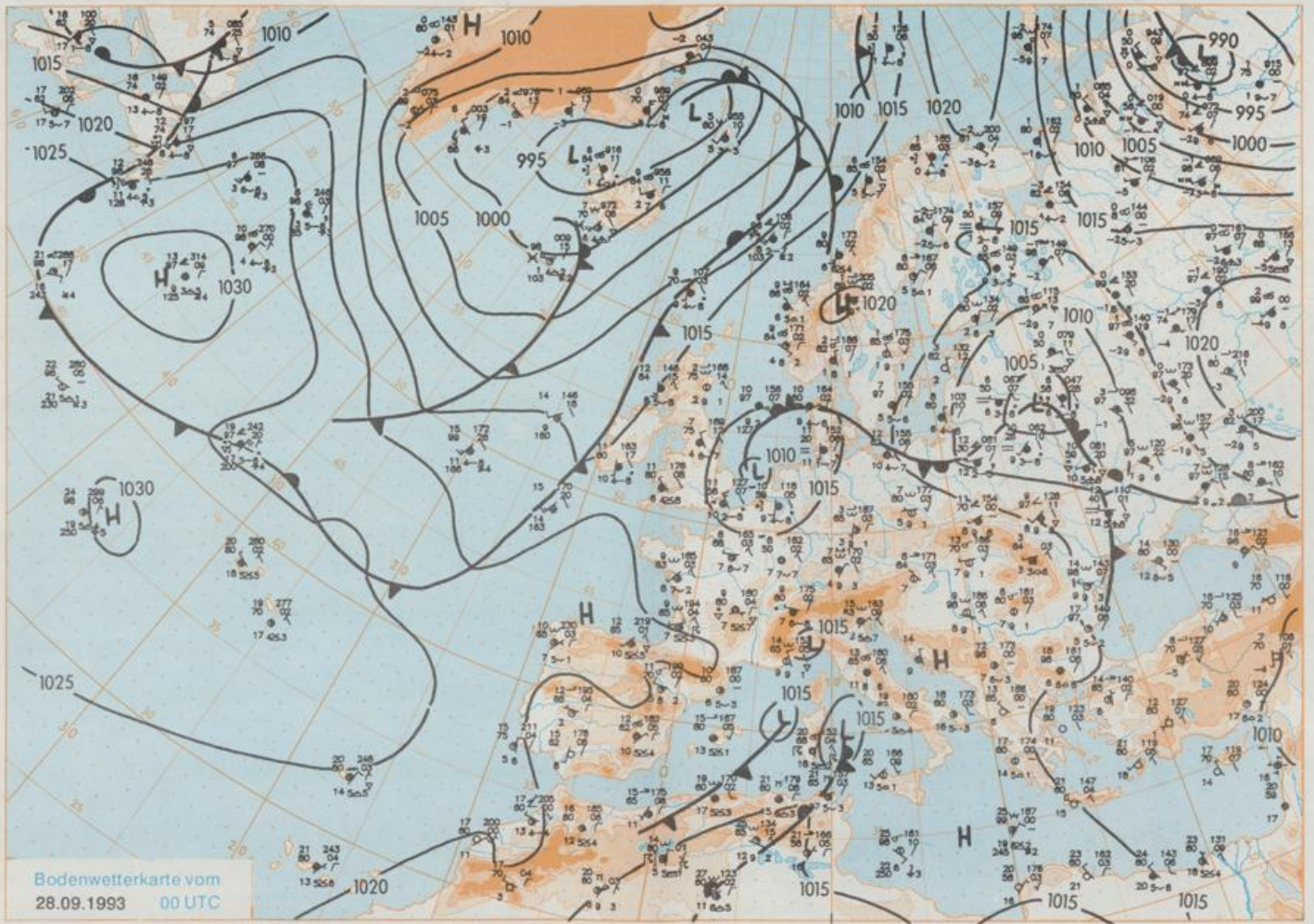
Die am Dienstag 00 UTC noch über dem Atlantik gelegene Kaltfront eines Tiefs bei Island kommt bis Donnerstag weiter ostwärts voran. Sie hat bis zu diesem Zeitpunkt bereits auf Frankreich und die Iberische Halbinsel übergegriffen. Gegen Abend und in der Nacht zum Freitag beeinflusst sie mit ihren Wolken und Niederschlägen den Westen Deutschlands. Die anderen Gebiete verbleiben zunächst noch am Rande eines umfangreichen Hochs über der Ostsee unter Hochdruckeinfluß und werden erst im Laufe des Freitags von der Kaltfront erreicht.

Nach örtlichem Frühnebel heiter bis wolkig und trocken. In der zweiten Tageshälfte westlich des Rheins Bewölkungszunahme und gegen Tagesende aufkommender Regen. Tiefstwerte 3 bis 7 Grad C. Höchsttemperaturen 14 bis 19 Grad C. Schwacher bis mäßiger Wind aus Südost bis Ost.

## Weitere Aussichten für Freitag, 01.10.1993

Von West nach Ost weiter fortschreitende Bewölkungszunahme und örtlich etwas Regen. Leichter Temperaturrückgang.





Wettermeldungen von Dienstag, dem 28. September 1993 06 UTC

Station	Bar.- höhe (m)	Luftdr. red.NN (hPa)	Wetter	Deutschland										Extremwerte der Lufttemperatur				
				Wind km/h	Temperaturen (Grad C)					Sonne Vort. Std.	RR 24h mm	Schnee höhe cm	in der Dekade vom 21.09. bis 30.09.					
					Luft	Tau- punkt	Max Vortag	Mittel 2 m	Min 5 cm				Nacht	seit	Tmax Datum	Tmin Datum		
Helgoland	8	1014,5	stark bew.	SSE	22	12,1	8,4	12,8	12,6	11,9	11	0,1		1952	20,5	22.09.1989	5,7	30.09.1954
List / Sylt	29	1015,2	leicht bew.	SE	18	10,6	9,8	11,9	11,4	10,6	9	0,1		1937	23,2	21.09.1989	4,5	27.09.1939
Schleswig	48	1016,3	wolkig	SE	5	9,0	9,0	12,3	10,7	8,8	7	1		1947	24,9	25.09.1949	1,3	30.09.1957
Kiel	31	1016,3	wolkig	still		8,4	7,6	12,6	11,0	9,0	7	0,2	2	1940	24,8	21.09.1980	0,6	26.09.1957
Arkona	42	1017,2	Sprühregen	E	17	9,8	8,5	12,8	11,0	9,5	9	0,2	2	1951	23,0	21.09.1982	3,4	29.09.1954
Norderney	16	1014,0	stark bew.	SSE	17	9,0	7,9	13,0	11,8	9,2	8	0,1		1947	25,5	22.09.1989	5,6	28.09.1954
Bremerhaven	11	1014,8	wolkig	SE	8	10,3	8,0	12,5	11,5	10,1	10	2		1949	26,5	22.09.1989	3,6	26.09.1957
Cuxhaven	12	1015,2	stark bew.	SSE	8	10,2	7,9	12,4	11,5	9,9	91			1946	23,8	28.09.1961	4,8	27.09.1974
Hamburg/Flugh.	16	1016,0	stark bew.	SSE	9	10,7	8,7	12,0	11,5	10,1	7	0,8		1891	25,8	23.09.1938	-1,2	29.09.1936
Lübeck	15	1016,1	stark bew.	SSE	4	9,6	9,0	11,7	10,8	9,6	7	0,3		1890	26,4	23.09.1938	-2,6	30.09.1928
Bothenhagen	17	1016,2	stark bew.	SW	5	9,8	9,4	11,3	10,7	9,7	9	0,2		1951	24,3	26.09.1982	0,7	26.09.1957
Schwerin	67	1016,1	bedeckt	still		10,1	8,6	10,8	10,3	10,0	9	1		1946	26,3	21.09.1989	1,5	26.09.1957
Warnemünde	10	1016,8	bedeckt	still		11,2	11,2	12,2	11,1	11,1	11	0,2	0,3	1951	26,3	22.09.1989	3,4	29.09.1978
Teterow	50	1016,2	bedeckt	still		10,5	10,2	11,4	10,7	10,3	9	2		1947	27,9	22.09.1989	0,2	27.09.1970
Barth	7	1016,5	stark bew.	ENE	4	10,9	10,9	14,5	11,3	10,6	9	1,3						
Greifswald	6	1016,6	stark bew.	still		10,4	10,1	14,9	11,7	9,3	5	4,6		1951	26,2	21.09.1989	0,7	27.09.1970
Ueckermünde	7	1017,1	stark bew.	WSW	4	10,2	10,0	14,1	11,2	9,9	8	0,8						
Emden	12	1013,5	stark bew.	SE	5	9,0	8,4	12,8	11,6	8,5	8	0,3		1947	27,3	22.09.1989	2,8	29.09.1966
Bramen/Flugh.	5	1015,4	leicht bew.	SE	13	8,5	7,7	12,9	11,5	8,5	7	0,1		1890	26,7	29.09.1934	-1,2	28.09.1939
Soltau	78	1016,7	leicht bew.	SE	5	8,4	7,4	12,0	10,8	8,4	7	1		1947	26,4	22.09.1989	-0,6	24.09.1979
Boizenburg	46	1016,8	bedeckt	SE	4	9,3	8,9	11,0	10,4	8,8	8	0,1						
Lüchow	18	1016,2	stark bew.	SSE	4	9,7	9,0	12,6	11,5	9,6	9	0,0		1955	26,7	21.09.1989	-0,2	25.09.1979
Seehausen/Altm.	23	1017,0	stark bew.	still		9,2	8,9	12,9	11,2	8,7	8	0,1						
Narnitz	87	1016,2	stark bew.	still		9,5	9,0	11,0	10,3	9,4	6	X	0,4					
Neuruppin	39	1017,2	stark bew.	still		9,8	8,7	12,3	10,1	8,6	6							
Neubrandenburg	80	1016,8	stark bew.	still		10,2	9,8	11,0	10,4	9,7	9	0,5						
Angermünde	55	1016,7	wolkig	SW	4	9,0	8,5	12,3	11,3	8,8	6	0,1		1951	26,6	21.09.1989	-2,1	29.09.1970
Lingen	26	1013,5	wolkig	SE	8	6,8	5,6	12,2	10,6	6,8	6	0,4		1951	28,0	22.09.1989	1,3	30.09.1969
Münst.-Osn./Flugh.	52	1014,2	leicht bew.	SE	5	6,1	5,5	12,8	10,9	6,1	3	0,0						
Osnabrück	97	1014,8	leicht bew.	SSE	13	7,1	6,1	12,4	11,1	7,1	5	0,0		1952	26,0	22.09.1989	1,8	28.09.1960
Bad Salzuflen	139	1015,1	leicht bew.	still		6,6	5,4	12,8	10,9	6,4	4	0,4	0,2	1935	26,7	22.09.1989	-1,6	28.09.1939
Hannover/Flugh.	59	1015,6	leicht bew.	SE	8	7,9	7,2	13,9	11,9	6,9	4	0,5		1936	27,6	27.09.1938	-1,3	30.09.1969
Braunschweig	88	1016,2	leicht bew.	SSE	8	7,5	6,3	14,5	11,7	7,5	3	0,5		1891	26,7	28.09.1948	-0,1	29.09.1979
Gardelegen	48	1016,8	wolkig	still		7,3	7,0	14,1	11,3	7,2	6							
Magdeburg	84	1017,2	wolkig	S	4	5,1	4,3	14,9	11,9	5,1	2			1947	28,3	26.09.1982	0,0	30.09.1959
Potsdam	99	1017,2	stark bew.	WSW	4	9,2	8,2	12,8	11,1	9,2	9			1893	28,4	26.09.1917	0,1	29.09.1970
Berlin-Temp.	49	1017,0	stark bew.	still		11,3	8,9	13,2	12,0	11,1	10			1876	28,1	26.09.1917	-1,5	24.09.1886
Lindenberg	112	1017,0	stark bew.	SW	4	9,2	8,2	13,6	11,2	8,9	8	0,1		1951	27,8	21.09.1982	-7,8	23.09.1990
Manschnow	16	1016,7	stark bew.	still		9,7	9,0	13,5	11,5	9,7	9							
Düsseldorf/Flugh.	41	1014,0	leicht bew.	SSE	17	7,4	6,3	13,3	11,8	7,0	5	0,1		1969	29,1	22.09.1989	1,1	26.09.1972
Bocholt	24	1012,7	leicht bew.	S	5	7,0	5,4	12,5	11,3	7,0	6	0,3		1947	28,1	22.09.1989	0,6	23.09.1979
Essen	161	1014,0	leicht bew.	S	8	7,6	5,4	12,1	10,8	7,2	5	0,0		1935	27,7	22.09.1989	0,7	29.09.1936
Kahler Asten	859	-	leicht bew.	S	15	3,8	2,8	6,2	5,3	3,7	0	0,0		1955	23,1	22.09.1989	0,5	29.09.1969
Bad Lippspringe	158	1015,4	leicht bew.	N	5	7,3	5,6	12,5	11,1	5,9	2			1951	27,1	24.09.1961	1,4	24.09.1979
Kassel	233	1016,9	leicht bew.	still		3,6	3,2	12,0	10,1	3,6	0			1951	27,6	30.09.1975	1,4	30.09.1987
Göttingen	173	1016,8	leicht bew.	still		4,1	3,2	13,0	11,0	4,1	1	0,3		1947	27,3	25.09.1949	-1,7	30.09.1959
Leinefelde	356	1017,1	leicht bew.	ENE	4	4,1	3,8	12,3	9,6	4,1	0	0,5		1957	26,3	26.09.1982	0,3	26.09.1986
Braunlage	610	1017,9	leicht bew.	NNW	2	2,0	1,7	9,1	7,3	1,6	-1			1936	26,0	25.09.1949	-1,3	28.09.1939
Brocken	1153	-	leicht bew.	SW	13	3,3	2,1	3,8	2,9	2,3	0	0,6		1951	22,0	24.09.1961	-1,6	30.09.1957
Artern	166	1017,5	leicht bew.	still		4,6	4,1	14,0	10,8	3,6	2	0,4		1954	29,6	26.09.1982	0,0	23.09.1964
Leipzig/Flugh.	141	1017,3	leicht bew.	SSE	8	4,7	3,6	14,1	11,2	4,2	3	4,2		1951	28,8	22.09.1981	-0,2	30.09.1959
Wittenberg	106	1017,1	leicht bew.	still		5,2	4,2	16,1	12,2	5,0	2	1,3		1951	28,4	22.09.1991	0,7	28.09.1954
Oschatz	152	1017,0	leicht bew.	SSW	5	5,0	4,1	14,1	11,0	4,8	3	1,1						
Dresden/Flugh.	230	1017,3	leicht bew.	S	13	6,5	4,6	15,2	11,7	6,5	6	3,2		1917	28,3	21.09.1981	1,0	23.09.1931
Doberlug-Kr.	99	1017,5	leicht bew.	S	4	4,4	4,0	14,6	11,6	4,4	1	2,3						
Cottbus	69	1017,3	stark bew.	SW	5	8,5	6,7	14,6	11,4	8,3	6	1,6		1951	29,0	22.09.1981	-2,7	30.09.1959
Görlitz	238	1017,6	leicht bew.	SSW	4	6,7	6,0	13,9	10,4	6,5	3	1,4		1951	28,2	30.09.1975	-1,4	30.09.1959
Aachen	205	1013,0	leicht bew.	SSW	15	7,7	5,1	12,6	9,7	7,3	5	0,7		1891	29,0	25.09.1895	0,3	28.09.1939
Nürnberg	629	1015,6	leicht bew.	SSW	18	5,2	4,3	8,1	6,8	4,7	4	0,1		1947	25,5	24.09.1949	0,2	30.09.1954
Köln-Bonn/Flugh.	99	1014,8	leicht bew.	SE	13	6,3	5,5	13,0	10,0	5,9	4	0,1		1957	29,2	22.09.1989	-0,2	28.09.1960
Bendorf	132	1016,0	Nebel	ESE	4	5,5	5,5	13,6	9,9	4,3	3	0,2		1951	28,6	22.09.1989	2,5	26.09.1972
Bad Marienberg	555	1016,5	leicht bew.	SE	8	4,1	3,7	8,9	7,0	3,7	0	0,1		1963	24,1	24.09.1983	1,1	28.09.1987
Gießen	195	1016,4	leicht bew.	SSE	2	3,0	2,3	12,5	10,0	3,0	2			1939	26,4	21.09.1987	-1,5	24.09.1948
Bad Hersfeld	225	1017,4	Nebel	WNW	4	3,6	3,4	12,4	10,7	3,6	3			1949	27,7	30.09.1975	-0,3	30.09.1959
Wasserkuppe	925	-	leicht bew.	ESE	13	3,6	2,9	6,3	4,2	2,2	-2	0,2		1936	22,7	22.09.1989	-1,6	30.09.1936
Meiningen	453	1017,9	stark bew.	still		3,2	2,8	11,1	7,6	2,6	-1	0,2						
Schmücke	942	-	stark bew.	E	8	2,8	1,9	5,6	3,8	2,2	-0							