

Wetterkarte

ISSN 0936-5818

D 7311 A

Amtsblatt des Deutschen Wetterdienstes

Erscheint täglich
Nur Postbezug

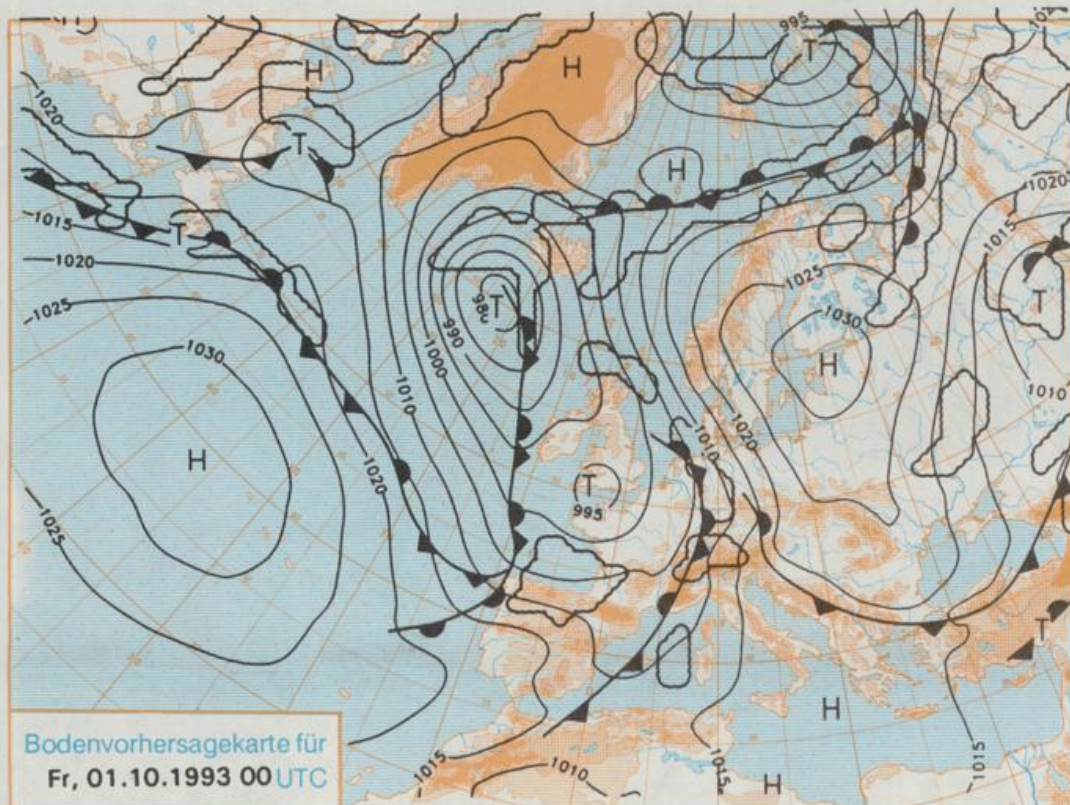
Druck und Verlag: Deutscher Wetterdienst, Zentralamt
Frankfurter Straße 135, 63087 Offenbach am Main
Postanschrift: 63004 (Postfach), Telefon: (069) 80 62-2283
Telefax: (069) 4152871, Telefax: (069) 80 62-2484
Postgirokonto Frankfurt: BLZ 500 100 60, KfNr. 490 31-606

Schutzgebühr monatlich DM 21,-
einschließlich Versandkosten,
Einzelpreis DM 1,-
zuzüglich Versandkosten

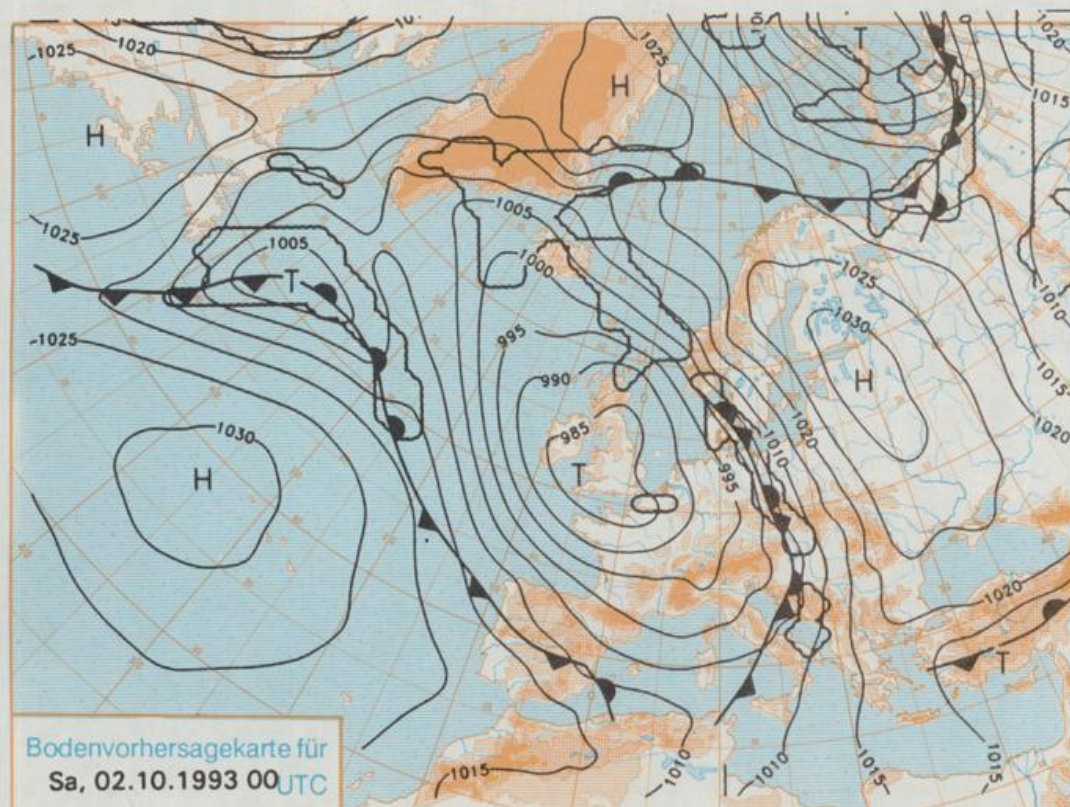
Jahrgang 1993

Mittwoch, den 29. September

Nummer 272



Stereographische Projektion 1 : 60 000 000 60°N



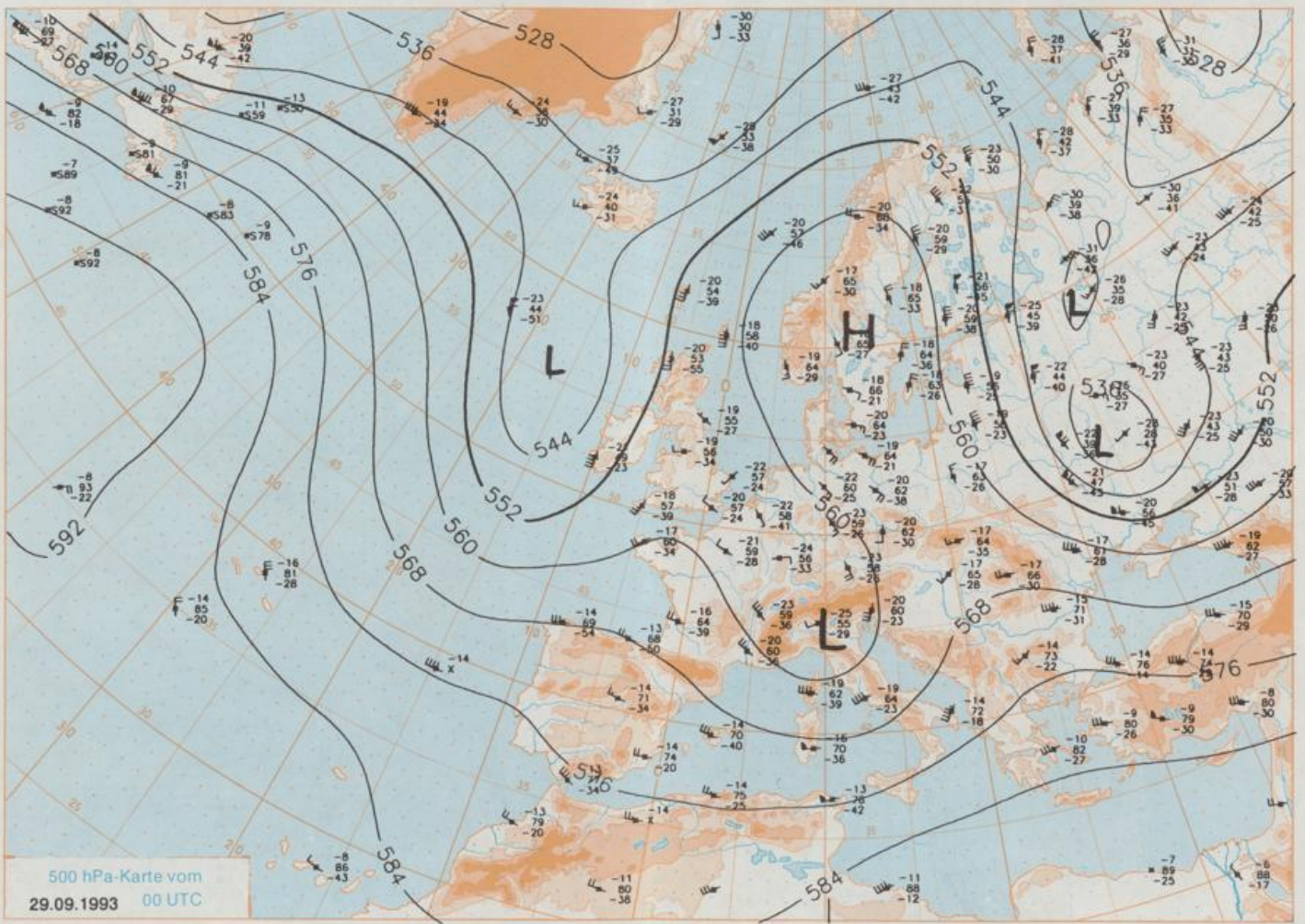
Deutschland-Vorhersage für Freitag, 01.10.1993

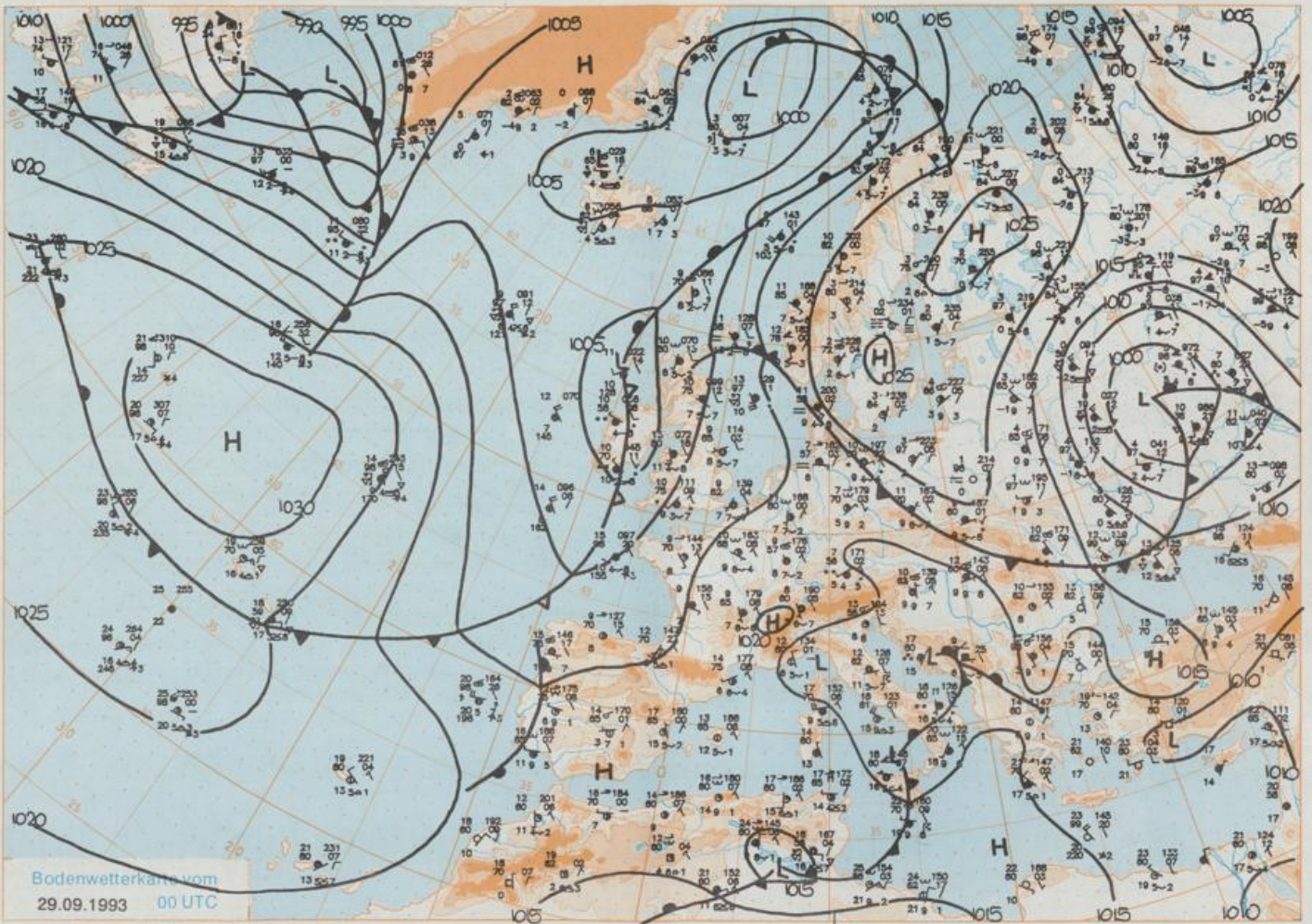
Das kräftige nordosteuropäische Hoch verlagert seinen Schwerpunkt langsam südwärts. Gleichzeitig zieht das westeuropäische Tief etwas südostwärts und vereinigt sich mit einem vom Nordatlantik nachfolgenden Tief. Die vorlaufenden Tiefausläufer beeinflussen das östliche Deutschland, während im übrigen Bereich die über Frankreich einströmende Meeresluft das Wetter wechselhaft gestaltet.

Von gelegentlichen Auflockerungen abgesehen vorherrschend stark bewölkt. Im Osten zeitweise Regen, sonst einzelne Schauer. Tiefsttemperaturen im Osten um 5, im Westen um 9 Grad C. Tageshöchstwerte allgemein 12 bis 17 Grad C. Im Osten frischer bis starker Südostwind, sonst schwacher bis mäßiger südlicher Wind.

Weitere Aussichten für Samstag, 02.10.1993

Weiterhin wechselhaft, wenig Temperaturänderung.





Stereographische Projektion 1 : 30 000 000 60°N

Wettermeldungen von Mittwoch, dem 29. September 1993 06 UTC

Station	Bar.-höhe (m)	Luftdr. red.NN (hPa)	Wetter	Wind km/h	Temperatur (Grad C)					Sonne Vort. Std.	RR 24h mm	Schnee höhe cm	Extremwerte der Lufttemperatur in der Dekade vom 21.09. bis 30.09.				
					Luft	Tau-punkt	Max	Mittel	Nacht				seit	Tmax	Datum	Tmin	Datum
					2 m		Vortag	2 m	5 cm								
Helgoland	8	1017.7	leicht bew.	SE 31	12.2	9.3	14.8	13.6	12.2	11	8.3		1952	20.5	22.09.1989	5.7	30.09.1954
Liet / Sylt	29	1018.3	wolkig	SE 22	10.3	10.1	15.0	11.9	10.1	9	9.7		1937	23.2	21.09.1989	4.5	27.09.1939
Schleswig	48	1019.4	bedeckt	E 11	10.0	9.9	15.9	11.7	10.0	10	7.0		1947	24.9	25.09.1949	1.3	30.09.1957
Kiel	31	1019.4	stark bew.	E 5	9.9	8.7	15.8	12.0	8.5	8	6.5		1940	24.8	21.09.1980	0.6	26.09.1957
Arkona	42	1021.1	leicht bew.	E 21	9.6	5.4	10.7	10.3	9.5	8	0.0		1951	23.0	21.09.1982	3.4	29.09.1954
Norderney	16	1018.9	leicht bew.	SE 15	7.8	6.3	15.9	11.8	7.8	7	8.8		1947	25.5	22.09.1989	5.8	28.09.1954
Bremerhaven	11	1017.8	leicht bew.	E 13	7.0	5.1	16.4	12.0	7.0	8	7.8		1949	26.5	22.09.1989	3.8	26.09.1957
Cuxhaven	12	1018.1	bedeckt	ESE 18	8.9	7.9	16.5	12.3	8.5	6	8.7		1946	23.6	28.09.1961	4.8	27.09.1974
Hamburg/Flugh.	16	1018.5	Nebel	E 5	9.6	9.6	16.5	11.3	7.1	3	6.8		1891	25.6	23.09.1938	-1.2	29.09.1936
Lübeck	15	1018.9	stark bew.	ENE 4	9.8	9.2	17.6	11.0	7.2	3	5.9		1890	26.4	23.09.1938	-2.8	30.09.1928
Boltenhagen	17	1018.8	bedeckt	still 4	9.9	8.1	14.5	11.8	9.9	10	5.3		1951	24.3	26.09.1982	0.7	26.09.1957
Schwerin	67	1018.5	bedeckt	ENE 4	10.1	8.9	16.5	12.1	9.7	9	3.8		1946	26.3	21.09.1989	1.5	26.09.1957
Warnemünde	10	1019.8	bedeckt	ESE 8	9.9	9.8	13.6	11.7	9.9	9	0.0		1951	26.3	22.09.1989	3.4	29.09.1978
Teterow	50	1019.1	WOLKIG	SE 11	9.2	7.2	14.1	11.0	9.0	8	X		1947	27.9	22.09.1989	0.2	27.09.1970
Barth	7	1020.3	stark bew.	ESE 9	8.0	6.8	X	10.9	7.9	7	X						
Greifswald	8	1020.5	leicht bew.	ESE 5	6.5	5.7	12.2	10.9	6.4	4			1951	26.2	21.09.1989	0.7	27.09.1970
Ueckermünde	7	1020.9	leicht bew.	E 13	5.6	4.4	12.2	10.9	5.6	4	0.0						
Emden	12	1016.8	wolkig	E 15	6.7	6.4	16.4	11.3	6.6	5	8.0	0.0	1947	27.3	22.09.1989	2.8	29.09.1966
Bremen/Flugh.	5	1017.7	leicht bew.	E 2	8.1	5.6	15.7	10.9	6.0	5	8.1		1890	26.7	29.09.1934	-1.2	28.09.1939
Soi tau	78	1018.8	Nebel	ENE 5	5.9	5.8	16.1	9.7	5.0	3	9.0		1947	26.4	22.09.1989	-0.6	24.09.1979
Boizenburg	48	1019.1	Nebel	ENE 8	9.4	9.4	16.4	11.0	8.4	7	6.2		1955	26.7	21.09.1989	-0.2	25.09.1979
Lüchow	18	1018.6	Nebel	SSE 4	9.7	9.7	16.4	9.9	5.2	4	6.0						
Seehausen/Altm.	23	1018.9	bedeckt	still 4	8.8	8.8	17.1	9.6	5.4	4	5.5						
Marnitz	87	1018.3	stark bew.	still 9	10.2	8.0	16.9	12.3	10.2	9	1.9						
Neuruppin	39	1019.3	stark bew.	ENE 9	7.2	5.3	13.5	10.9	7.2	7			1951	26.6	21.09.1989	-2.1	29.09.1970
Neubrandenburg	80	1019.9	wolkig	ESE 15	7.2	5.3	13.5	10.9	7.2	7							
Angermünde	55	1019.8	leicht bew.	NE 4	6.0	4.7	15.1	11.7	6.0	4	0.9	0.0	1951	28.0	22.09.1989	1.3	30.09.1969
Lingen	26	1016.3	leicht bew.	still 5	5.5	4.8	16.0	11.0	5.5	4	6.6						
Münst.-Osn./Flugh.	52	1016.5	leicht bew.	E 5	4.5	4.5	16.4	10.6	4.4	2	7.9		1952	26.0	22.09.1989	1.8	28.09.1960
Osna brück	97	1017.3	leicht bew.	N 5	5.0	4.9	15.5	10.8	4.8	2	7.0		1935	26.7	22.09.1989	-1.6	28.09.1939
Bad Salzuflen	139	1017.4	leicht bew.	N 4	4.1	4.1	15.4	10.4	4.3	3	6.6		1936	27.6	27.09.1938	-1.3	30.09.1969
Hannover/Flugh.	59	1017.4	Nebel	ENE 4	4.4	4.4	15.4	10.2	4.3	2	7.5		1891	26.7	28.09.1948	-0.1	29.09.1979
Braunschweig	88	1017.4	wolkig	WNW 4	7.8	7.2	15.6	10.8	6.2	3	6.3						
Gardelegen	48	1018.3	Nebel	E 5	8.8	8.8	16.3	8.8	5.6	4	2.7		1947	28.3	26.09.1982	0.0	30.09.1959
Magdeburg	84	1018.5	Nebel	E 5	7.6	6.8	17.1	10.6	7.4	5	7.5		1893	28.4	26.09.1917	0.1	29.09.1970
Potsdam	99	1018.7	stark bew.	E 9	9.6	8.9	15.5	10.8	8.6	6	2.0		1876	28.1	26.09.1917	-1.5	24.09.1886
Berlin-Temp.	49	1018.7	stark bew.	E 13	9.3	7.0	15.3	12.0	9.3	7	1.6		1951	27.8	21.09.1982	-7.8	23.09.1990
Lindenberg	112	1018.8	wolkig	ENE 9	8.7	6.2	15.1	11.5	8.7	8	1.0						
Manschnow	16	1019.3	leicht bew.	ENE 15	4.9	3.8	16.2	11.7	4.9	5	0.9						
Düsseldorf/Flugh.	41	1016.5	Nebel	still 4	4.5	4.4	17.4	11.0	4.4	2	9.6		1969	29.1	22.09.1989	1.1	26.09.1972
Bocholt	24	1016.0	Nebel	ESE 4	3.8	2.9	16.5	10.4	3.8	2	9.8		1947	28.1	22.09.1989	0.6	23.09.1979
Essen	161	1016.5	leicht bew.	still 5	7.0	6.6	16.1	11.2	7.0	3	9.6		1935	27.7	22.09.1989	0.7	29.09.1936
Kahler Asten	859	-	leicht bew.	ENE 18	3.8	2.9	11.1	6.9	3.5	-2	7.5		1955	23.1	22.09.1989	0.5	28.09.1969
Bad Lipprunge	158	1017.4	leicht bew.	ESE 2	4.4	4.3	16.1	10.8	4.0	1	6.0		1951	27.1	24.09.1961	1.4	24.09.1979
Kassel	233	1017.5	leicht bew.	N 8	6.4	6.2	15.3	9.0	6.4	3	3.5		1951	27.6	30.09.1975	1.4	30.09.1979
Göttingen	173	1017.8	Nebel	still 8	4.8	4.6	15.8	8.8	4.5	2	4.8		1947	27.3	25.09.1949	-1.7	30.09.1959
Leinefelde	356	1017.6	leicht bew.	still 4	4.1	3.9	14.4	8.2	2.6	-0	5.5		1957	26.3	26.09.1982	0.3	26.09.1986
Braunlage	610	1017.9	leicht bew.	NE 8	5.1	4.5	12.5	7.2	4.3	1	6.1		1936	26.0	25.09.1949	-1.3	28.09.1939
Brocken	1153	-	in Wolken	ESE 37	3.5	3.1	7.2	4.7	3.2	1	5.8		1951	22.0	24.09.1961	-1.6	30.09.1957
Artern	166	1017.8	leicht bew.	still 4	4.9	4.4	15.6	8.8	4.9	2	6.6		1954	29.6	26.09.1982	0.0	23.09.1964
Leipzig/Flugh.	141	1017.7	Nebel	E 8	5.1	4.8	15.0	9.8	4.4	4	5.3		1951	28.8	22.09.1991	0.7	28.09.1954
Wittenberg	106	1017.7	stark bew.	ENE 8	8.8	8.4	17.4	10.7	7.2	4	6.1		1951	28.4	22.09.1991	0.7	28.09.1954
Oschatz	152	1017.5	Nebel	ENE 5	6.5	6.5	16.0	9.1	5.0	3	6.4		1917	26.3	21.09.1981	1.0	23.09.1931
Dresden/Flugh.	230	1017.7	stark bew.	still 5	5.0	4.3	14.8	9.8	3.6	2	5.3						
Doberlug-Kr.	99	1018.2	bedeckt	E 5	8.9	8.9	16.0	9.0	4.9	2	5.2		1951	29.0	22.09.1981	-2.7	30.09.1959
Cottbus	89	1018.6	bedeckt	E 9	9.2	6.5	16.2	10.4	7.8	4	3.6		1951	28.2	30.09.1975	-1.4	30.09.1959
Görlitz	238	1017.7	bedeckt	E 9	9.5	9.0	16.0	10.7	7.7	5	5.1		1951	28.2	30.09.1975	-1.4	30.09.1959
Aachen	205	1015.8	wolkig	E 4	8.1	7.3	15.9	11.4	7.8	8	10.7		1891	29.0	25.09.1895	0.3	28.09.1939
Nürnberg	629	1016.6	leicht bew.	NNW 8	5.7	5.3	11.0	7.9	5.7	2	3.3	0.0	1947	25.5	24.09.1949	0.2	30.09.1954
Köln-Bonn/Flugh.	99	1016.1	leicht bew.	ESE 4	3.8	3.8	15.5	9.6	3.7	2	5.9	0.0	1957	29.2	22.09.1989	-0.2	28.09.1960
Bendorf	132	1016.7	stark bew.	ENE 9	7.2	7.2	13.8	9.6	7.2	7	0.6		1951	28.6	22.09.1989	2.5	26.09.1972
Bad Marienberg	555	1016.6	leicht bew.	NE 5	6.2	4.1	12.7	8.2	5.7	3	3.5	0.1	1963	24.1	24.09.1983	1.1	28.09.1987
Gießen	195	1016.9	leicht bew.	N 8	4.8	4.4	16.4	9.8	4.6	3	3.4		1939	26.4	21.09.1987	-1.5	24.09.1948
Bad Hersfeld	225	1017.4	Nebel	NNE 4	3.6	3.6	16.0	9.4	3.6	3	2.9		1949	27.7	30.09.1975	-0.3	30.09.1959
Wasserkuppe	925	-	leicht bew.	E 15	5.0	2.2	11.0	7.0	5.0	0	3.9		1936	22.7	22.09.1989	-1.6	30.09.1936
Meinungen	453	1017.0	leicht bew.	NNW 8	5.0	3.9	15.2	8.5	4.5	1	5.8						
Schmücke	942	-	leicht bew.	ENE 17	3.7	2.7	10.5	5.7	3.7	2	7.7		1967	31.2	26.09.1982	-0.6	30.09.1987
Erfurt/Flugh.	323	1017.5	Nebel	still 13	2.4	2.0	14.9	9.3	2.3	0	8.0						
Neuhaus a.R.	850	-	leicht bew.	ENE 13	4.1	2.8</											