

# Wetterkarte

ISSN 0936-5818

D 7311 A

Amtsblatt des Deutschen Wetterdienstes

Erscheint täglich  
Nur Postbezug

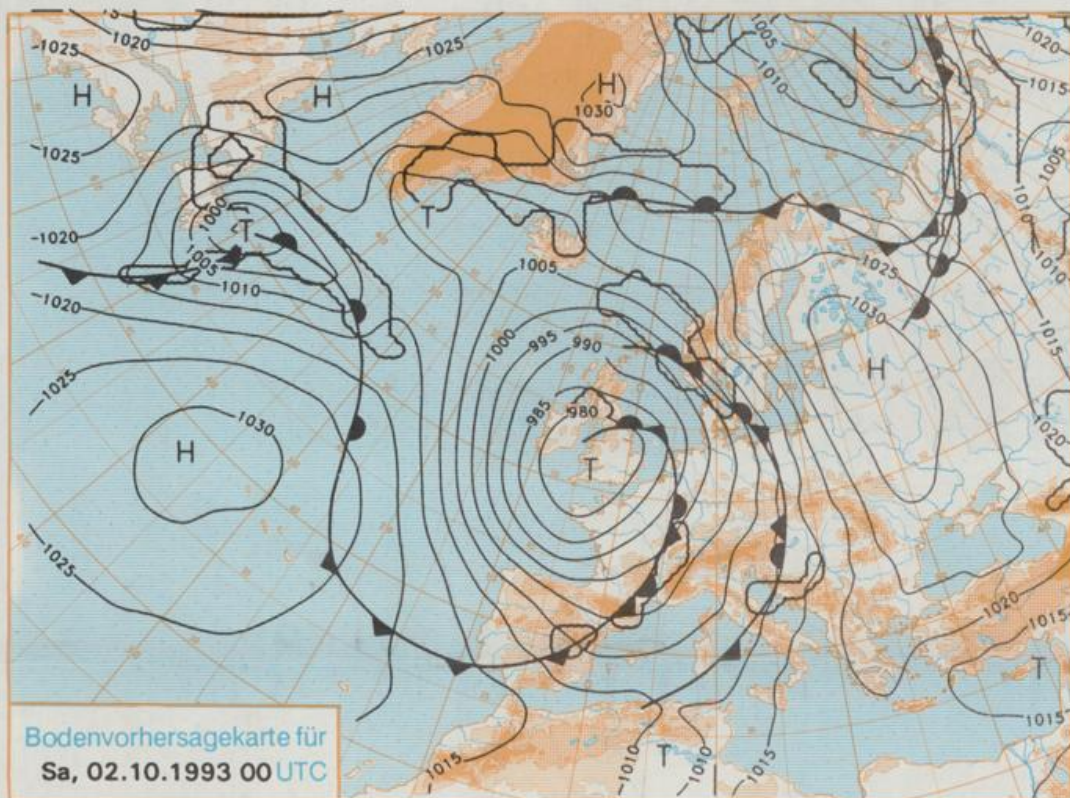
Druck und Verlag: Deutscher Wetterdienst, Zentralamt  
Frankfurter Straße 135, 63067 Offenbach am Main  
Postanschrift: 63004 (Postfach), Telefon: (069) 80 62-2283  
Telefax: (069) 4152871, Telefax: (069) 80 62-2484  
Postgirokonto Frankfurt: BLZ 500 100 60, KINr. 490 31-606

Schutzgebühr monatlich DM 21,-  
einschließlich Versandkosten,  
Einzelpreis DM 1,-  
zuzüglich Versandkosten

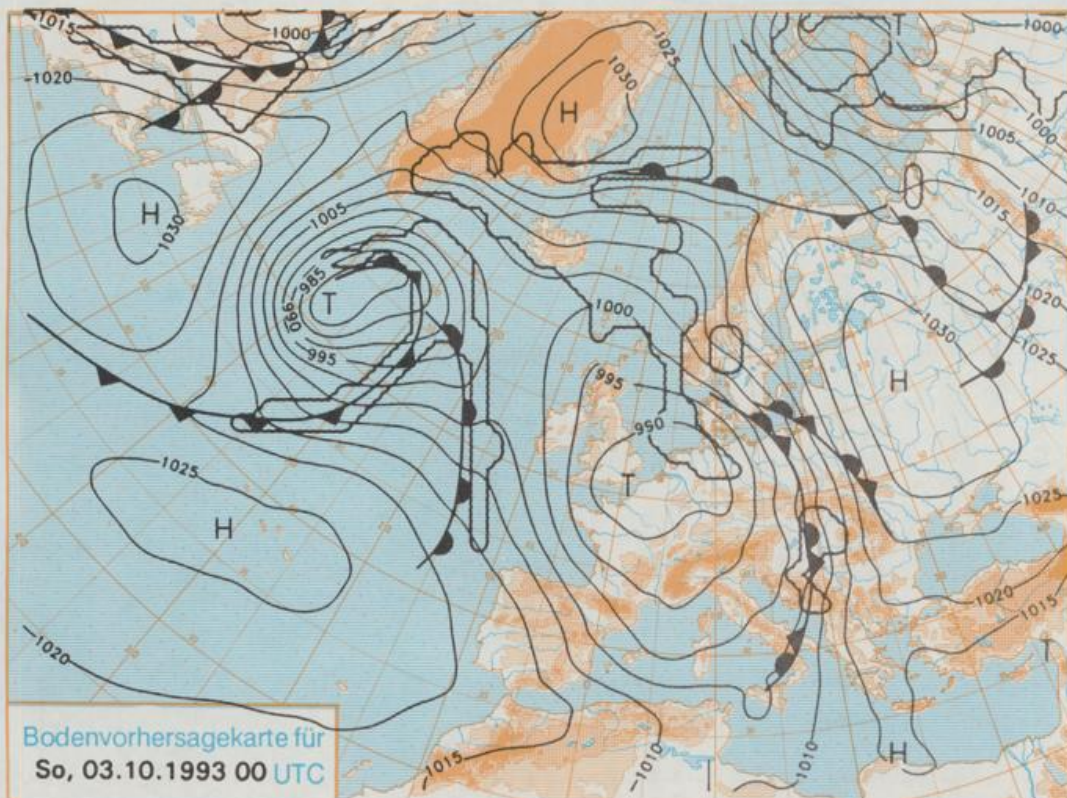
Jahrgang 1993

Donnerstag, den 30. September

Nummer 273



Stereographische Projektion 1 : 60 000 000 60°N



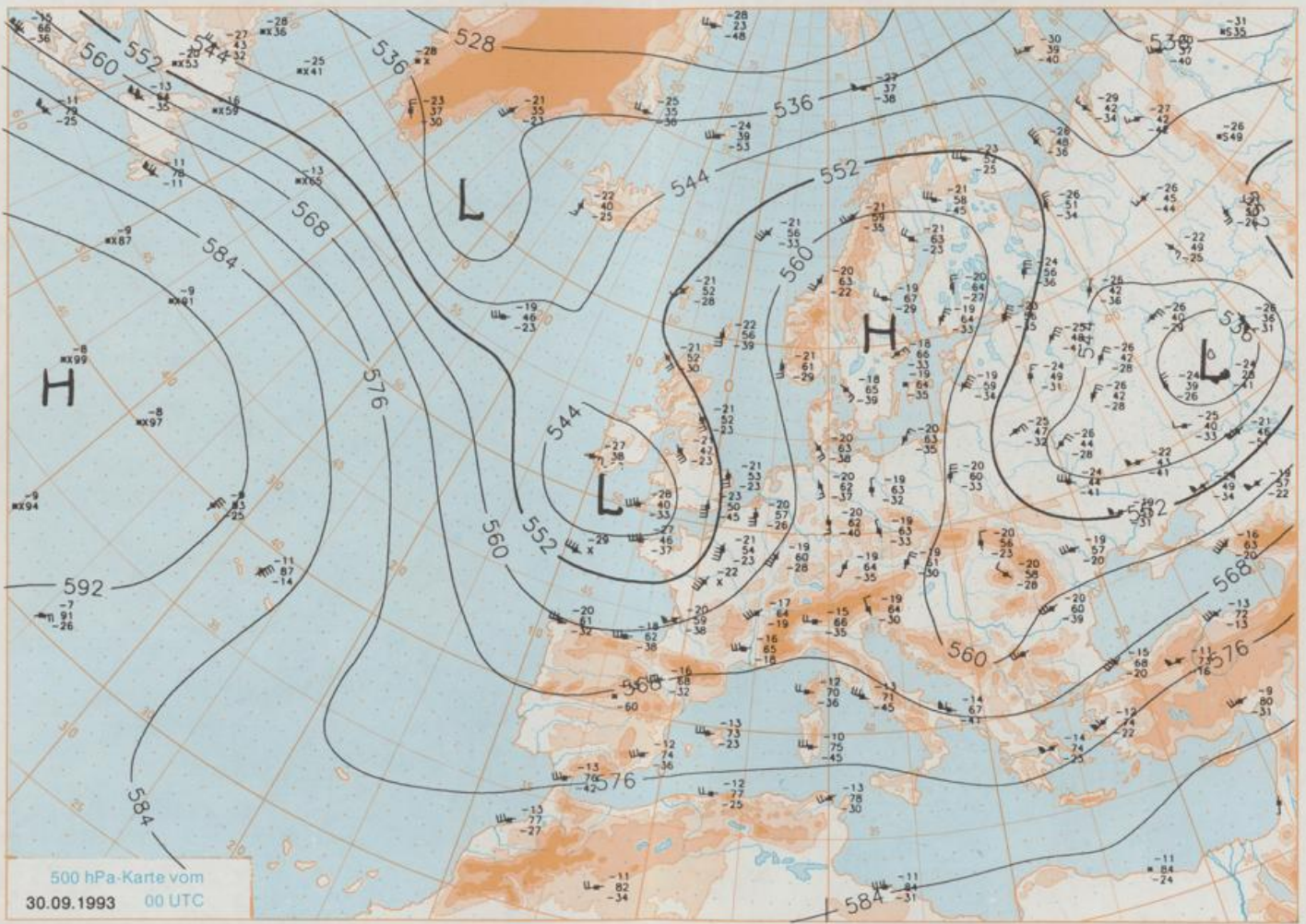
## Deutschland-Vorhersage für Samstag, 02.10.1993

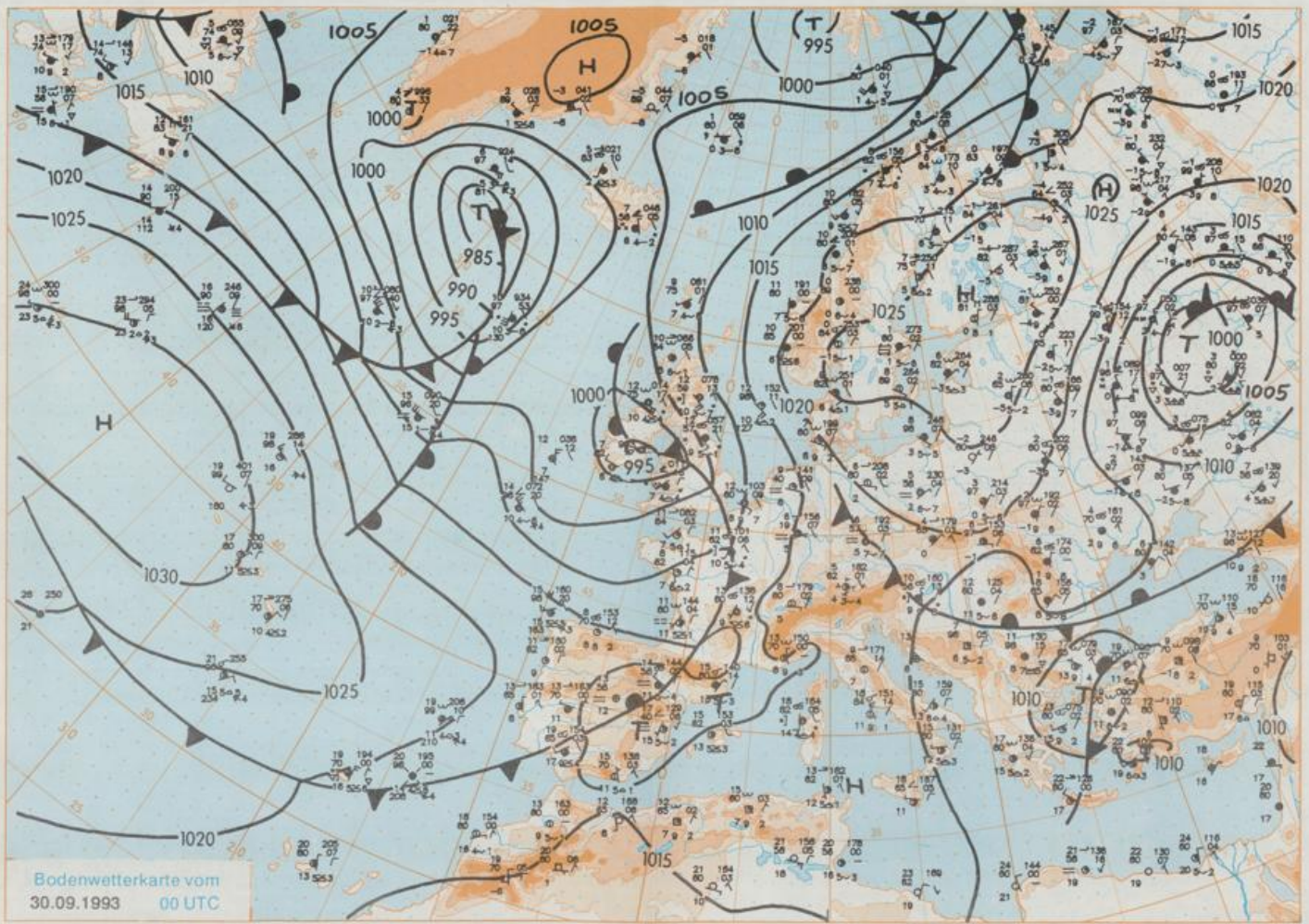
Das am Donnerstag über dem Baltikum liegende Hoch verlagert sich bis Sonntag nach Rußland. Gleichzeitig zieht das Tief zwischen Grönland und Island nach England und später nach Nordfrankreich. Zwischen den beiden Druckzentren gelangt Deutschland in eine kräftige Südströmung. Dabei zieht der okkludierte Frontenzug des Englandtiefs am Samstag über Deutschland hinweg.

Wechselnde, vielfach starke Bewölkung und von West nach Ost zeitweise Regen, anschließend noch einzelne Schauer. Im Alpenvorland zum Teil noch föhnige Aufheiterungen. Frühtemperaturen 7 bis 12 Grad C. Höchsttemperaturen 14 bis 18, bei Föhn um 20 Grad C. Mäßiger bis frischer, zum Teil stark böiger Wind um Süd.

## Weitere Aussichten für Sonntag, 03.10.1993

Im Tagesverlauf sich auflockernde Bewölkung und nur noch einzelne Schauer. Leichter Temperaturrückgang.





Bodenwetterkarte vom  
30.09.1993 00 UTC

Stereographische Projektion 1:30 000 000 60°N

Wettermeldungen von Donnerstag, dem 30. September 1993 06 UTC

Station	Bar.- höhe (m)	Luftdr. red.NN (hPa)	Wetter	Wind km/h	Temperaturen (Grad C)					Sonne Vort. Std.	RR 24h mm	Schnee höhe cm	Extremwerte der Lufttemperatur in der Dekade vom 21.09. bis 30.09.					
					Luft 2 m	Tau- punkt	Max Vortag	Mittel 2 m	Min 5 cm				Nacht 2 m	Tmax Datum	Tmin Datum			
Helgoland	8	1015.3	leicht bew.	SE	57	10.7	6.4	13.4	12.4	10.8	9	7.2		1952	20.5	22.09.1989	5.7	30.09.1954
List / Sylt	29	1017.1	leicht bew.	ESE	33	7.7	5.2	14.8	11.1	7.7	6	8.7	0.0	1937	23.2	21.09.1989	4.5	27.09.1939
Schleswig	48	1019.2	leicht bew.	ESE	13	5.8	3.8	12.3	10.3	5.8	5	1.5		1947	24.9	25.09.1949	1.3	30.09.1957
Kiel	31	1019.4	leicht bew.	ESE	9	7.0	3.2	12.3	10.2	7.0	4			1940	24.8	21.09.1980	0.6	26.09.1957
Arkona	42	1022.8	leicht bew.	SE	30	8.7	2.2	11.9	10.4	8.6	7	7.7		1951	23.0	21.09.1982	3.4	29.09.1954
Norderney	16	1014.1	leicht bew.	ESE	18	7.1	5.2	16.7	11.3	7.0	6	9.5		1947	25.5	22.09.1989	5.6	28.09.1954
Bremerhaven	11	1015.7	leicht bew.	ESE	21	6.2	3.8	14.2	10.1	6.2	5	4.9		1949	26.5	22.09.1989	3.6	26.09.1957
Cuxhaven	12	1016.6	leicht bew.	SE	39	7.6	4.7	14.8	11.7	7.4	6	2.9		1946	23.6	28.09.1961	4.6	27.09.1974
Hamburg/Flugh.	16	1018.4	leicht bew.	ESE	18	5.1	3.5	13.9	10.6	5.0	3	1.7		1891	25.6	23.09.1936	-1.2	29.09.1936
Lübeck	15	1019.5	leicht bew.	ESE	17	2.9	2.0	13.4	9.3	2.9	-2	0.0		1890	26.4	23.09.1936	-2.6	30.09.1928
Boltenhagen	17	1019.7	leicht bew.	SE	26	6.7	4.2	13.5	10.9	6.7	6	3.4		1951	24.3	26.09.1982	0.7	26.09.1957
Schwerin	67	1019.4	leicht bew.	ESE	18	5.5	2.4	15.2	10.6	5.4	4	3.5		1946	26.3	21.09.1989	1.5	26.09.1957
Warnemünde	10	1021.4	leicht bew.	ESE	15	4.7	3.4	14.9	9.9	4.7	4	6.0		1951	26.3	22.09.1989	3.4	29.09.1978
Teterow	50	1020.9	leicht bew.	ESE	17	3.5	2.0	13.4	9.1	3.5	2	7.2		1947	27.9	22.09.1989	0.2	27.09.1970
Barth	7	1022.0	leicht bew.	ESE	8	4.4	3.7	13.3	9.1	4.4	3	7.2						
Greifswald	6	1022.4	wolkenlos	ESE	5	3.0	2.6	12.6	7.6	2.7	-1	7.8		1951	26.2	21.09.1989	0.7	27.09.1970
Ueckerwünde	7	1023.0	leicht bew.	ESE	11	3.3	1.5	12.6	8.4	3.2	2	6.6						
Emden	12	1013.4	leicht bew.	E	31	7.2	6.7	17.2	10.4	7.2	6	8.1		1947	27.3	22.09.1989	-2.8	29.09.1966
Bremen/Flugh.	5	1016.1	leicht bew.	ESE	18	6.1	4.6	15.3	10.5	6.1	5	8.4		1890	26.7	29.09.1934	1.2	28.09.1939
Soltau	78	1018.2	leicht bew.	ESE	17	4.0	2.8	14.5	9.2	4.0	3	1.8		1947	26.4	22.09.1989	-0.6	24.09.1979
Boizenburg	46	1019.5	leicht bew.	ESE	17	3.6	2.5	12.5	9.4	3.5	4							
Lüchow	18	1019.5	leicht bew.	E	8	3.8	2.2	14.6	10.8	3.6	2	1.0		1955	26.7	21.09.1989	-0.2	25.09.1979
Seehausen/Altm.	23	1019.9	leicht bew.	E	15	3.7	2.7	15.7	10.4	3.6	3	3.9						
Marnitz	87	1020.0	leicht bew.	E	9	2.5	1.8	15.1	9.7	2.0	-1	X	0.3					
Neuruppin	39	1021.4	leicht bew.	E	8	3.6	2.5	14.7	10.1	3.5	2	7.7						
Neubrandenburg	80	1022.0	wolkenlos	E	15	3.8	2.0	14.1	8.5	3.8	3	7.6						
Angermünde	55	1022.0	wolkenlos	E	9	3.4	1.9	14.2	8.4	3.1	1	8.0		1951	26.8	21.09.1989	-2.1	29.09.1970
Lingen	26	1012.8	leicht bew.	ESE	11	8.3	6.6	17.2	10.8	8.1	7	8.4		1951	28.0	22.09.1989	1.3	30.09.1969
Münst.-Osn./Flugh.	52	1013.3	leicht bew.	ESE	13	8.6	7.4	16.8	11.2	8.6	8	10.0						
Osabrück	97	1014.3	leicht bew.	ESE	8	7.9	7.0	16.5	10.5	7.2	5	9.3		1952	26.0	22.09.1989	1.8	28.09.1960
Bad Salzuflen	139	1014.5	leicht bew.	SSE	11	9.1	5.8	16.8	10.0	8.0	6	8.3		1935	26.6	22.09.1989	-1.6	28.09.1939
Hannover/Flugh.	59	1016.4	leicht bew.	E	15	5.0	4.1	13.7	8.4	5.0	4	3.3		1936	27.7	27.09.1938	-1.3	30.09.1969
Braunschweig	88	1017.4	leicht bew.	E	11	4.8	2.8	14.1	9.4	4.8	3	5.7		1891	26.7	28.09.1948	-0.1	29.09.1979
Gardelegen	48	1019.1	leicht bew.	E	11	3.5	2.0	15.3	10.3	3.5	3	1.4						
Magdeburg	84	1019.2	leicht bew.	E	4	2.7	1.3	15.3	10.2	2.7	-0	1.8		1947	28.3	26.09.1982	0.0	30.09.1959
Potsdam	99	1020.7	leicht bew.	ESE	13	2.7	1.8	15.2	9.7	2.4	0	7.2		1893	28.4	26.09.1917	0.1	29.09.1970
Berlin-Temp.	49	1020.8	leicht bew.	E	13	4.6	2.1	14.1	9.8	3.9	1	8.6		1876	28.1	26.09.1917	-1.5	24.09.1886
Lindenberg	112	1021.4	leicht bew.	E	17	2.6	1.5	15.0	8.9	2.3	2	9.3		1951	27.8	21.09.1982	-7.8	23.09.1990
Manschnow	16	1021.8	leicht bew.	E	13	1.5	0.5	14.4	7.7	1.4	1	9.8						
Düsseldorf/Flugh.	41	1012.1	wolkig	SSE	24	10.5	8.4	18.3	10.4	8.5	6	9.2		1969	29.1	22.09.1989	1.1	26.09.1972
Bocholt	24	1011.8	stark bew.	SSE	8	9.2	8.1	16.8	10.4	9.0	7	9.4		1947	28.1	22.09.1989	0.6	23.09.1979
Essen	161	1012.2	wolkig	S	15	10.3	7.4	17.0	11.4	9.1	7	8.3		1935	27.7	22.09.1989	0.7	29.09.1936
Kahler Asten	859	-	in Wolken	SSE	28	5.6	5.6	12.0	6.8	5.2	4	9.1		1955	23.1	22.09.1989	0.5	28.09.1969
Bad Lippspringe	158	1014.6	leicht bew.	ESE	24	8.7	6.4	16.1	11.0	8.6	5	9.7		1951	27.1	24.09.1961	1.4	24.09.1979
Kassel	233	1016.1	wolkig	NNW	4	6.9	5.5	15.7	10.6	6.9	3	10.1		1951	27.6	30.09.1975	1.4	30.09.1987
Göttingen	173	1016.8	leicht bew.	NNW	4	4.6	3.7	16.7	9.0	4.6	2	6.1		1947	27.3	25.09.1949	-1.7	30.09.1959
Leinefelde	356	1017.2	leicht bew.	E	4	3.5	3.1	14.7	8.7	3.5	2	7.7		1957	26.3	26.09.1982	0.3	26.09.1986
Braunlage	610	1017.7	leicht bew.	NNE	9	2.6	1.2	12.1	7.5	2.5	0	6.1		1936	26.0	25.09.1949	-1.3	28.09.1939
Brocken	1153	-	wolkig	S	30	2.6	-0.6	6.9	4.0	1.5	-1	4.6	0.2	1951	22.0	24.09.1961	-1.6	30.09.1957
Artern	166	1018.5	leicht bew.	NE	9	1.8	1.3	13.7	8.7	1.7	0	1.8		1954	29.6	26.09.1982	0.0	23.09.1964
Leipzig/Flugh.	141	1018.5	leicht bew.	E	13	2.3	1.5	14.0	9.0	2.3	2	1.5	0.0	1951	28.8	22.09.1981	-0.2	30.09.1959
Wittenberg	106	1019.1	leicht bew.	ENE	18	3.0	1.0	14.7	9.9	2.8	2	0.7		1951	28.4	22.09.1991	0.7	28.09.1954
Oschatz	152	1018.8	leicht bew.	E	11	1.7	1.5	14.3	8.6	1.6	-0	0.9						
Dresden/Flugh.	230	1019.6	leicht bew.	E	15	3.0	0.9	14.4	8.1	2.1	0	2.5		1917	28.3	21.09.1981	1.0	23.09.1931
Doberlug-Kr.	99	1020.1	leicht bew.	E	17	2.1	1.5	15.6	8.7	1.8	-1	4.5						
Cottbus	89	1021.2	leicht bew.	E	9	2.4	1.1	15.1	9.4	2.3	1	8.0		1951	29.0	22.09.1981	-2.7	30.09.1959
Görlitz	238	1020.9	wolkenlos	ESE	5	2.6	1.2	13.6	8.5	2.3	1	6.1		1951	28.2	30.09.1975	-1.4	30.09.1959
Aachen	205	1010.7	stark bew.	SE	5	9.8	7.1	16.9	11.6	9.1	7	7.2		1891	29.0	25.09.1895	0.3	28.09.1939
Nürnberg	629	1013.4	in Wolken	ESE	17	5.6	5.6	13.5	8.7	5.5	5	8.4		1947	25.5	24.09.1949	0.2	30.09.1954
Köln-Bonn/Flugh.	99	1012.7	wolkig	SE	17	9.2	7.5	17.2	10.7	8.5	6	9.7		1957	29.2	22.09.1989	-0.2	28.09.1960
Bendorf	132	1013.8	stark bew.	ESE	9	8.4	8.2	18.3	11.2	8.1	7	5.7		1951	28.6	22.09.1989	2.5	26.09.1972
Bad Marienberg	555	1014.1	stark bew.	SE	17	6.6	6.2	14.8	8.9	6.4	5	10.1		1963	24.1	24.09.1983	1.1	28.09.1987
Gießen	195	1015.3	leicht bew.	ESE	2	7.4	6.6	17.4	10.8	7.1	6	8.7		1939	26.4	21.09.1987	-1.5	24.09.1948
Bad Hersfeld	225	1016.4	stark bew.	still	5.1	4.5	16.0	8.3	5.1	4	7.9		1949	27.7	30.09.1975	-0.3	30.09.1959	
Wasserkuppe	925	-	in Wolken	SE	37	4.4	4.4	13.3	7.4	4.4	3	8.8		1936	22.7	22.09.1989	-1.6	30.09.1936
Meiningen	453	1017.2	leicht bew.	S	8	5.2	4.2	16.0	9.7	4.7	2	8.5						
Schmücke	942	-	in Wolken	S	9	4.7	4.1	9.9	6.2	4.1	2	10.2						
Erfurt/Flugh.	323	1017.0	Nebel	still	2.6	2.3	12.1	7.8	2.4	1	4.6		1967	31.2	26.09.1982	-0.6	30.09.1987	
Neuhaus a.R.	850	-	in Wolken	S	13	4.5	4.5	10.9	6.3	3.3	-1	8.4						
Gera-Leumnitz	312	1018.3	leicht bew.	SSE	8	2.4	1.5	14.6	8.2	1.4	-0	5.1		1952	28.1	21.09.1989	-2.1	30.09.1979
Plauen	388	1018.7	leicht bew.	SW	5	2.8	2.5	14.5	7.2	0.1	-1	3.8		1951	28.4	28.09.1961	-2.4	30.09.1959
Aue	397	1019.1	leicht bew.	SE	4	2.1	0.4	14.9	7.1	2.1	-1	4.1						
Chemnitz	419	1018.2	leicht bew.	SSE	5	4.3	1.7	13.2	7.8	3.8	0	5.3		1951	27.0	30.09.1967	-0.9	27.09.1957
Fichtelberg	1215	-	leicht bew.	SE	13	1.1	0.4	6.4	3.5	0.1	-1	2.2		1951	22.0	26.09.1961	-2.4	30.09.1954
Zinnwald	882	-	leicht bew.	SSE	26	-1.2	-2.2	8.3	4.8	-1.5	-3	2.3						
Trier	273	1012.7	stark bew.	SSE	11	8.8	7.0	15.5	10.0	7.3	6	4.4	0.0	1948	29.5	24.09.1949	0.7	24.09.1948
De																		