

# Wetterkarte

ISSN 0936-5818

D 7311 A

Amtsblatt des Deutschen Wetterdienstes

Erscheint täglich  
Nur Postbezug

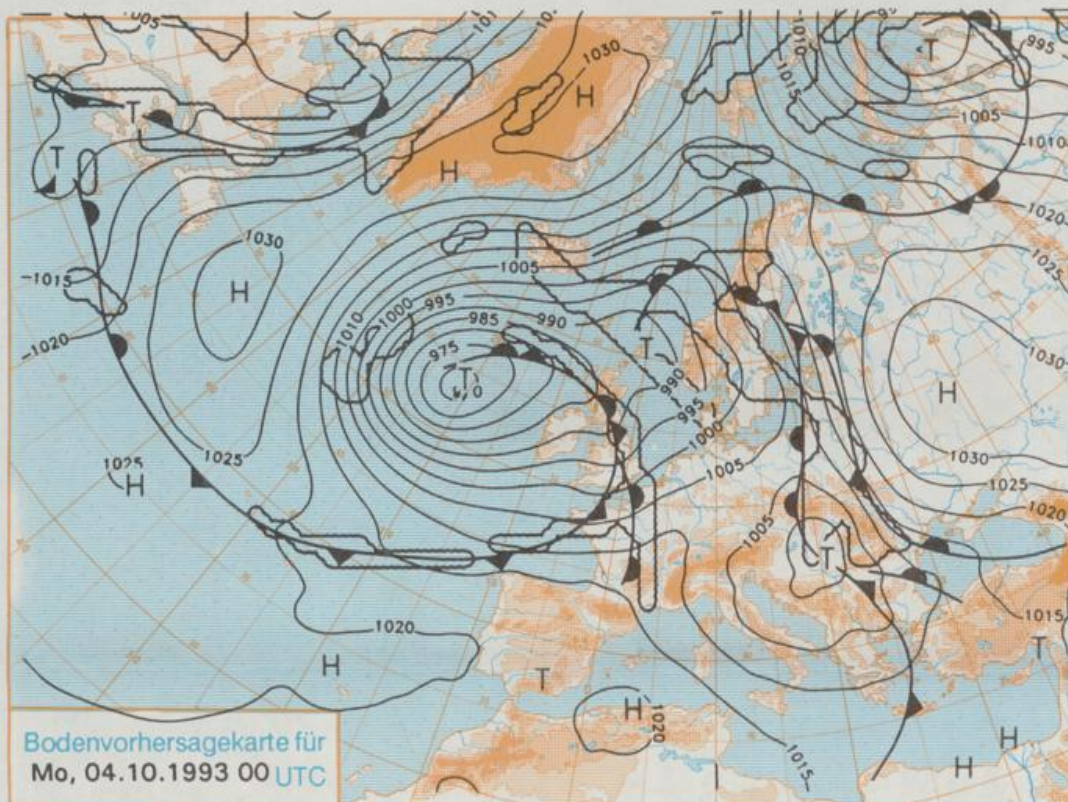
Druck und Verlag: Deutscher Wetterdienst, Zentralamt  
Frankfurter Straße 135, 63087 Offenbach am Main  
Postanschrift: 63004 (Postfach), Telefon: (069) 80 62-2283  
Telex: (069) 4152871, Telefax: (069) 80 62-2484  
Postgirokonto Frankfurt: BLZ 500 100 60, KINr. 490 31-606

Schutzgebühr monatlich DM 21,-  
einschließlich Versandkosten,  
Einzelpreis DM 1,-  
zuzüglich Versandkosten

Jahrgang 1993

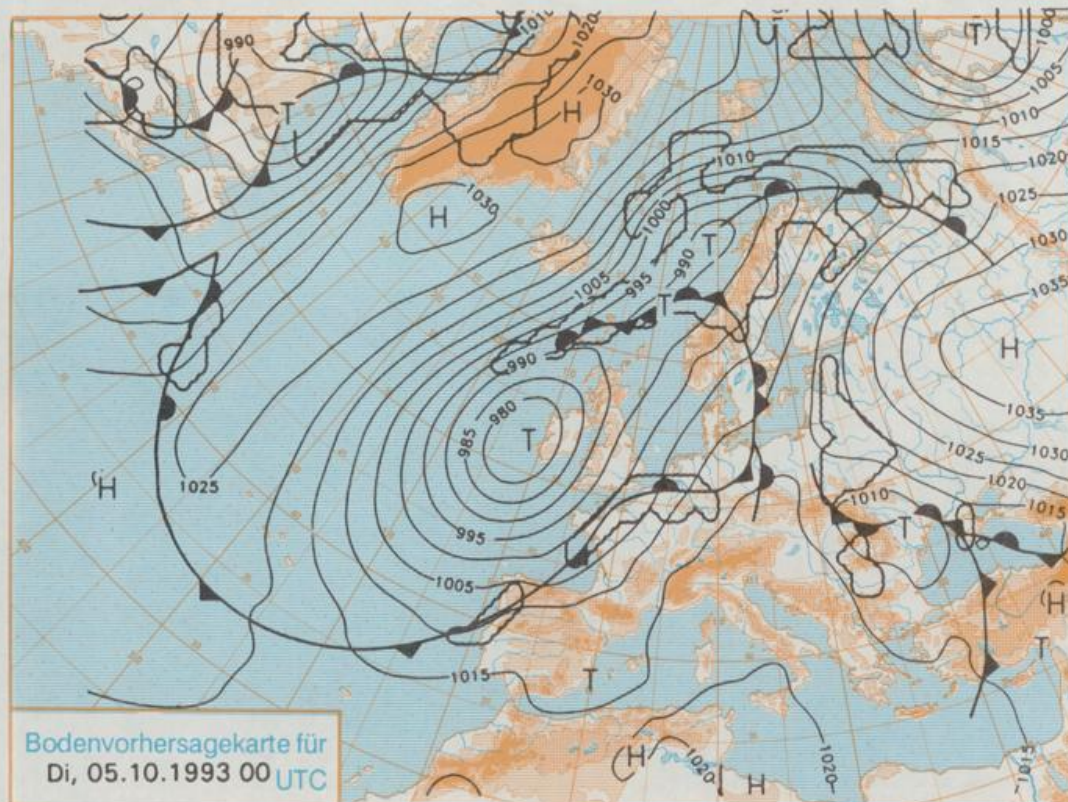
Samstag, den 02. Oktober

Nummer 275



Bodenvorhersagekarte für  
Mo, 04.10.1993 00 UTC

Stereographische Projektion 1 : 60 000 000 60°N



Bodenvorhersagekarte für  
Di, 05.10.1993 00 UTC

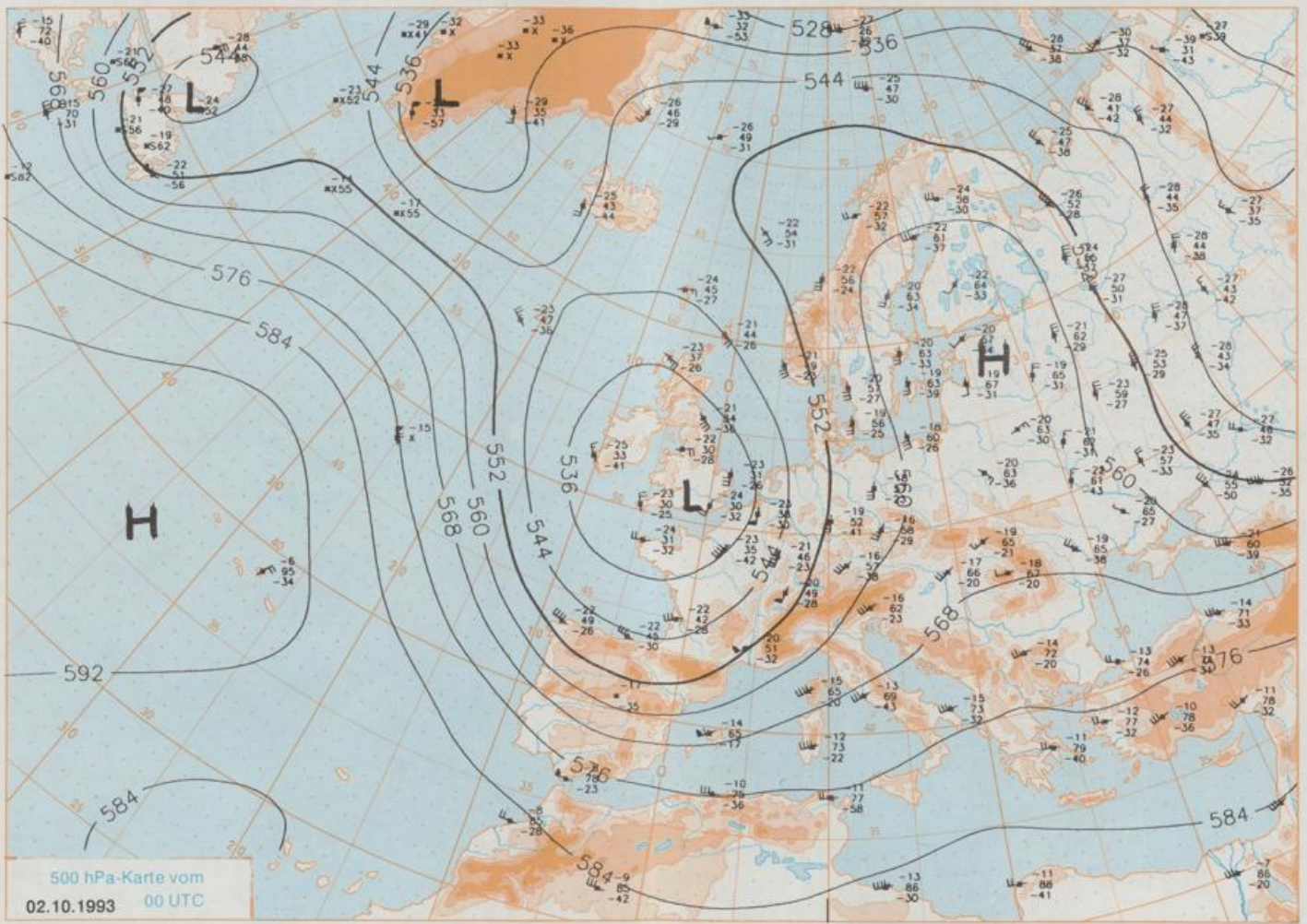
## Deutschland-Vorhersage für Montag, 05.10.1993

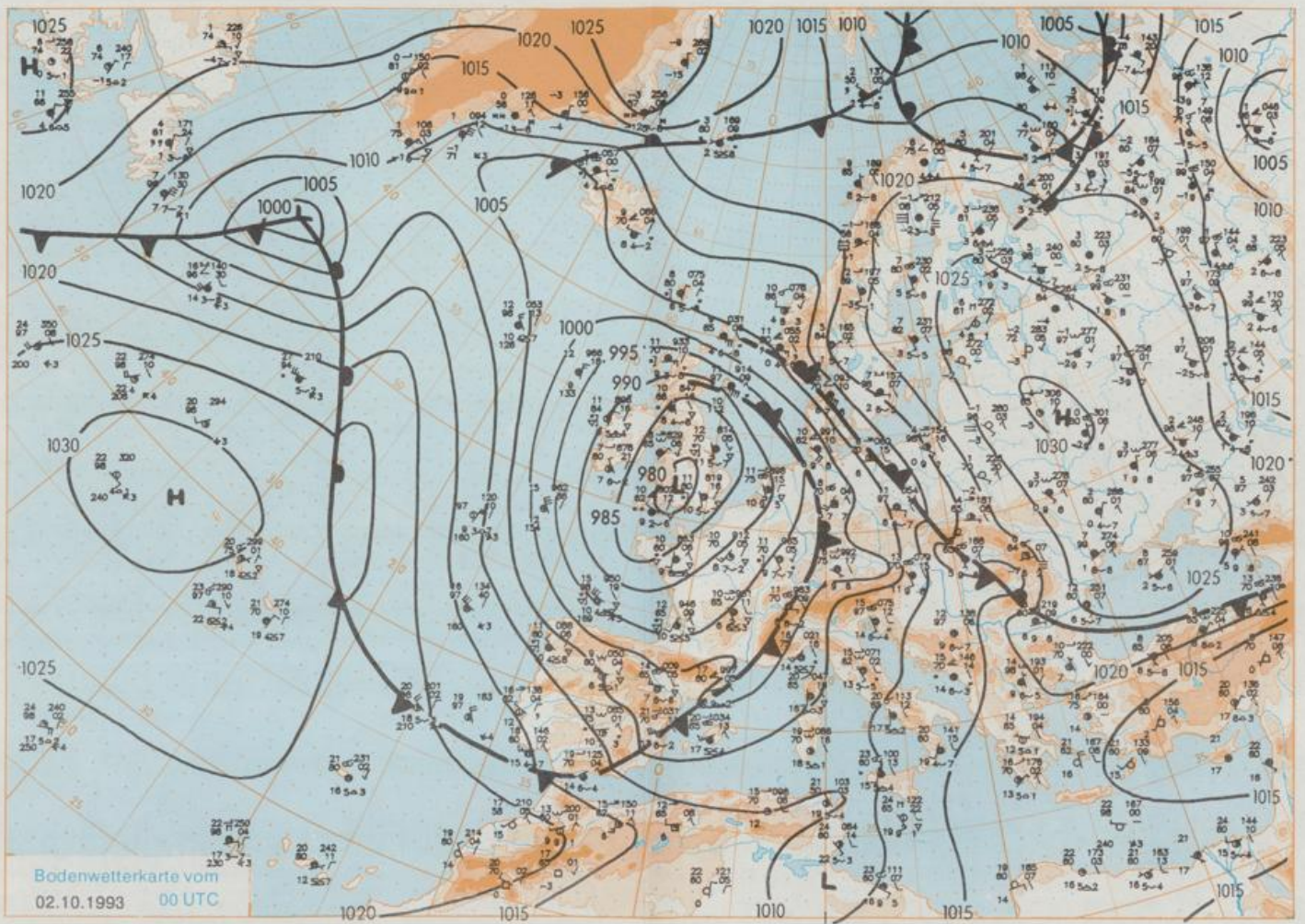
Das Tiefdrucksystem mit Kern über Südengland verlagert sich zur Nordsee. Gleichzeitig gliedert sich das Tief, das am Samstag 00 UTC südlich Grönlands lag, dem westeuropäischen Tiefdruckgebiet an. Der im Verlauf des Wochenendes über Mitteleuropa hinweggezogene Höhenrog wird bis Dienstag wieder regeneriert, so daß Deutschland wieder unter eine südwestliche Höhenströmung gelangt, die zwar milde, aber auch sehr feuchte Luft heranführt.

Nach Auflösung von Nebelfeldern anfangs wechselnd, später von Westen wieder stark bewölkt und vor allem im Nordwesten und westlich des Rheins zeitweise Regen. Tiefstwerte um 9, bei längerem Aufklaren um 6 Grad C. Tageshöchstwerte 11 bis 16 Grad C. zeitweise mäßiger, im Norden auch frischer Wind um Südwest mit stürmischen Böen.

## Weitere Aussichten für Dienstag, 06.10.1993

In der Osthälfte anfangs noch heiter bis wolkig, im Tagesverlauf - wie schon in den anderen Gebieten - Bewölkungsverdichtung und vor allem im Westen und Nordwesten Regen. etwas steigende Temperaturen.





Bodenwetterkarte vom  
02.10.1993 00 UTC

Stereographische Projektion 1 : 30 000 000 60°N

Wettermeldungen von Samstag, dem 2. Oktober 1993 06 UTC

Station	Bar.-höhe (m)	Luftdr. red.NN (hPa)	Wetter	Deutschland										Extremwerte der Lufttemperatur in der Dekade vom 1.10. bis 10.10.				
				Wind km/h	Temperaturen (Grad C)				Sonne Vort. Std.	RR 24h mm	Schnee höhe cm	seit	Tmax Datum	Tmin Datum	Datum			
					Luft 2 m	Tau-punkt	Max	Mittel								Min	Nacht 2 m 5 cm	
Helgoland	8	996.6	wolkig	ESE	52	10.9	8.7	13.0	11.8	10.9	10	4.4	0.9	1952	19.0	4.10.1983	5.2	1.10.1969
List / Sylt	29	997.9	Regen	ESE	39	9.6	7.2	10.6	9.7	9.4	9	4.0	0.0	1937	19.7	2.10.1959	4.1	10.10.1975
Schleswig	48	999.3	stark bew.	ESE	18	8.3	6.2	11.2	9.5	8.0	7	4.1	0.0	1947	22.1	2.10.1962	-0.4	3.10.1947
Kiel	31	999.8	stark bew.	ESE	13	8.5	5.5	11.7	9.8	11.3	7	4.8	0.0	1940	23.3	2.10.1962	-0.4	1.10.1983
Arkona	42	1003.2	leicht bew.	E	39	9.7	6.2	10.6	9.1	9.5	9	5.5		1951	25.0	4.10.1966	2.6	4.10.1972
Norderney	16	994.9	stark bew.	SE	17	10.3	8.2	13.8	11.0	10.1	9	0.3	0.8	1947	22.4	1.10.1985	2.5	6.10.1959
Bremerhaven	11	996.8	leicht bew.	SE	13	8.7	6.1	14.1	11.2	8.7	7	5.2	0.0	1949	24.0	4.10.1983	0.4	6.10.1959
Cuxhaven	12	997.2	wolkig	ESE	37	9.0	6.6	12.7	10.6	9.0	8	4.3	0.0	1946	24.2	2.10.1982	2.0	3.10.1947
Hamburg/Flugh.	16	998.6	wolkig	ESE	15	8.0	5.1	13.4	10.3	7.9	6	5.7	0.0	1891	25.1	1.10.1942	-4.2	8.10.1936
Lübeck	15	998.7	leicht bew.	E	9	5.8	5.2	14.0	9.0	5.5	4	5.7		1890	24.4	4.10.1908	-2.9	7.10.1912
Boltenhagen	17	999.7	leicht bew.	E	30	8.5	6.1	12.1	9.5	8.2	8	5.6		1951	23.4	4.10.1966	0.0	8.10.1959
Schwerin	67	998.9	leicht bew.	E	15	7.3	4.9	13.1	9.3	7.2	6	6.0		1946	24.8	4.10.1966	-0.4	2.10.1957
Warnemünde	10	1001.0	stark bew.	SE	21	9.1	6.6	12.3	8.3	7.7	7	6.1		1951	24.4	4.10.1966	1.6	6.10.1959
Teterow	50	1000.0	stark bew.	ESE	22	8.0	5.5	18.8	7.5	6.5	5	7.1		1947	26.2	4.10.1966	-0.3	1.10.1983
Barth	7	1001.8	leicht bew.	ESE	17	9.4	6.1	11.8	8.0	7.8	7	6.7						
Greifswald	6	1002.2	leicht bew.	E	13	8.1	5.5	11.8	7.7	7.0	5	5.0		1951	25.6	4.10.1966	-0.8	10.10.1951
Ueckermünde	7	1002.7	leicht bew.	ESE	13	8.5	5.5	12.6	7.9	7.8	6	4.5						
Emden	12	994.9	wolkig	ESE	24	10.2	9.1	14.7	11.3	10.1	9	3.8	0.4	1947	25.5	9.10.1969	-0.8	6.10.1959
Bremen/Flugh.	5	996.6	leicht bew.	E	8	8.9	7.8	14.7	11.5	8.9	8	3.9	0.1	1890	25.8	7.10.1977	-4.4	9.10.1939
Sothau	78	998.4	wolkig	ESE	11	7.7	6.7	14.9	10.4	7.6	7	6.7	0.0	1947	26.4	7.10.1977	-2.6	6.10.1971
Boizenburg	46	999.3	stark bew.	ESE	13	6.4	5.3	13.0	8.9	6.3	6	6.6						
Lüchow	18	998.9	stark bew.	E	5	7.2	5.8	14.8	9.9	6.6	5	6.7	0.0	1955	26.5	4.10.1966	-4.2	8.10.1959
Seehausen/Altm.	23	999.2	leicht bew.	E	11	7.1	6.3	13.7	9.1	6.6	6	6.8						
Marnitz	87	999.2	leicht bew.	E	4	5.2	4.5	12.3	8.4	5.2	2	X						
Neuruppin	39	1000.3	leicht bew.	E	17	8.9	6.8	12.8	8.8	7.5	6	6.5						
Neubrandenburg	80	1001.1	leicht bew.	ESE	24	8.2	5.5	12.2	7.2	6.8	6	5.9		1951	27.1	4.10.1966	-5.2	6.10.1959
Angermünde	55	1001.1	leicht bew.	ESE	22	9.7	6.4	12.6	8.5	8.4	6	3.9						
Lingen	26	995.0	wolkig	SSE	9	11.3	8.8	16.3	12.9	10.4	9	4.0	0.1	1951	26.5	4.10.1983	-0.4	6.10.1959
Münst.-Osn./Flugh.	52	995.5	wolkig	ESE	5	10.6	9.5	16.4	13.2	10.6	7	5.4	0.0					
Osnabrück	97	995.8	leicht bew.	SSE	11	12.0	9.2	15.8	12.4	12.0	10	5.0	0.0	1952	26.2	4.10.1983	-0.1	6.10.1971
Bad Salzuflen	139	995.7	Regen	SSE	13	12.2	8.5	15.8	13.0	11.7	10	4.6	0.1	1935	26.8	4.10.1983	-2.0	3.10.1936
Hannover/Flugh.	59	996.9	stark bew.	E	13	8.8	8.2	15.2	11.5	8.8	8	5.4	0.0	1936	26.7	4.10.1966	-3.4	4.10.1972
Braunschweig	88	998.0	wolkig	ESE	5	6.8	6.0	15.8	10.8	6.8	5	6.3	0.0	1891	26.6	1.10.1942	-3.5	7.10.1912
Gardelegen	48	998.9	leicht bew.	E	8	6.7	6.0	15.7	10.0	6.6	6	7.0						
Magdeburg	84	998.8	leicht bew.	ESE	4	7.4	6.5	16.2	10.1	7.0	5	8.1		1947	28.3	4.10.1985	-4.4	6.10.1959
Potsdam	99	999.7	wolkig	ESE	15	7.4	6.6	13.7	8.6	6.7	5	7.2		1893	27.8	4.10.1966	-2.6	7.10.1912
Berlin-Temp.	49	1000.0	leicht bew.	ESE	17	9.5	7.0	12.9	8.8	8.5	7	6.8		1876	28.1	4.10.1966	-3.6	8.10.1912
Lindenberg	112	1000.5	leicht bew.	E	17	8.9	6.7	12.6	7.9	8.0	7	3.8		1951	28.6	4.10.1966	-0.7	6.10.1959
Manschnow	16	1001.3	leicht bew.	E	15	7.4	5.5	12.7	8.6	7.4	6	3.7						
Düsseldorf/Flugh.	41	995.3	stark bew.	SE	13	12.0	9.2	18.1	15.0	11.9	11	3.1		1969	27.4	4.10.1983	0.6	3.10.1978
Bocholt	24	993.7	stark bew.	SSE	8	10.7	8.1	17.1	14.3	10.7	9	1.5	0.2	1947	26.2	10.10.1979	-0.2	4.10.1947
Essen	161	994.9	stark bew.	S	5	11.2	8.2	17.1	14.5	11.2	9	4.7	0.0	1935	26.1	10.10.1979	-1.1	6.10.1936
Kahler Asten	859	-	Regen	S	15	7.5	6.7	12.2	8.3	7.2	5	1.6	0.3	1955	20.9	4.10.1966	-3.5	10.10.1975
Bad Lippspringe	158	995.6	Regen	ENE	8	12.4	8.9	16.2	13.3	12.3	10	4.0	0.0	1951	27.0	4.10.1966	-0.2	5.10.1971
Kassel	233	996.8	stark bew.	NW	5	9.5	7.8	17.5	12.9	9.2	6	2.7		1951	26.9	4.10.1966	-1.3	8.10.1959
Göttingen	173	997.3	stark bew.	still	7	7.5	6.1	17.0	12.7	7.5	6	4.6		1947	26.3	4.10.1985	-6.0	3.10.1947
Leinefelde	356	997.4	bedeckt	SE	8	6.6	6.3	16.2	10.3	6.4	5	6.0		1957	25.7	4.10.1966	-2.5	4.10.1972
Braunlage	610	997.9	stark bew.	still	5	9.9	5.5	13.5	7.8	5.1	3	6.3		1936	23.8	1.10.1942	-3.4	9.10.1939
Brocken	1153	-	stark bew.	still	9	9.6	3.4	9.0	5.6	5.2	3	6.1		1951	20.2	7.10.1965	-4.8	10.10.1975
Artem	166	997.9	wolkig	NNE	8	6.8	6.3	18.2	8.9	6.1	5	7.9		1954	27.3	4.10.1985	-2.2	6.10.1959
Leipzig/Flugh.	141	998.1	stark bew.	SE	4	6.6	5.9	16.6	9.3	5.9	5	7.2		1951	28.8	4.10.1966	-1.5	6.10.1959
Wittenberg	106	998.5	stark bew.	E	8	7.0	6.1	15.8	9.6	7.0	6	8.6		1951	28.0	4.10.1966	-1.4	1.10.1957
Oschatz	152	998.2	wolkig	ENE	4	5.5	5.5	16.4	10.0	5.0	3	6.7						
Dresden/Flugh.	230	998.2	leicht bew.	SSE	30	12.2	8.9	13.0	10.5	10.7	9	4.3		1917	27.1	3.10.1985	-1.7	4.10.1939
Dobbertug-Kir.	99	999.2	stark bew.	E	9	7.5	7.3	15.0	10.1	6.2	3	5.9						
Cottbus	69	1000.1	leicht bew.	E	13	8.2	6.7	13.8	8.4	7.6	6	4.0		1951	28.4	4.10.1966	-4.0	4.10.1972
Görlitz	238	1000.5	leicht bew.	SE	17	11.7	8.4	14.2	9.4	7.7	5	3.6		1951	26.0	6.10.1966	-4.4	6.10.1959
Aachen	205	993.9	stark bew.	SSE	8	10.5	7.6	17.2	13.5	10.5	8	1.3	1	1891	26.8	2.10.1908	-2.2	6.10.1912
Nürburg	629	995.9	Schauer	S	13	7.6	7.0	12.8	10.2	7.6	7	2.0	0.1	1947	22.9	10.10.1979	-1.3	4.10.1972
Köln-Bonn/Flugh.	99	995.4	stark bew.	ESE	11	10.7	8.3	17.9	14.3	10.4	9	2.8		1957	27.6	4.10.1983	-1.6	5.10.1971
Bendorf	132	996.5	Regen	E	9	10.7	9.8	17.6	14.3	10.2	8	3.4	0.0	1951	27.5	4.10.1966	-0.5	4.10.1972
Bad Marienberg	555	996.2	Regen	SSE	13	8.5	8.1	13.0	10.8	7.9	6	0.5	0.4	1963	22.3	4.10.1966	-0.8	10.10.1975
Gießen	195	996.3	Regen	SW	4	11.0	9.3	18.0	13.8	11.0	9	4.0	0.2	1939	26.6	4.10.1966	-2.4	8.10.1959
Bad Hersfeld	225	997.8	stark bew.	still	8	8.4	7.2	18.0	12.2	8.2	7	4.4	0.0	1949	27.0	4.10.1966	-4.0	8.10.1959
Wasserkuppe	925	-	stark bew.	E	13	9.5	6.5	13.1	7.6	6.6	4	4.1	0.0	1936	22.2	5.10.1966	-4.5	6.10.1936
Meiningen	453	996.9	bedeckt	NNW	4	7.7	6.7	16.2	10.5	6.6	4	5.1						
Schmücke	942	-	stark bew.	SE	8	7.8	6.1	15.6	8.7	7.2	6							