

Wetterkarte

ISSN 0936-5818

D 7311 A

Amtsblatt des Deutschen Wetterdienstes

Erscheint täglich
Nur Postbezug

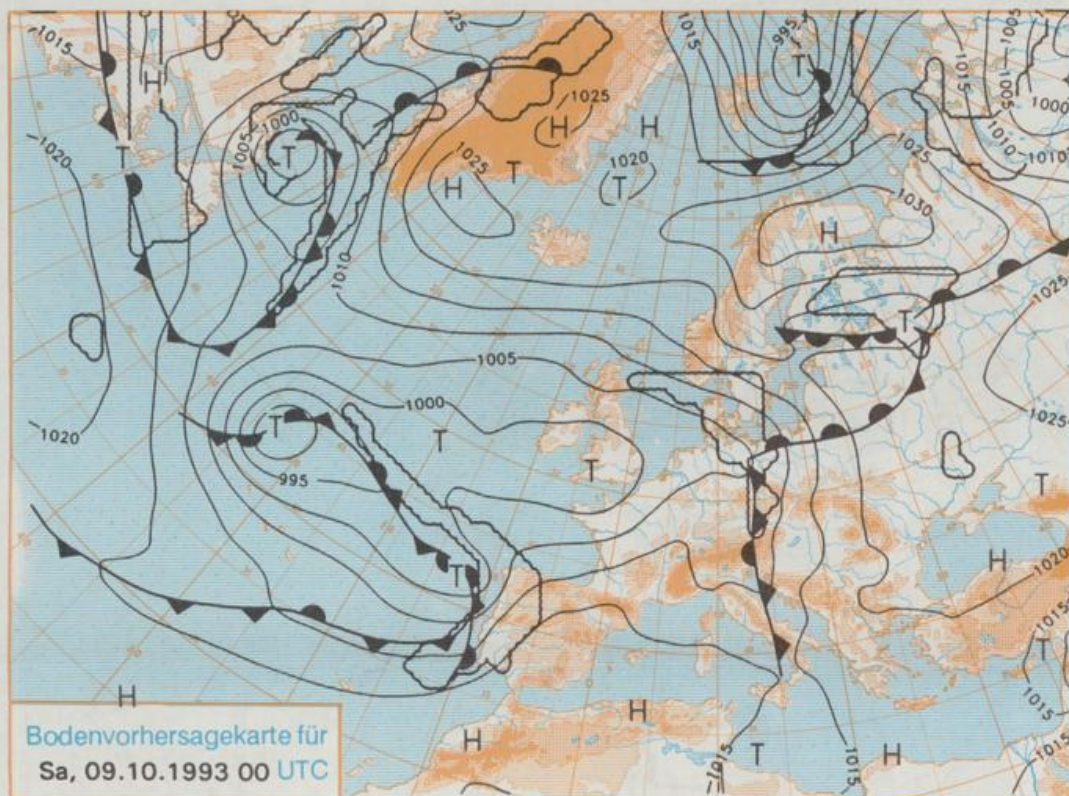
Druck und Verlag: Deutscher Wetterdienst, Zentralamt
Frankfurter Straße 135, 63067 Offenbach am Main
Postanschrift: 63004 (Postfach), Telefon: (069) 80 62-2283
Telex: (069) 4152871, Telefax: (069) 80 62-2484
Postgirokonto Frankfurt: BLZ 500 100 60, KfNr. 490 31-606

Schutzgebühr monatlich DM 21,-
einschließlich Versandkosten,
Einzelpreis DM 1,-
zuzüglich Versandkosten

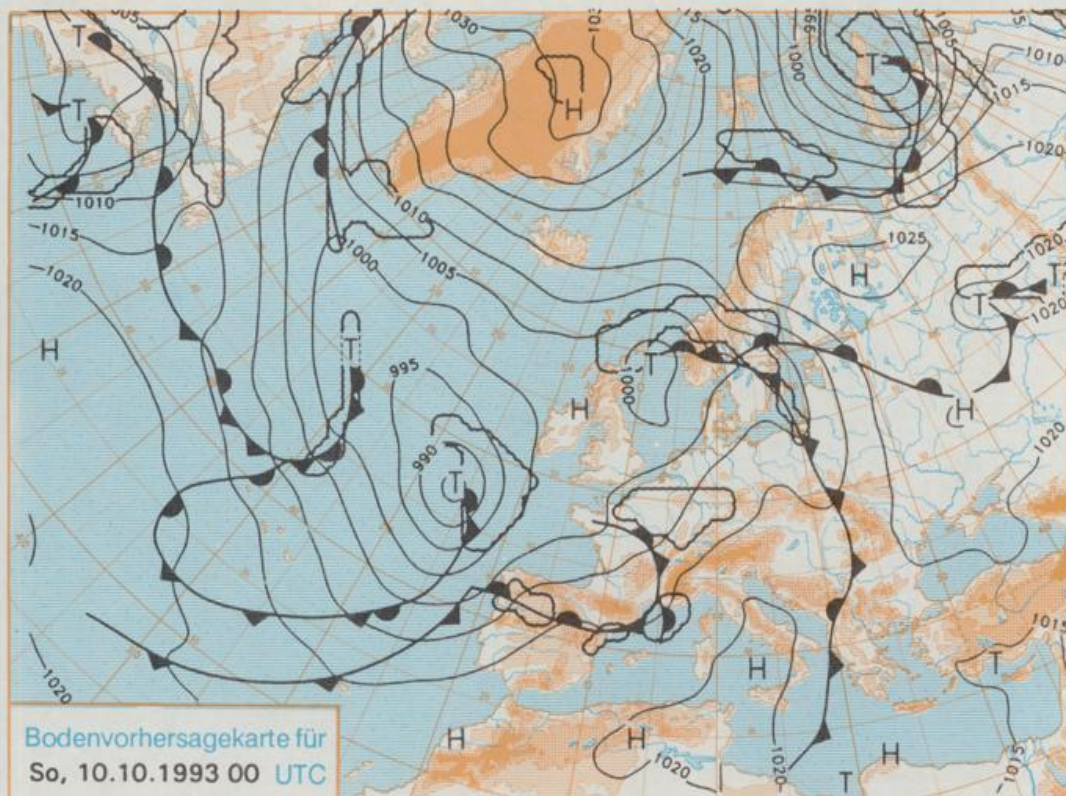
Jahrgang 1993

Donnerstag, den 07. Oktober

Nummer 280



Stereographische Projektion 1 : 60 000 000 60°N



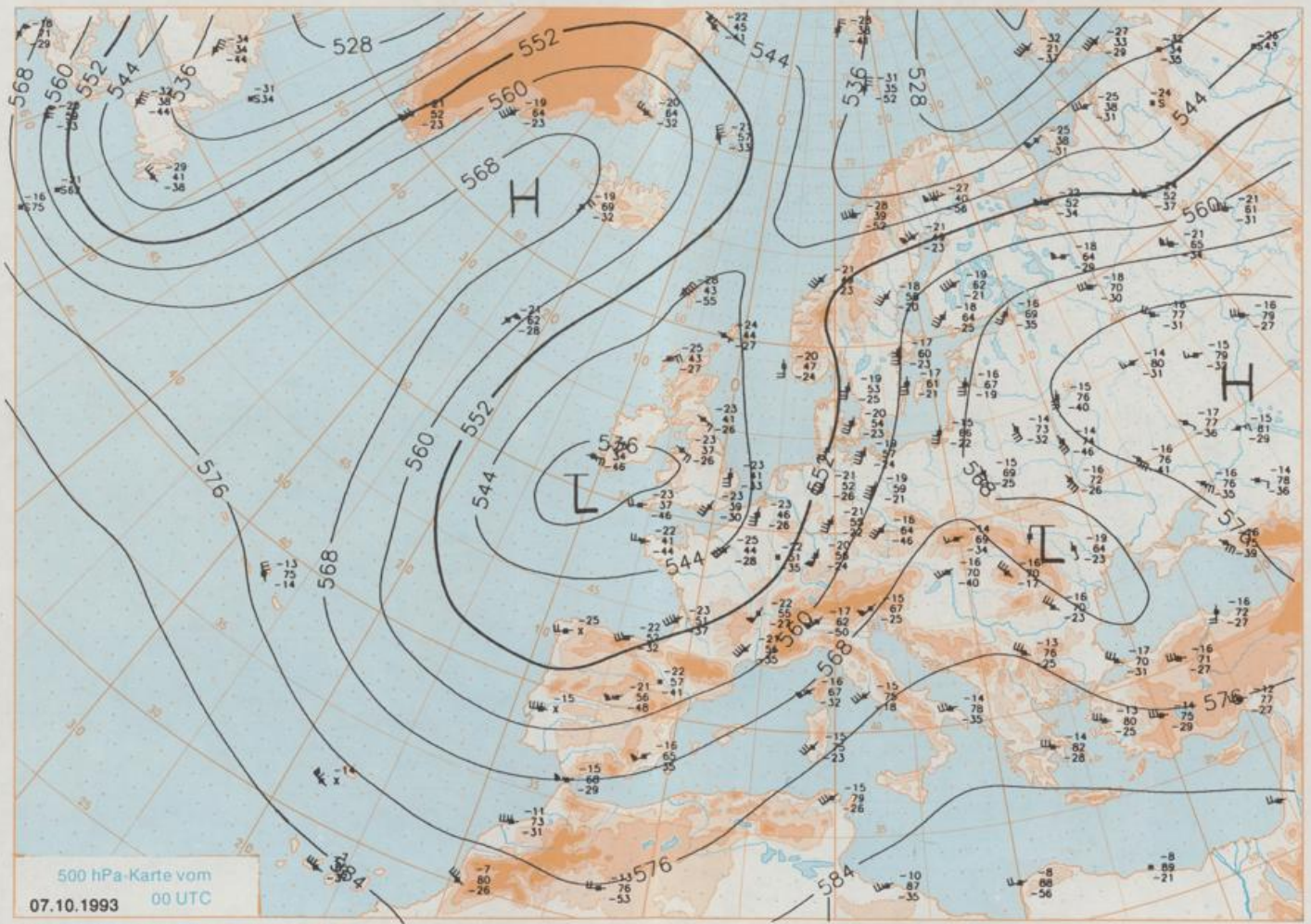
Deutschland-Vorhersage für Samstag, 09.10.1993

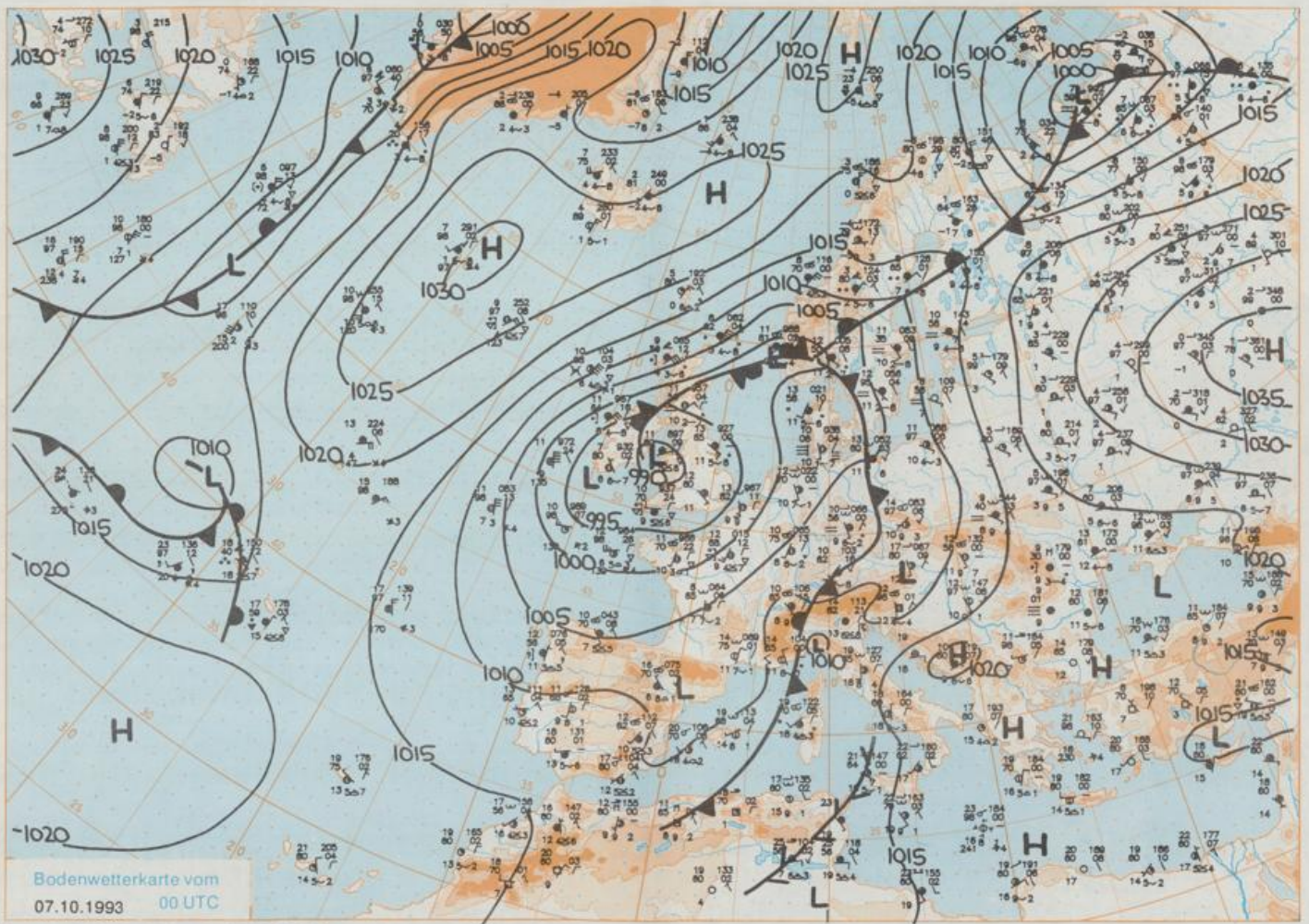
Am Donnerstag 00 UTC liegt Deutschland auf der Ostseite eines Tiefs über Wales in einer milden Süd- bis Südwestströmung. Es verlagert sich zunächst nur wenig, schwächt sich aber ab. Seine über dem östlichen Mitteleuropa angelegte Kaltfront zieht nur zögernd weiter nach Osten. Die Randstörung eines neuen ostatlantischen Tiefdruckgebietes greift am Sonntag von Südwesten auf Deutschland über.

Wechselnde Bewölkung mit einzelnen Schauern. Tiefsttemperaturen 6 bis 11 Grad C. Höchsttemperaturen 12 bis 17 Grad C. Schwacher bis mäßiger Südwestwind.

Weitere Aussichten für Sonntag, 10.10.1993

Von Südwesten Bewölkungszunahme und nachfolgend gelegentlich Regen. Wenig Temperaturänderung.





Bodenwetterkarte vom
07.10.1993 00 UTC

Stereographische Projektion 1 : 30 000 000 60°N

Wettermeldungen von Donnerstag, dem 7. Oktober 1993 06 UTC

Station	Bar.-höhe (m)	Luftdr. red.NN (hPa)	Wetter	Wind km/h	Temperatur (Grad C)					Sonne Vort. Std.	RR 24h mm	Schnee höhe cm	Extremwerte der Lufttemperatur in der Dekade vom 1.10. bis 10.10. Datum				
					Luft 2 m	Tau-punkt	Max Vortag	Mittel	Min Nacht				Tmax	Datum	Tmin	Datum	
					2 m	5 cm	2 m	5 cm	2 m				5 cm	2 m	5 cm		
Helgoland	8	1002.9	Schauer	S 31	12.6	11.4	14.7	13.9	12.6	12	3		1952	19.0	4.10.1983	5.2	1.10.1969
List / Sylt	29	1003.0	Nebel	SE 26	10.2	10.2	13.5	12.4	9.6	9	0.9		1937	19.7	2.10.1959	4.1	1.10.1975
Schleswig	48	1004.8	Nebel	SSE 11	9.5	9.5	14.6	12.4	9.4	10	4		1947	22.1	2.10.1962	-0.4	3.10.1947
Kiel	31	1005.5	bedeckt	S 8	10.0	9.7	15.7	12.4	9.7	9	4		1940	23.3	2.10.1962	-0.4	1.10.1983
Arkona	42	1006.9	Nebel	SW 15	8.8	8.4	14.3	12.7	8.8	8	2.1	0.0	1951	25.0	4.10.1966	2.6	4.10.1972
Norderney	16	1002.4	leicht bew.	S 17	11.6	10.4	13.9	12.4	11.2	10	2		1947	22.4	1.10.1985	2.5	6.10.1959
Bremerhaven	11	1003.8	leicht bew.	SSE 13	11.0	9.6	15.4	12.8	10.4	9	0.3	0.8	1949	24.0	4.10.1983	0.4	6.10.1959
Cuxhaven	12	1004.0	Regen	S 15	10.1	9.0	15.3	13.0	10.1	9	2		1946	24.2	2.10.1962	2.0	3.10.1947
Hamburg/Flugh.	16	1005.2	wolkig	SE 4	9.8	8.9	16.0	13.4	9.1	6	2		1891	25.1	1.10.1942	-4.2	8.10.1936
Lübeck	15	1005.4	leicht bew.	SE 2	7.6	7.0	17.0	12.8	7.6	5	0.3	0.4	1890	24.4	4.10.1908	-2.9	7.10.1912
Boitenhagen	17	1005.6	Nebel	S 8	8.7	8.5	16.4	13.7	8.6	9	0.3	2	1951	23.4	4.10.1966	0.0	8.10.1959
Schwern	67	1005.6	Nebel	still	9.4	8.8	16.5	13.7	9.2	9	0.4	0.4	1946	24.8	4.10.1966	-0.4	2.10.1957
Warnemünde	50	1006.8	Nebel	SSE 11	10.9	10.9	17.3	14.3	10.3	10	0.1	1	1951	24.4	4.10.1966	1.6	6.10.1959
Teterow	7	1006.9	bedeckt	S 8	11.1	10.6	17.3	12.9	11.1	10	2.1	0.5	1947	26.2	4.10.1966	-0.3	1.10.1983
Barth	6	1007.3	stark bew.	still	11.7	11.7	17.4	13.8	9.9	7	1.9	0.4					
Greifswald	6	1007.3	Nebel	SSW 8	10.8	10.6	18.0	14.0	9.4	7	2.2		1951	25.6	4.10.1966	-0.8	10.10.1951
Ueckermünde	7	1007.3	Nebel	SSW 8	10.8	10.6	18.0	14.0	9.4	7	2.2						
Emden	12	1002.5	leicht bew.	XXX X	11.4	10.6	14.3	12.2	10.0	9	1.1	3	1947	25.5	9.10.1969	-0.8	6.10.1959
Bremen/Flugh.	5	1004.7	wolkig	ESE 5	9.8	9.7	15.6	12.6	9.3	8	0.1	0.9	1890	25.8	7.10.1977	-4.4	9.10.1939
Sothau	78	1006.6	stark bew.	S 5	9.3	9.3	15.5	12.0	8.3	7	2		1947	26.4	7.10.1977	-2.6	6.10.1971
Boizenburg	46	1006.2	Nebel	SSE 5	7.1	7.1	16.7	12.5	7.1	7	0.1	3					
Lüchow	18	1006.5	Nebel	E 4	5.7	5.7	17.4	12.7	5.3	4	0.8	0.7	1955	26.5	4.10.1966	-4.2	8.10.1959
Seehausen/Altm.	23	1007.2	Nebel	SSE 9	7.5	7.5	17.0	12.9	7.4	7	0.6	5					
Marnitz	87	1006.1	Nebel	ESE 4	8.6	8.6	15.6	13.0	8.0	5	X	0.4					
Neuruppin	39	1007.7	Nebel	SSE 5	10.6	10.5	16.4	13.1	10.6	8	2.5	0.3					
Neubrandenburg	80	1007.2	Nebel	still	11.3	10.9	17.3	13.6	11.3	11	2.3	0.2					
Angermünde	55	1007.3	Nebel	SSW 4	10.2	9.7	17.2	13.5	10.1	7	3.3	0.3	1951	27.1	4.10.1966	-5.2	6.10.1959
Lingen	26	1003.3	leicht bew.	SSE 15	11.5	8.5	16.4	13.3	11.4	10	1.8	3	1951	26.5	4.10.1983	-0.4	6.10.1959
Münst.-Osn./Flugh.	52	1004.5	leicht bew.	SSE 11	10.2	8.5	16.3	13.0	10.2	8	1.8	2					
Osnabrück	97	1005.1	leicht bew.	S 15	11.2	9.3	15.5	12.9	11.0	9	1.1	2	1952	26.2	4.10.1983	-0.1	6.10.1971
Bad Salzuflen	139	1005.8	leicht bew.	S 5	10.8	8.8	14.6	12.8	10.6	8	0.8	3	1935	26.8	4.10.1983	-2.0	3.10.1936
Hannover/Flugh.	59	1005.5	wolkig	S 8	12.6	11.3	16.8	12.8	9.8	8	0.1	2	1936	26.7	4.10.1966	-3.4	4.10.1972
Braunschweig	88	1006.1	stark bew.	SW 17	12.4	9.5	17.7	13.2	9.7	7	0.5	0.6	1891	26.6	1.10.1942	-3.5	7.10.1912
Gardelegen	48	1007.0	leicht bew.	SSE 8	8.7	8.7	18.1	12.2	4.6	4	0.9	0.8					
Magdeburg	84	1007.7	wolkig	S 8	8.7	8.1	19.0	12.7	7.8	4	0.4	0.6	1947	28.3	4.10.1985	-4.4	6.10.1959
Potsdam	99	1007.8	leicht bew.	SW 15	10.5	10.2	16.6	13.6	10.5	7	1.9	0.2	1893	27.8	4.10.1966	-2.6	7.10.1912
Berlin-Temp.	49	1007.6	wolkig	SSW 5	11.3	10.6	17.0	14.2	11.3	8	1.7	0.0	1876	28.1	4.10.1966	-3.6	8.10.1912
Lindenberg	112	1008.1	wolkig	SW 13	11.3	11.0	17.6	13.2	11.2	10	1.4	2	1947	28.6	4.10.1966	-0.7	7.10.1951
Manschnow	16	1007.6	wolkig	still	12.3	11.4	18.9	12.5	11.0	8	1.3	0.4					
Düsseldorf/Flugh.	41	1005.0	leicht bew.	S 21	11.6	8.8	17.5	14.6	11.6	10	2.4	3	1969	27.4	4.10.1983	0.6	3.10.1978
Bocholt	24	1003.7	leicht bew.	S 9	10.4	7.9	17.0	13.8	10.4	9	3.6	2	1947	26.2	10.10.1979	-0.2	4.10.1959
Essen	161	1004.8	leicht bew.	S 13	10.8	8.2	16.6	14.3	10.6	9	3.7	2	1935	26.1	10.10.1979	-1.1	6.10.1936
Kahler Asten	859	-	in Wolken	SSW 28	5.9	5.9	10.9	9.1	5.9	5	1.2	3	1955	20.9	4.10.1966	-3.5	10.10.1975
Bad Lippspringe	158	1006.6	leicht bew.	SSE 8	10.4	8.7	15.2	13.6	10.3	7	1.5	7	1951	27.0	4.10.1966	-0.2	5.10.1971
Kassel	233	1007.6	leicht bew.	SSW 11	9.7	8.8	15.5	12.6	9.6	5	0.3	0.0	1951	26.9	4.10.1966	-1.3	8.10.1959
Göttingen	173	1007.8	leicht bew.	SSW 11	10.7	8.7	17.5	12.4	9.1	6	0.7		1947	26.3	4.10.1985	-6.0	3.10.1947
Leinefelde	358	1007.8	wolkig	still	10.0	8.7	17.0	12.4	9.6	6	0.3		1957	25.7	4.10.1966	-2.5	4.10.1972
Braunlage	610	1007.6	wolkig	SW 17	8.4	8.0	14.0	10.7	7.9	5	0.2	0.2	1936	23.8	1.10.1942	-3.4	9.10.1939
Brocken	1153	-	in Wolken	SW 59	5.2	5.0	9.4	8.0	5.1	4		1	1951	20.2	7.10.1965	-4.8	10.10.1975
Artern	166	1008.4	leicht bew.	SW 13	10.3	8.7	20.2	14.2	10.0	7	1.4	0.1	1954	27.3	4.10.1985	-2.2	6.10.1959
Leipzig/Flugh.	141	1008.2	wolkig	S 11	10.8	9.1	18.8	14.4	10.2	8	1.0	0.0	1951	28.8	4.10.1966	-1.5	6.10.1959
Wittenberg	106	1007.8	stark bew.	W 8	9.7	9.1	18.1	13.8	9.7	7	2.0	0.0	1951	28.0	4.10.1966	-1.4	1.10.1957
Oschatz	152	1008.5	stark bew.	SSW 9	11.7	11.6	17.7	13.4	11.5	10	1.1	3					
Dresden/Flugh.	230	1008.7	stark bew.	S 11	11.8	9.9	17.4	13.8	11.0	10	3.8	0.0	1917	27.1	3.10.1985	-1.7	4.10.1939
Dobertug-Kir.	99	1008.6	wolkig	S 11	11.1	10.7	17.4	13.5	11.1	9	2.4	3					
Cottbus	69	1008.6	stark bew.	S 8	11.2	10.4	18.8	12.7	10.9	8	1.7	0.1	1951	28.4	4.10.1966	-4.0	4.10.1972
Görlitz	238	1009.3	wolkig	SSE 8	11.0	10.5	17.6	14.4	9.7	7	6.6		1951	26.0	6.10.1966	-4.4	6.10.1959
Aachen	205	1003.9	leicht bew.	S 15	10.7	8.0	17.9	13.4	10.6	8	4.9	1	1891	26.8	2.10.1908	-2.2	6.10.1912
Nürnberg	629	1006.3	wolkig	SSW 24	7.4	6.6	13.5	10.8	7.4	7	5.9	5	1947	22.9	10.10.1979	-1.3	4.10.1972
Köln-Bonn/Flugh.	99	1006.0	wolkig	SE 13	10.4	8.1	18.0	14.2	10.0	8	3.0	6	1957	27.6	4.10.1983	-1.6	5.10.1971
Bendorf	132	1007.5	leicht bew.	E 11	10.0	8.8	18.7	14.3	9.8	8	3.8	3	1951	27.5	4.10.1966	-0.5	4.10.1972
Bad Marienberg	555	1007.6	stark bew.	S 9	7.5	6.5	13.2	10.4	7.1	5	2.3	2	1963	22.3	4.10.1966	-0.8	10.10.1975
Gießen	195	1008.2	leicht bew.	SE 9	9.8	8.7	16.3	13.3	9.5	6	1.8		1939	26.6	4.10.1966	-2.4	8.10.1959
Bad Hersfeld	225	1008.8	leicht bew.	WSW 2	6.7	6.1	16.8	12.4	6.7	5	0.5	0.2	1949	27.0	4.10.1966	-4.0	8.10.1959
Wasserkuppe	925	-	leicht bew.	SSW 22	6.1	5.7	12.0	9.1	5.9	5	1.2	0.1	1936	22.2	5.10.1966	-4.5	6.10.1936
Meiningen	453	1009.4	bedeckt	SSW 9	9.3	8.9	15.9	11.5	9.2	7	1.7	1					
Schmücke	942	-	in Wolken	SW 22	6.7	6.5	12.5	9.1	6.7	7	0.8	0.8					
Erfurt/Flugh.	323	1008.2	leicht bew.	SW 4	10.3	8.4	18.6	13.4	9.8	8	1.1	0.8					