

Wetterkarte

ISSN 0936-5818

D 7311 A

Amtsblatt des Deutschen Wetterdienstes

Erscheint täglich
Nur Postbezug

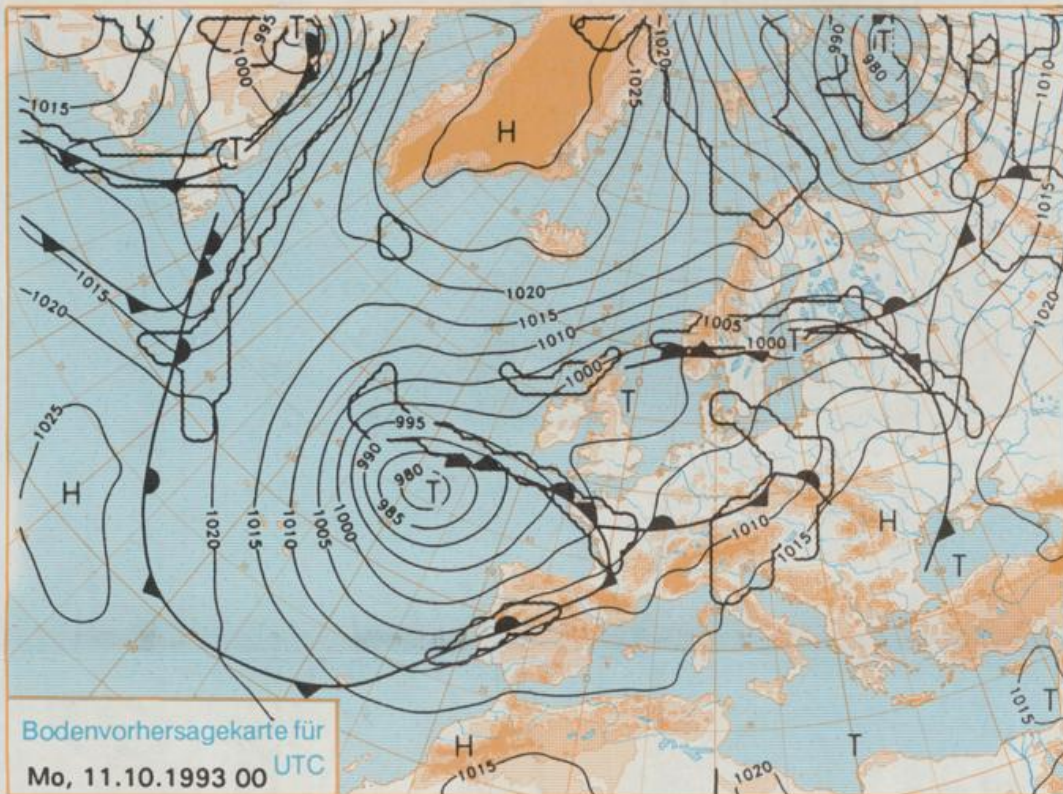
Druck und Verlag: Deutscher Wetterdienst, Zentralamt
Frankfurter Straße 135, 63067 Offenbach am Main
Postanschrift: 63004 (Postfach), Telefon: (069) 80 62-2283
Telex: (069) 4152871, Telefax: (069) 80 62-2484
Postgironkonto Frankfurt: BLZ 500 100 60, KfNr. 490 31-606

Schutzgebühr monatlich DM 21,-
einschließlich Versandkosten,
Einzelpreis DM 1,-
zuzüglich Versandkosten

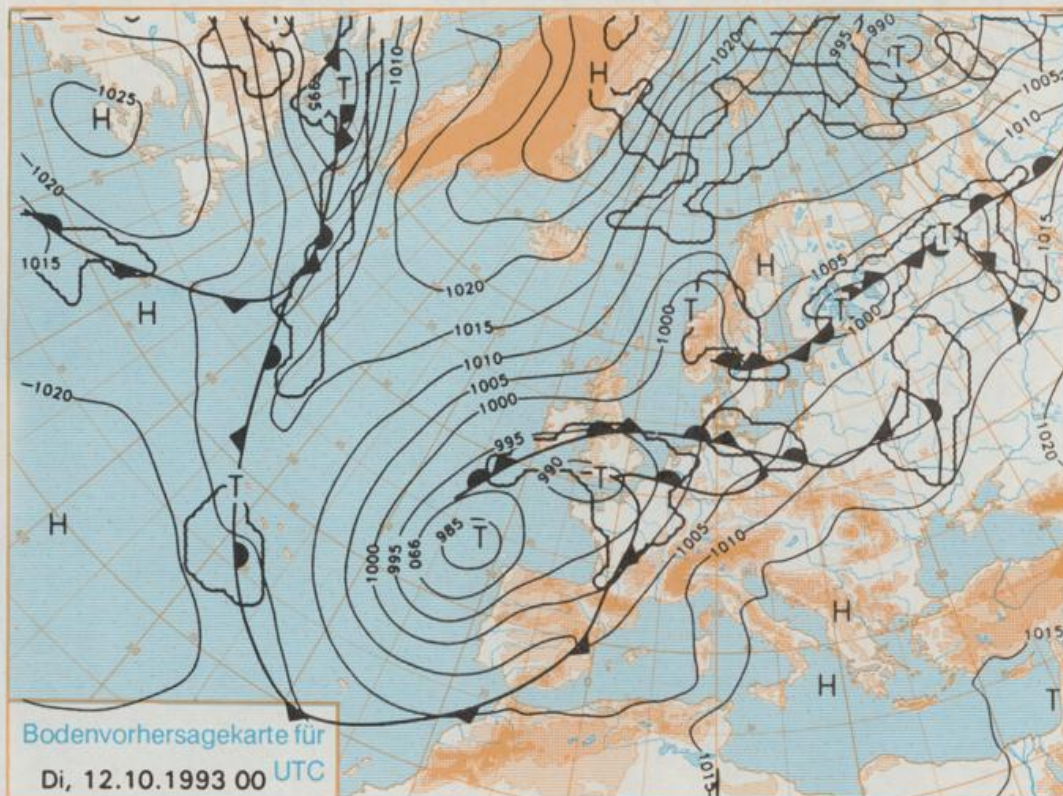
Jahrgang 1993

Samstag, den 09. Oktober

Nummer 282



Stereographische Projektion 1 : 60 000 000 60°N



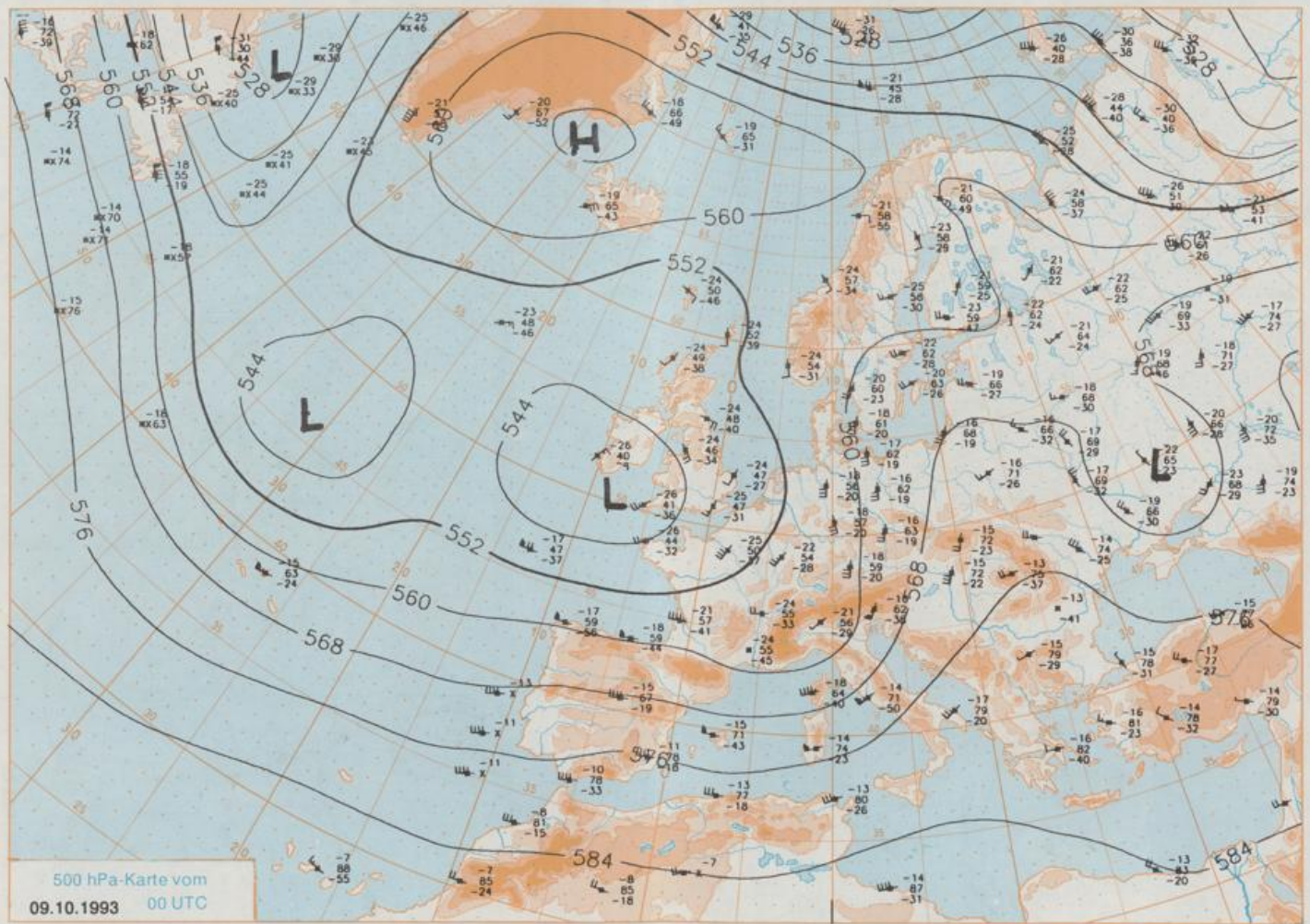
Deutschland-Vorhersage für Montag, 11.10.1993

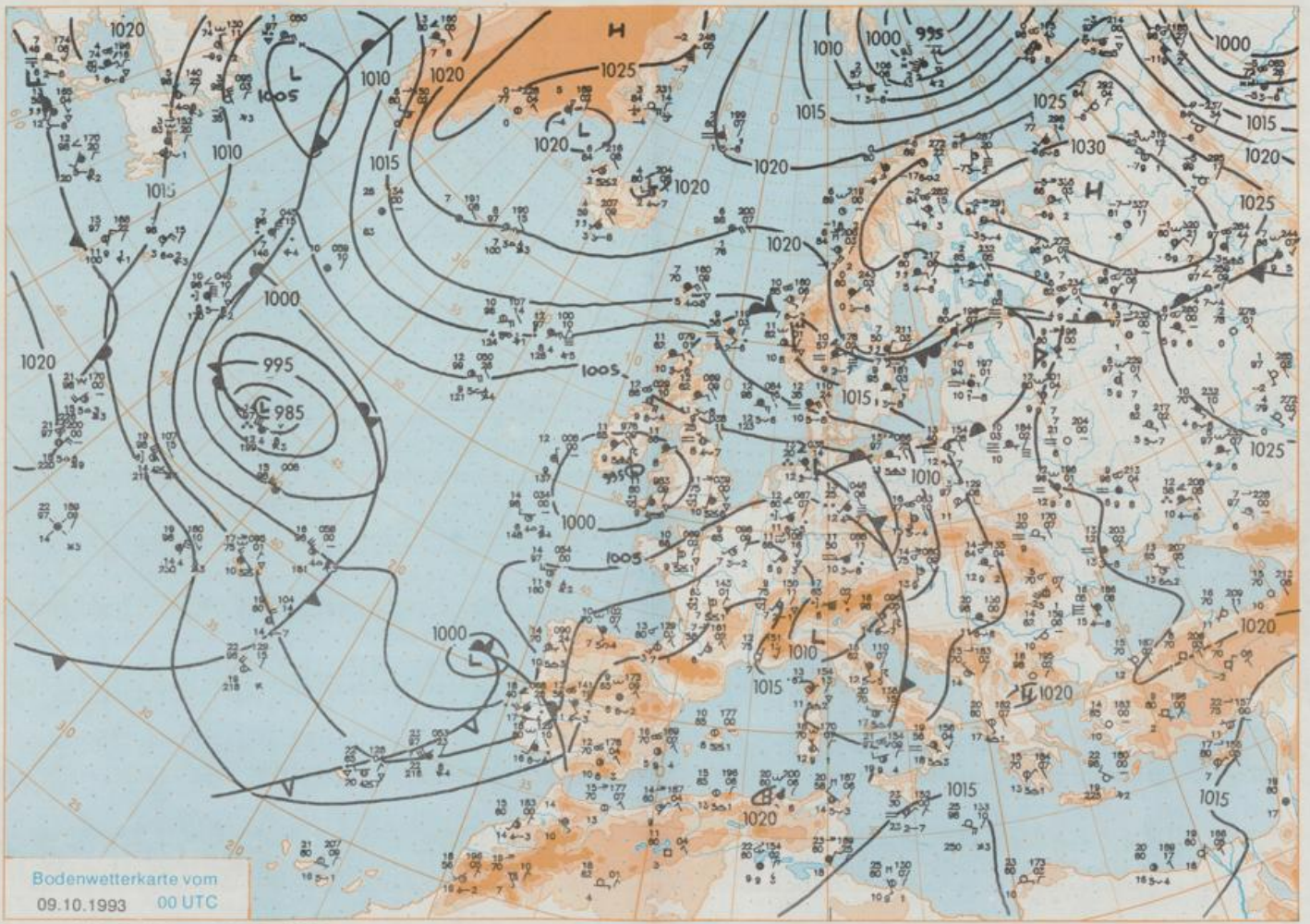
Ein Randtief, das am Samstag 00 UTC über Niedersachsen liegt, zieht nach Skandinavien ab. Im weiteren Verlauf verlagert sich ein umfangreiches Tiefdruckgebiet, das am Samstag noch über dem mittleren Nordatlantik liegt, vor die Küste Spaniens. Es baut damit wieder eine südwestliche Strömung über Mitteleuropa auf. Seine Fronten beeinflussen am Montag die Westhälfte Deutschlands.

Im Osten heiter bis wolkelig und trocken, im Westen Durchzug starker Bewölkung und einzelne Regenfälle. Frühtemperaturen 6 bis 10 Grad C. Höchsttemperaturen 14 bis 18 Grad C. Schwacher bis mäßiger Wind aus Süd bis Südwest.

Weitere Aussichten für Dienstag, 12.10.1993

Wechselnde Bewölkung mit einzelnen Schauern. Am Alpenrand föhnige Aufheiterungen. Temperaturanstieg.





Wettermeldungen von Samstag, dem 9. Oktober 1993 06 UTC

Station	Bar.-höhe (m)	Luftdr. red. NN (hPa)	Wetter	Deutschland										Extremwerte der Lufttemperatur in der Dekade vom 1.10. bis 10.10.				
				Wind km/h	Luft		Temperaturen (Grad C)		Sonne Vort. Std.	RR 24h mm	Schnee höhe cm	Tmax Datum	Tmin Datum	Tmax Datum	Tmin Datum			
					2 m	Tau-punkt	Max Vortag	Mittel Min 2 m 5 cm								Nacht 2 m 5 cm		
Helgoland	8	1003.0	wolkig	WSW	24	13.1	12.2	14.0	13.4	12.8	12	.	19	1952	19.0	4.10.1983	5.2	1.10.1969
List / Sylt	29	1002.5	Regen	ENE	15	10.6	10.1	14.6	11.7	10.5	10	.	15	1937	19.7	2.10.1959	4.1	10.10.1975
Schleswig	48	1002.5	stark bew.	SSW	5	11.9	11.9	14.9	11.2	11.3	11	1.3	20	1947	22.1	2.10.1962	-0.4	3.10.1947
Kiel	31	1002.7	Sprühregen	S	5	12.3	11.6	16.0	12.0	11.7	12	1.3	9	1940	23.3	2.10.1962	-0.4	1.10.1983
Arkona	42	1003.6	Regen	E	26	11.5	11.3	12.8	10.5	10.0	10	1.4	12	1951	25.0	4.10.1966	2.6	4.10.1972
Norderney	16	1003.4	stark bew.	WSW	17	12.2	11.6	13.2	12.0	12.1	12	.	8	1947	22.4	1.10.1985	2.5	6.10.1959
Bremerhaven	11	1003.4	stark bew.	WSW	17	12.4	10.7	14.2	12.4	12.3	12	.	14	1949	24.0	4.10.1983	0.4	6.10.1959
Cuxhaven	12	1003.1	stark bew.	W	17	12.6	11.9	13.8	12.7	12.2	12	.	13	1946	24.2	2.10.1962	2.0	3.10.1947
Hamburg/Flugh.	16	1003.3	stark bew.	SW	13	13.0	12.0	16.1	13.4	12.7	12	0.2	9	1891	25.1	1.10.1942	-4.2	8.10.1936
Lübeck	15	1003.0	stark bew.	SSW	8	13.2	12.5	17.8	12.3	12.5	12	2.2	5	1890	24.4	4.10.1908	-2.9	7.10.1912
Boltenhagen	17	1002.2	Regen	S	4	12.3	11.9	15.8	12.9	12.2	12	4.3	6	1951	23.4	4.10.1966	0.0	8.10.1959
Schwerin	67	1002.3	Regen	SSW	8	12.8	12.0	17.8	13.1	12.5	12	4.6	5	1946	24.8	4.10.1966	-0.4	2.10.1957
Warnemünde	10	1002.9	Regen	SE	9	12.5	12.5	19.0	13.3	12.2	12	7.0	3	1951	24.4	4.10.1966	1.6	6.10.1959
Teterow	50	1002.3	Regen	SSE	8	12.6	12.1	17.9	12.6	12.1	11	6.3	1	1947	26.2	4.10.1966	-0.3	1.10.1983
Barth	7	1002.9	Regen	ESE	9	12.2	12.2	17.1	12.2	11.6	11	6.6	2
Greifswald	6	1002.8	Regen	ESE	8	12.7	12.5	18.1	11.7	11.7	11	7.0	4	1951	25.6	4.10.1966	-0.8	10.10.1951
Uckermünde	7	1003.3	Regen	ESE	8	13.5	13.2	16.2	11.5	12.6	12	4.7	3
Emden	12	1003.7	stark bew.	SSW	15	12.1	12.1	13.9	11.7	11.7	11	0.7	5	1947	25.5	9.10.1969	-0.8	6.10.1959
Bremen/Flugh.	5	1004.1	stark bew.	SW	13	12.1	12.1	15.0	12.7	12.0	11	.	14	1890	25.8	7.10.1977	-4.4	9.10.1939
Sozial	78	1005.3	bedeckt	W	13	12.4	12.2	16.4	13.2	12.4	12	0.3	5	1947	26.4	7.10.1977	-2.6	6.10.1971
Boizenburg	46	1003.7	stark bew.	WSW	15	12.9	12.9	16.7	12.6	12.4	12	0.9	4
Lüchow	18	1003.7	Regen	E	8	13.1	12.8	18.5	13.0	12.9	12	2.6	5	1955	26.5	4.10.1966	-4.2	8.10.1959
Seehausen/Altm.	23	1003.9	stark bew.	WSW	13	13.2	13.0	19.3	13.4	13.2	13	6.2	6
Marnitz	87	1002.6	Regen	SSW	13	13.0	12.9	18.7	13.0	12.7	12	X	4
Neuruppin	39	1003.6	Regen	SW	4	13.3	13.1	17.9	13.7	13.3	13	5.7	2
Neubrandenburg	80	1002.9	Regen	SE	9	13.2	12.8	18.0	12.6	12.6	12	7.2	4
Angermünde	55	1002.9	Regen	SSE	8	13.8	13.5	18.7	12.4	13.3	12	4.5	4	1951	27.1	4.10.1966	-5.2	6.10.1959
Lingen	26	1005.0	stark bew.	SSW	11	11.4	10.6	16.3	12.8	11.1	10	0.3	0.9	1951	26.5	4.10.1983	-0.4	6.10.1959
Münst.-Osn./Flugh.	52	1006.3	stark bew.	SW	13	12.0	10.8	16.4	12.8	12.0	11	0.7	2
Osnabrück	97	1006.3	stark bew.	WSW	13	12.0	11.7	16.4	12.6	12.0	11	1.9	0.3	1952	26.2	4.10.1983	-0.1	6.10.1971
Bad Salzuflen	139	1006.0	bedeckt	WSW	17	12.0	11.5	17.1	13.6	11.9	11	1.4	6	1935	26.8	4.10.1983	-2.0	3.10.1936
Hannover/Flugh.	59	1004.9	stark bew.	WSW	13	12.6	12.6	17.7	13.6	12.6	12	0.7	6	1936	26.7	4.10.1966	-3.4	4.10.1972
Braunschweig	88	1004.7	Regen	WSW	11	12.7	11.5	17.6	13.2	12.7	12	0.8	4	1891	26.6	1.10.1942	-3.5	7.10.1912
Gardelegen	48	1004.2	bedeckt	W	13	12.9	12.8	18.7	12.8	12.9	13	3.9	5
Magdeburg	84	1005.0	bedeckt	W	18	13.1	11.9	18.9	13.1	13.1	13	2.7	2	1947	28.3	4.10.1985	-4.4	6.10.1959
Potsdam	99	1003.8	Regen	WSW	15	13.1	13.1	18.5	13.3	13.1	12	5.0	3	1893	27.8	4.10.1966	-2.6	7.10.1912
Berlin-Temp.	49	1003.7	Regen	SW	8	13.9	13.2	17.9	13.6	12.9	13	4.8	3	1876	28.1	4.10.1966	-3.6	8.10.1912
Lindenberg	112	1003.6	Regen	WSW	13	14.0	13.7	17.8	14.4	13.9	14	4.8	0.7	1947	28.6	4.10.1966	-0.7	7.10.1951
Manschnow	16	1003.1	Regen	still	13	13.7	13.2	16.0	11.9	13.0	12	5.2	3
Düsseld./Flugh.	41	1007.9	leicht bew.	SW	21	9.4	8.8	17.3	14.0	9.0	7	1.1	0.8	1969	27.4	4.10.1983	0.6	3.10.1978
Bocholt	24	1006.3	stark bew.	WSW	13	10.5	9.0	16.4	13.0	10.5	10	2.5	1	1947	26.2	10.10.1979	-0.2	4.10.1947
Essen	161	1008.2	wolkig	WSW	18	9.8	8.7	16.3	13.4	9.8	9	0.3	3	1935	26.1	10.10.1979	-1.1	6.10.1936
Kahler Asten	859	-	in Wolken	WSW	30	6.4	6.4	14.1	9.6	6.4	6	1.4	3	1955	20.9	4.10.1966	-3.5	10.10.1975
Bad Lippspringe	158	1007.1	bedeckt	WSW	21	11.7	11.5	17.0	13.8	11.7	10	0.8	5	1951	27.0	4.10.1966	-0.2	5.10.1971
Kassel	233	1007.3	Regen	WSW	5	11.5	10.8	17.3	13.0	11.3	11	1.4	5	1951	26.9	4.10.1966	-1.3	8.10.1959
Göttingen	173	1006.9	stark bew.	SW	5	11.9	10.8	15.9	12.2	11.8	11	0.7	5	1947	26.3	4.10.1985	-6.0	3.10.1947
Leinefelde	356	1006.4	Regen	WSW	13	11.2	10.6	14.4	11.9	11.1	10	0.5	6	1957	25.7	4.10.1966	-2.5	4.10.1972
Braunlage	610	1005.5	Regen	WSW	13	9.7	9.5	15.2	11.6	9.7	10	2.3	9	1936	23.8	1.10.1942	-3.4	9.10.1939
Brocken	1153	-	Regen	W	46	6.7	6.7	9.7	8.3	6.7	7	0.9	10	1951	20.2	7.10.1965	-4.8	10.10.1975
Artern	166	1006.4	stark bew.	SSW	15	11.5	10.9	17.6	13.0	11.4	11	1.4	3	1954	27.3	4.10.1985	-2.2	6.10.1959
Leipzig/Flugh.	141	1005.5	stark bew.	WSW	22	12.1	11.2	18.0	13.5	12.0	12	2.3	0.9	1951	28.8	4.10.1966	-1.5	6.10.1959
Wittenberg	106	1004.7	stark bew.	SW	11	13.0	12.6	19.2	15.3	12.7	12	5.6	0.3	1951	28.0	4.10.1966	-1.4	1.10.1957
Schatzberg	152	1005.2	bedeckt	WSW	26	12.6	12.4	19.5	14.2	11.6	11	3.6	4
Oschitz	230	1005.7	Regen	W	24	12.2	11.3	19.7	14.4	12.2	12	5.2	8	1917	27.1	3.10.1985	-1.7	4.10.1939
Dresden/Flugh.	99	1005.2	Regen	WSW	17	13.4	12.9	19.3	14.3	13.4	12	6.3	2
Doberlug-Kir.	69	1004.4	Regen	WSW	9	13.9	13.3	18.9	14.4	13.7	12	5.9	4	1951	28.4	4.10.1966	-4.0	4.10.1972
Cottbus	238	1004.7	Regen	W	18	14.4	13.8	18.1	13.7	13.9	12	5.3	2	1951	26.0	6.10.1966	-4.4	6.10.1959
Görlitz	238	1004.7	Regen	W	18	14.4	13.8	18.1	13.7	13.9	12	5.3	2
Aachen	205	1008.1	leicht bew.	SW	17	9.8	8.1	16.4	13.6	9.8	8	0.1	0.0	1891	26.8	2.10.1908	-2.2	6.10.1912
Nürnberg	629	1009.8	bedeckt	SW	17	7.5	6.5	12.3	10.0	7.2	7	0.8	0.4	1947	22.9	10.10.1979	-1.3	4.10.1972
Köln-Bonn/Flugh.	99	1008.9	leicht bew.	SSW	9	9.2	7.9	18.1	13.5	8.8	7	2.8	2	1957	27.6	4.10.1983	-1.6	5.10.1971
Bendorf	132	1009.9	wolkig	S	4	11.0	9.5	17.0	13.3	9.9	9	1.9	0.2	1951	27.5	4.10.1966	-0.5	4.10.1972
Bad Marienberg	555	1009.3	stark bew.	SW	13	8.0	7.4	14.7	10.7	8.0	7	0.5	0.0	1963	22.3	4.10.1966	-0.8	10.10.1975
Gießen	195	1009.3	wolkig	SW	11	11.4	9.6	15.9	12.8	11.4	10	1.5	0.7	1939	26.6	4.10.1966	-2.4	8.10.1959
Bad Hersfeld	225	1007.6	stark bew.	W	11	12.0	10.8	15.6	11.8	11.8	11	0.8	4	1949	27.0	4.10.1966	-4.0	8.10.1959
Wasserkuppe	925	-	Regen	W	26	7.3	7.3	14.5	9.5	7.3	7	3.3	10	1936	22.2	5.10.1966	-4.5	6.10.1936
Meiningen	453	1008.1	Regen	SW	8	10.4	10.1	15.4	12.3	10.3	10	2.8	4
Schmücke	942	-	Regen	WSW	15	7.5	7.3	13.8	9.4	7.3	8	1.1	4
Erfurt/Flugh.	323	1006.6	stark bew.	WSW	9	11.4	10.3	15.3	11.5	11.1	10	0.5	7	1967	26.6	3.10.1985	-3.0	3.10.1972
Neuhaus a.R.	850	-	Sprühregen	WSW	13	8.1	7.7	14.1	10.5	7.8	8	0.6	5
Gera-Leumnitz	312	1006.9	stark bew.	SSW	11	11.5	9.8	17.6	12.4	11.5	11	1.8	0.9	1952	28.6	4.10.1985	-6.2	3.10.1979
Plauen	388	1007.7	stark bew.	WSW	13	11.7	9.5	15.9	10.7	11.6	11	.	0.4	1951	26.6	4.10.1985	-4.9	6.10.1959
Aue	397	1007.5	stark bew.	W	5	11.8	9.7	16.5	14.4	11.6	10	.	1
Chemnitz	419	1006.8	stark bew.	SW	22	11.3	10.5	16.1										