

Wetterkarte

ISSN 0936-5818

D 7311 A

Amtsblatt des Deutschen Wetterdienstes

Erscheint täglich
Nur Postbezug

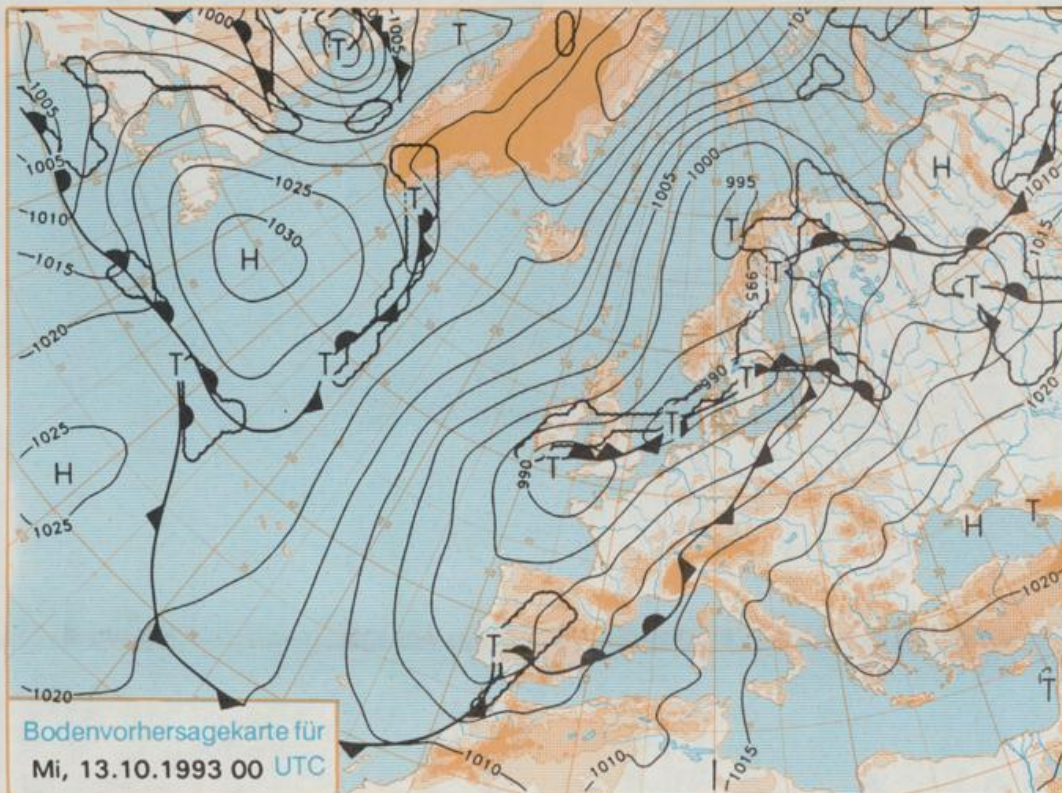
Druck und Verlag: Deutscher Wetterdienst, Zentralamt
Frankfurter Straße 135, 63087 Offenbach am Main
Postanschrift: 63004 (Postfach), Telefon: (069) 80 62-2283
Telex: (069) 4152871, Telefax: (069) 80 62-2484
Postgirokonto Frankfurt: BLZ 500 100 60, KtNr. 490 31-606

Schutzgebühr monatlich DM 21,-
einschließlich Versandkosten,
Einzelpreis DM 1,-
zuzüglich Versandkosten

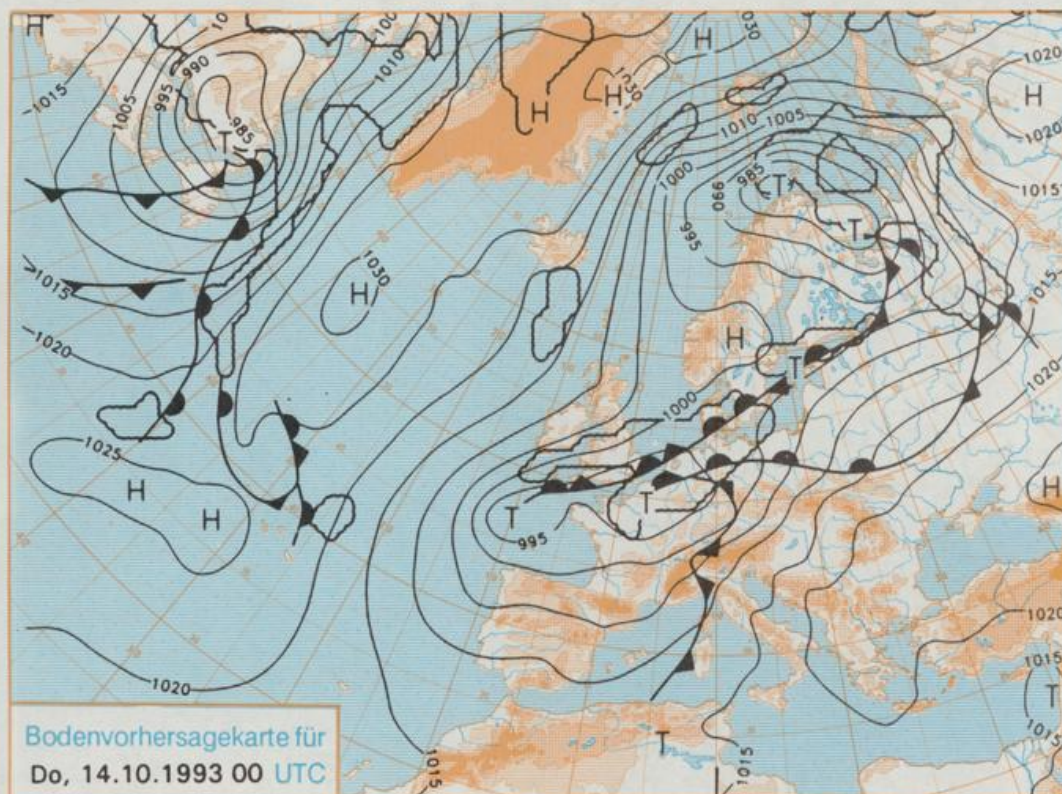
Jahrgang 1993

Montag, den 11. Oktober

Nummer 284



Stereographische Projektion 1 : 60 000 000 60°N



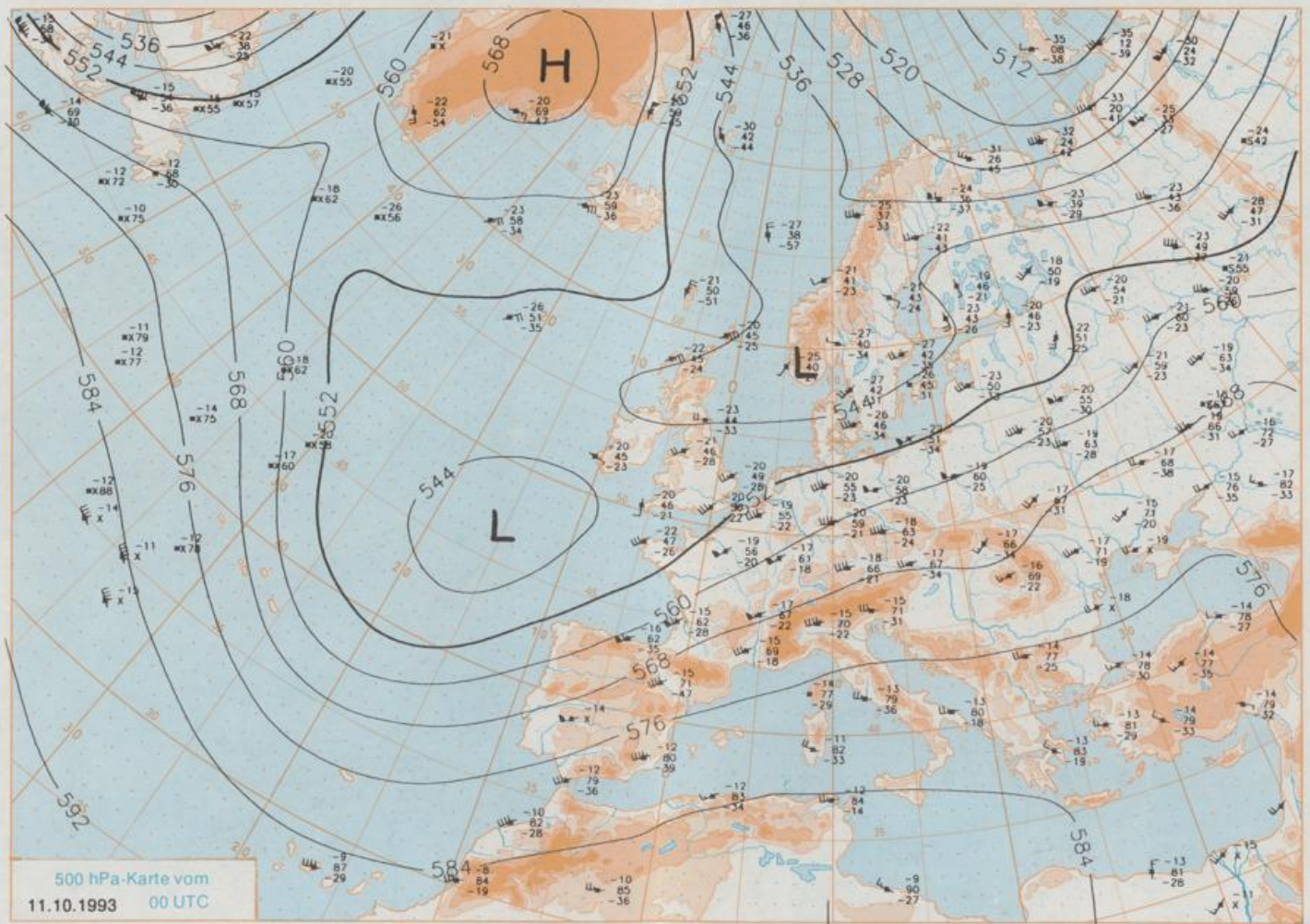
Deutschland-Vorhersage für Mittwoch, 13.10.1993

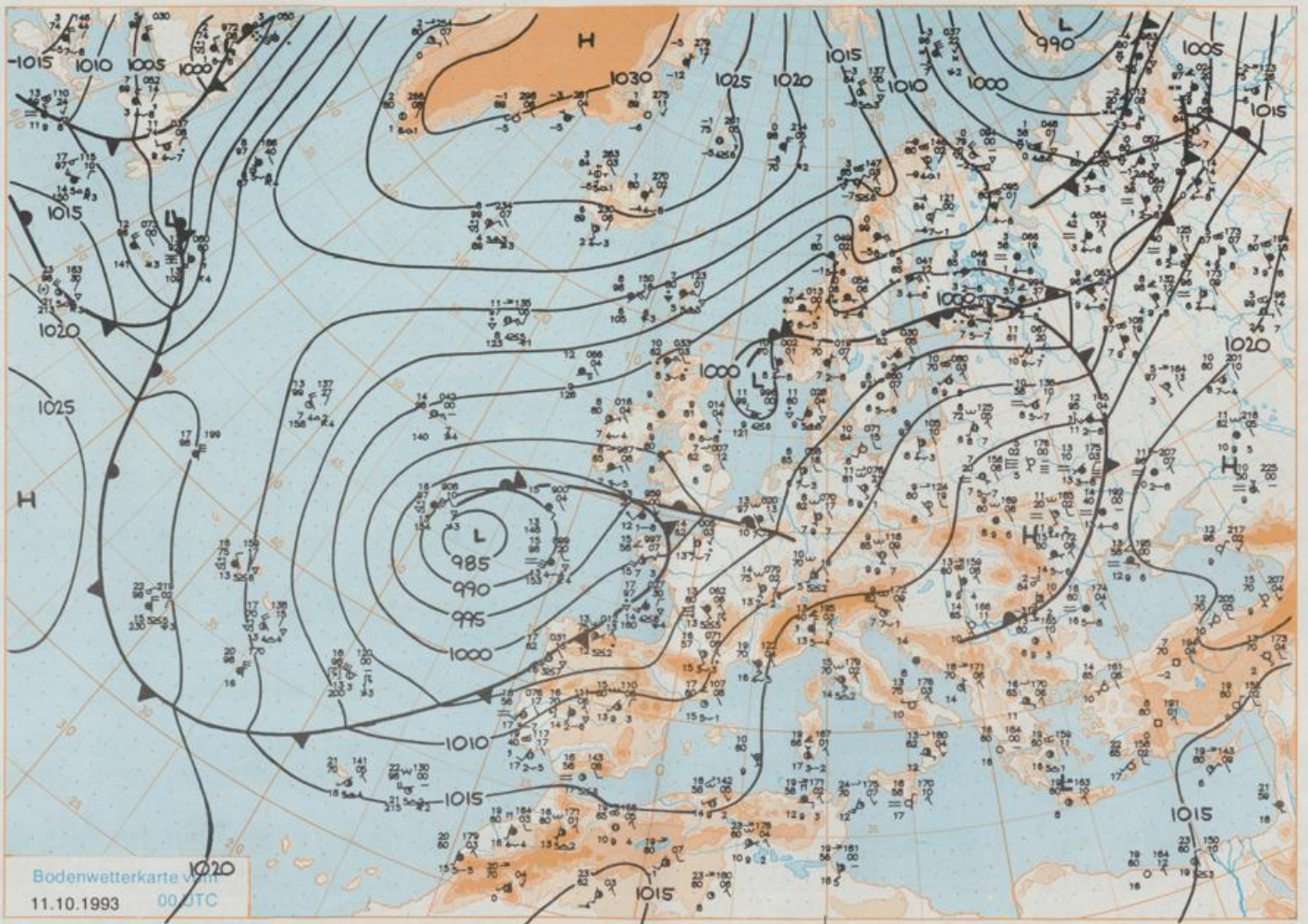
Das am Montag 00 UTC westlich der Biskaya gelegene Tiefdruckgebiet ändert seine Lage bis Mittwoch nur wenig. Es liegt zu diesem Zeitpunkt südlich von Irland. Auf seiner Vorderseite wird mit einer südwestlichen Strömung weiterhin wolkenreiche und milde Luft nach Mitteleuropa geführt. Eingelagerte Randstörungen gestalten den Wetterablauf wechselhaft.

Wechselnd wolkgig und vereinzelt Schauer, in der Südhälfte im Tagesverlauf von Südwesten her Eintrübung und nachfolgend Regen. Im Alpenvorland zum Teil noch föhnige Aufheiterungen. Tiefstwerte um 10 Grad C. Höchsttemperaturen 14 bis 18, bei Föhn bis 20 Grad C. Schwacher bis mäßiger Süd- bis Südwestwind.

Weitere Aussichten für Donnerstag, 14.10.1993

Starke, teils aufgelockerte Bewölkung mit einzelnen schauerartigen Niederschlägen. Wenig Temperaturänderung.





Stereographische Projektion 1 : 30 000 000 60°N

Wettermeldungen von Montag, dem 11. Oktober 1993 06 UTC

Station	Bar.-höhe (m)	Luftdr. red. NN (hPa)	Wetter	Deutschland										Sonne Vorst. Std.	RR 24h mm	Schnee höhe cm	Extremwerte der Lufttemperatur			
				Wind km/h	Temperaturen (Grad C)				Nacht 2 m 5 cm	in der Dekade vom 11.10. Datum	Tmax	Tmin	bis 20.10. Datum							
					Luft 2 m	Tau-punkt	Max Vortag	Mittel									Min			
Helgoland	8	1002.1	wolkig	SSE	13	12.6	10.3	14.2	12.8	12.5	10	5.3			1952	18.5	16.10.1987	-3.0	18.10.1973	
List / Sylt	29	1002.2	wolkig	SSE	13	10.2	9.7	13.5	12.5	10.1	8	4.5	6		1937	19.1	12.10.1978	-1.0	12.10.1973	
Schleswig	48	1002.9	stark bew.	SSE	5	6.9	6.8	14.2	9.9	6.1	3	2.8	0.5		1947	23.9	12.10.1978	-2.5	20.10.1947	
Kiel	31	1003.4	stark bew.	still		8.2	7.0	15.2	11.2	7.5	3	2.2	0.0		1940	23.5	12.10.1978	-1.0	12.10.1975	
Arkona	42	1004.8	leicht bew.	S	17	9.5	8.4	13.9	10.8	8.4	6	5.4	0.0		1951	19.4	12.10.1978	0.4	13.10.1973	
Norderney	16	1001.5	wolkig	SSE	13	9.8	8.3	14.2	11.6	9.8	9	4.7			1947	22.9	12.10.1978	1.2	13.10.1973	
Bremerhaven	11	1002.5	leicht bew.	SSE	11	8.8	6.8	15.5	11.6	8.4	7	7.9			1949	23.7	15.10.1990	0.1	13.10.1952	
Cuxhaven	12	1002.4	leicht bew.	SE	13	9.0	7.9	15.2	10.9	8.5	6	6.9			1946	23.0	12.10.1978	0.7	20.10.1951	
Hamburg/Flugh.	16	1003.0	wolkig	ESE	5	7.9	6.5	15.9	11.8	7.9	7	7.9			1891	23.3	11.10.1978	-4.2	11.10.1936	
Lübeck	15	1003.7	leicht bew.	ESE	5	6.5	5.9	16.0	10.2	6.5	3	7.0			1890	23.3	19.10.1921	-4.2	13.10.1992	
Boitenhagen	17	1003.1	leicht bew.	SE	4	8.5	7.0	15.0	11.1	8.1	6	6.9			1951	22.9	12.10.1978	-0.4	13.10.1992	
Schwern	67	1003.1	wolkig	still		8.4	6.8	15.8	11.7	7.7	5	8.1			1946	23.1	11.10.1978	-1.6	13.10.1992	
Warnemünde	10	1004.1	wolkig	SSE	13	8.9	7.9	15.7	11.9	8.9	6	5.6			1951	22.8	12.10.1978	-0.2	14.10.1973	
Teterow	50	1003.6	stark bew.	ESE	8	7.9	7.1	15.6	11.3	7.0	4	6.8			1947	22.4	12.10.1978	-3.3	13.10.1973	
Barth	7	1004.5	wolkig	still		7.2	7.2	14.9	10.8	7.2	5	4.7								
Greifswald	6	1004.6	leicht bew.	still		7.8	7.1	15.4	11.4	6.0	2	6.5			1951	22.1	12.10.1978	-2.5	13.10.1973	
Ueckermünde	7	1005.6	wolkig	still		7.9	6.9	15.4	11.4	7.9	6	5.2								
Emden	12	1001.1	stark bew.	SE	15	9.7	9.1	15.1	11.4	9.0	7	6.5			1947	24.1	12.10.1978	-1.3	13.10.1973	
Bremen/Flugh.	5	1002.6	stark bew.	SSE	5	7.9	7.5	15.2	11.2	6.8	5	7.1			1890	22.8	15.10.1990	-5.0	11.10.1936	
Soltau	78	1004.1	stark bew.	SSE	5	6.1	5.9	15.2	9.9	5.4	4	7.4			1947	25.1	11.10.1978	-4.8	19.10.1972	
Boizenburg	46	1003.9	wolkig	SE	8	6.0	5.9	16.4	10.7	6.0	6	7.4								
Lüchow	18	1003.7	stark bew.	SSW	4	5.7	5.5	16.1	10.3	5.2	4	6.1			1955	23.0	12.10.1967	-5.4	17.10.1959	
Seehausen/Altm.	23	1004.3	stark bew.	SE	8	6.7	6.2	16.4	10.6	6.1	4	7.5								
Marnitz	87	1003.5	wolkig	SSE	4	8.4	7.1	15.8	11.6	6.4	3	X								
Neuruppin	39	1004.9	stark bew.	SSE	5	8.1	7.5	16.7	10.9	7.5	4	7.8								
Neubrandenburg	80	1004.6	stark bew.	SE	4	8.8	7.3	15.0	11.6	8.2	7	7.7								
Angermünde	55	1005.0	stark bew.	SSE	5	8.2	7.2	16.0	11.7	7.6	5	7.7			1951	23.3	12.10.1967	-4.2	13.10.1992	
Lingen	26	1001.1	stark bew.	SSE	9	10.0	8.8	15.0	11.2	9.7	8	5.1	0.6		1951	24.3	15.10.1990	-2.7	19.10.1972	
Münst.-Osn./Flugh.	52	1002.1	Regen	SE	8	9.7	9.0	15.1	11.0	9.2	6	3.6	4							
Osnabrück	97	1002.7	Regen	E	5	9.3	9.1	14.7	11.8	8.1	6	4.7	2		1952	24.3	15.10.1990	-3.5	13.10.1952	
Bad Salzuflen	139	1002.9	Regen	S	4	10.4	9.7	15.3	11.4	9.2	7	4.2	2		1935	23.7	14.10.1986	-2.8	19.10.1972	
Hannover/Flugh.	59	1002.7	stark bew.	SSE	9	10.0	9.0	15.5	11.2	7.3	5	5.9			1936	25.3	14.10.1986	-3.8	15.10.1943	
Braunschweig	88	1003.7	Regen	SSE	11	8.9	7.4	16.3	11.5	8.3	6	6.0	0.3		1891	24.0	11.10.1921	-4.4	20.10.1908	
Gardelegen	48	1004.3	Regen	S	9	6.2	6.2	17.1	10.5	4.5	4	6.9	0.1							
Magdeburg	84	1004.6	Regen	S	4	8.9	7.8	18.1	11.7	7.0	4	8.9	0.4		1947	25.5	14.10.1990	-4.0	20.10.1947	
Potsdam	99	1005.5	Regen	S	17	8.5	7.2	17.2	11.5	7.9	6	8.0	0.0		1893	24.7	11.10.1921	-6.3	20.10.1908	
Berlin-Temp.	49	1005.6	wolkig	S	11	9.1	7.4	17.1	12.0	8.4	5	8.0			1876	24.4	13.10.1967	-5.0	20.10.1908	
Lindenberg	112	1006.0	stark bew.	S	9	9.3	8.0	16.9	11.6	8.8	8	9.2			1947	24.2	12.10.1967	-2.4	13.10.1973	
Manschnow	16	1005.2	wolkig	SE	4	9.1	7.6	16.6	11.5	8.3	5	8.6								
Düsseldorf/Flugh.	41	1001.9	stark bew.	SSE	18	12.8	12.5	17.3	12.3	10.9	8	2.0	0.4		1969	26.0	11.10.1970	-3.0	15.10.1971	
Bocholt	24	1014.0	stark bew.	S	8	12.2	11.5	16.2	11.0	9.2	7	2.4	2		1947	24.3	13.10.1990	-2.8	19.10.1947	
Essen	161	1002.3	stark bew.	SSW	9	12.9	12.0	15.9	11.8	11.0	8	2.2	1		1935	24.5	12.10.1990	-1.4	12.10.1952	
Kahler Asten	859	-	in Wolken	SSW	26	8.6	8.6	10.9	7.4	6.9	5	5.5	0.5		1955	20.1	14.10.1990	-4.2	15.10.1971	
Bad Lippspringe	158	1003.1	Regen	SSE	13	12.0	11.1	16.1	12.5	10.7	6	4.4	7		1951	24.0	14.10.1990	-4.1	19.10.1972	
Kassel	233	1004.5	stark bew.	SSW	11	11.5	10.2	15.8	10.4	8.3	4	4.9	0.0		1951	23.7	15.10.1990	-2.9	19.10.1972	
Göttingen	173	1004.3	bedeckt	S	9	11.2	10.1	16.9	10.0	7.9	5	6.6	0.2		1947	24.2	12.10.1978	-5.8	16.10.1951	
Leinefelde	356	1004.1	stark bew.	SSW	9	10.8	9.9	15.1	10.5	8.5	5	8.5			1957	22.0	11.10.1979	-4.9	19.10.1972	
Braunlage	610	1004.4	Regen	WSW	9	8.2	7.7	13.0	8.0	5.1	3	6.3	0.6		1936	22.9	11.10.1978	-4.2	19.10.1972	
Brocken	1153	-	Regen	SW	54	6.4	6.4	7.0	5.1	5.2	3	4.6	0.3		1951	18.6	11.10.1978	-5.7	13.10.1973	
Artern	166	1005.3	wolkig	still		8.9	8.1	17.9	11.6	8.1	7	8.5	0.2		1954	24.9	12.10.1967	-4.0	19.10.1972	
Leipzig/Flugh.	141	1005.2	stark bew.	SSE	17	10.9	10.3	17.6	12.1	9.9	8	7.1	4		1951	24.4	12.10.1967	-3.7	15.10.1959	
Wittenberg	106	1005.3	Regen	still		9.0	7.9	18.1	12.2	7.7	6	8.0	2		1951	24.0	12.10.1967	-3.4	19.10.1972	
Oschatz	152	1005.6	Regen	S	5	11.4	11.1	17.8	11.9	7.6	5	7.4	5							
Dresden/Flugh.	230	1007.0	Regen	SSE	11	11.5	9.5	18.1	12.5	11.3	10	7.2	2		1917	24.1	14.10.1990	-3.5	19.10.1972	
Doblerug-Kr.	99	1006.5	Regen	SSW	17	10.9	10.1	17.7	11.8	6.5	3	8.5	2							
Cottbus	69	1006.8	Regen	SSW	13	12.4	9.1	18.6	13.2	10.4	8	8.4	0.0		1951	25.9	15.10.1990	-5.3	13.10.1992	
Görlitz	238	1008.4	Regen	SW	26	12.2	9.4	15.7	11.6	10.1	5	9.3	0.9		1951	24.7	15.10.1990	-3.7	13.10.1973	
Aachen	205	1001.5	wolkig	SW	11	14.3	12.9	18.0	13.2	11.8	10	6.8	0.8		1891	25.6	17.10.1930	-2.0	19.10.1972	
Nürnberg	629	1004.0	wolkig	SSW	22	11.3	10.4	13.5	9.7	8.8	9	7.0	0.5		1947	21.0	15.10.1990	-3.0	13.10.1972	
Köln-Bonn/Flugh.	99	1002.9	wolkig	SE	8	13.0	12.0	17.6	12.1	11.6	9	6.5	0.2		1957	25.0	11.10.1970	-5.1	19.10.1972	
Bendorf	132	1004.2	stark bew.	SE	8	13.7	13.3	18.1	11.8	10.4	10	6.4	0.8		1951	24.8	11.10.1967	-2.8	19.10.1955	
Bad Marienberg	555	1004.4	Sprühregen	SW	15	10.9	10.9	13.8	9.2	8.6	6	7.7	3		1963	20.8	12.10.1990	-2.4	18.10.1992	
Giessen	195	1005.1	stark bew.	SSE	11	12.1	11.6	15.4	10.2	9.2	8	5.1	3		1939	22.7	15.10.1990	-3.3	19.10.1972	
Bad Hersfeld	225	1005.2	stark bew.	SW	9	11.6	10.7	16.3	9.0	8.1	7	4.0	2</							