

Wetterkarte

ISSN 0936-5818

D 7311 A

Amtsblatt des Deutschen Wetterdienstes

Erscheint täglich
Nur Postbezug

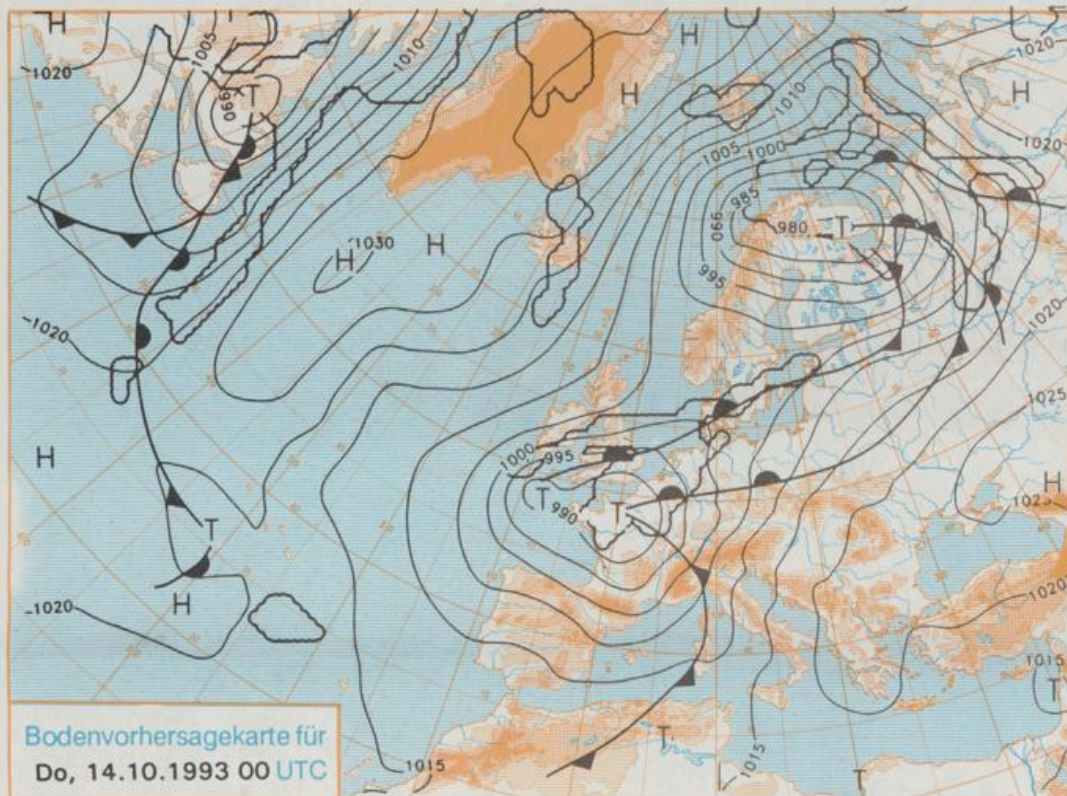
Druck und Verlag: Deutscher Wetterdienst, Zentralamt
Frankfurter Straße 135, 63087 Offenbach am Main
Postanschrift: 63004 (Postfach), Telefon: (069) 80 62-2283
Telex: (069) 4152871, Telefax: (069) 80 62-2484
Postgirokonto Frankfurt: BLZ 500 100 60, KINr. 490 31-606

Schutzgebühr monatlich DM 21,-
einschließlich Versandkosten;
Einzelpreis DM 1,-
zuzüglich Versandkosten

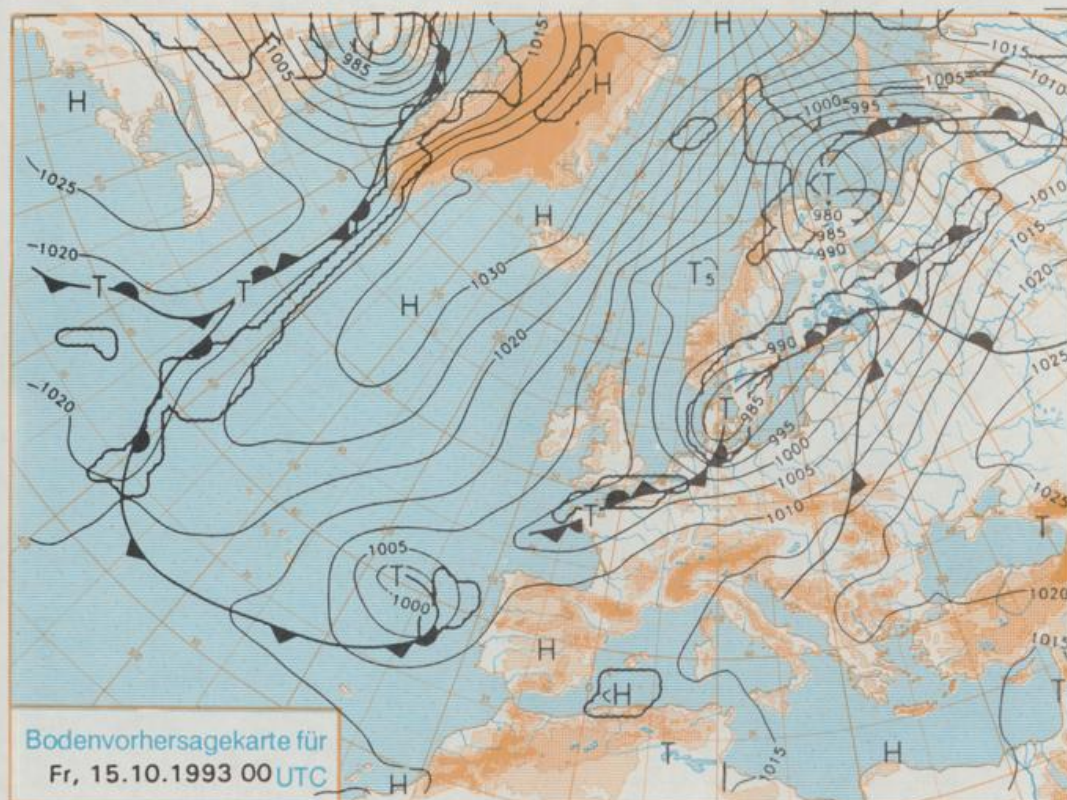
Jahrgang 1993

Dienstag, den 12. Oktober

Nummer 285



Stereographische Projektion 1 : 60 000 000 60°N



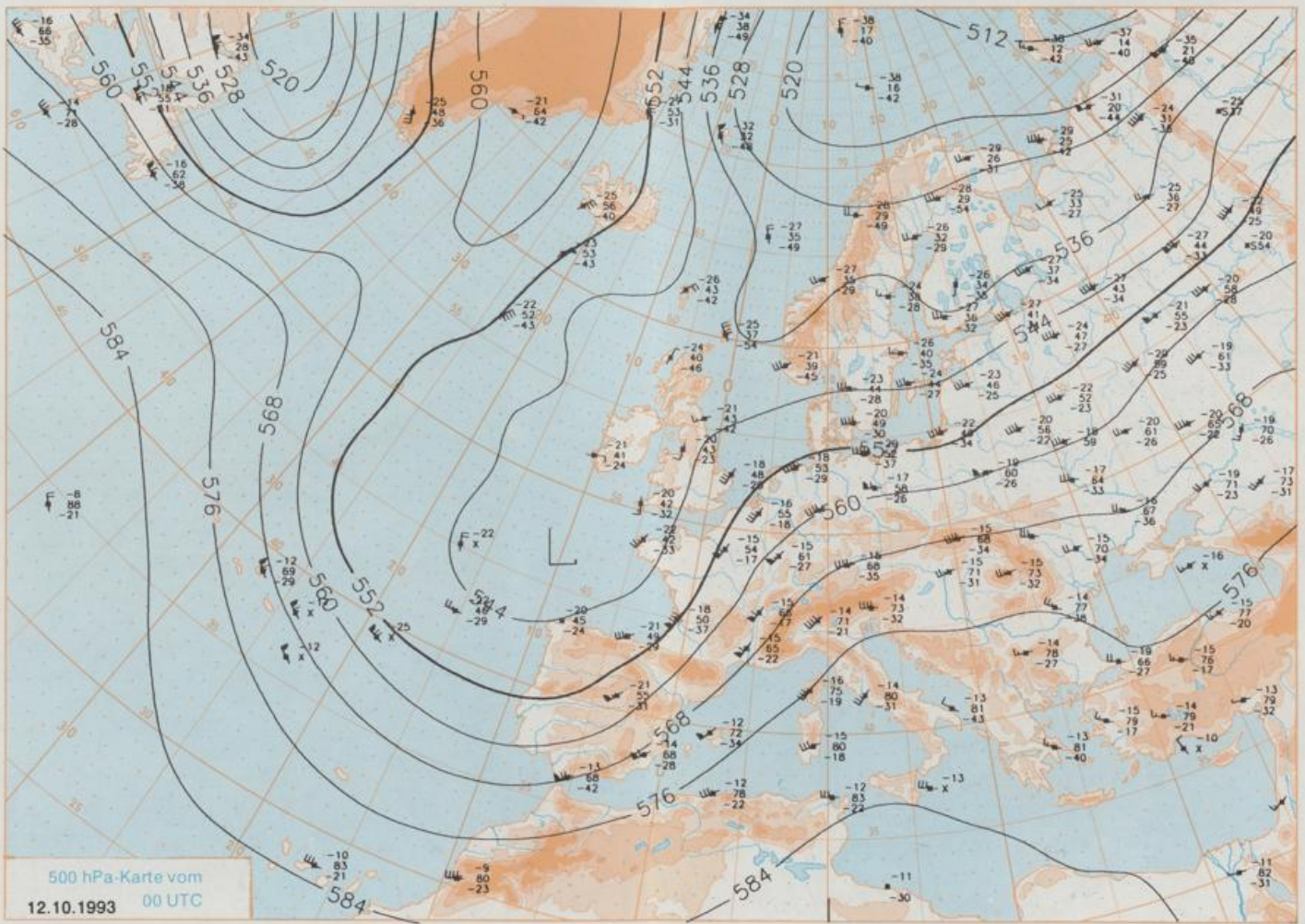
Deutschland-Vorhersage für Donnerstag, 14.10.1993

Der westeuropäische Höhen-trog ändert seine Lage und Intensität von Dienstag 00 UTC bis Donnerstag nur wenig. An seiner Vorderseite baut sich bis Donnerstag eine Tiefdruckrinne auf, die von Südschweden bis ins Seegebiet westlich der Bretagne reicht. An ihrer Südflanke wird zunehmend kühlere Meeresluft nach Mitteleuropa geführt.

Tiefsttemperaturen nachts 7 bis 12 Grad C. Im Alpenvorland nochmals Föhn mit Höchsttemperatur um 20 Grad C. Im übrigen Deutschland zumeist stark bewölkt und in der Nordhälfte zeitweise Regen. Höchsttemperaturen hier 12 bis 15 Grad C. Mäßiger, im Norden Deutschlands frischer bis starker Wind um Südwest.

Weitere Aussichten für Freitag, 15.10.1993

Auch in Süddeutschland zunehmend stark bewölkt, zeitweise Regen. Weiterer Temperaturrückgang.



Wettermeldungen von Dienstag, dem 12. Oktober 1993 06 UTC

Station	Bar.-höhe (m)	Luftdr. red.NN (hPa)	Wetter	Wind km/h	Temperaturen (Grad C)					Sonne Vort. Std.	RR 24h mm	Schnee höhe cm	Extremwerte der Lufttemperatur in der Dekade vom 11.10. bis 20.10. Datum				
					Luft 2 m	Tau-punkt	Max Vortag	Mittel 2 m	Nacht 5 cm				Tmax Datum	Tmin Datum	Datum		
Helgoland	8	995.1	Regen	ESE 33	13.2	12.3	14.4	13.2	13.1	12	17		1952	18.5	16.10.1987	3.0	18.10.1973
List / Sylt	29	996.5	Nebel	ESE 15	10.8	10.8	11.4	10.6	10.2	10	0.4		1937	19.1	12.10.1978	1.0	12.10.1973
Schleswig	48	997.0	wolkig	ESE 8	9.8	9.8	11.9	10.5	9.1	7	9		1947	23.9	12.10.1978	-2.5	20.10.1947
Kiel	31	997.7	leicht bew.	SE 4	10.4	9.6	12.9	11.3	10.2	8	0.2	6	1940	23.5	12.10.1978	-1.0	12.10.1975
Arkona	42	1000.6	leicht bew.	S 17	10.1	9.8	12.2	11.2	9.6	8	2.3	0.0	1951	19.4	12.10.1978	0.4	13.10.1973
Norderney	16	992.8	stark bew.	ESE 18	11.4	11.0	14.2	12.2	10.3	10	0.3	8	1947	22.9	12.10.1978	1.2	13.10.1973
Bremerhaven	11	995.1	stark bew.	E 17	11.8	10.0	14.9	11.9	10.4	9	0.2	2	1949	23.7	15.10.1990	0.1	13.10.1952
Cuxhaven	12	995.5	Regen	ESE 26	11.4	10.7	13.7	11.4	10.2	0	0.1	11	1946	23.0	12.10.1978	0.7	20.10.1951
Hamburg/Flugh.	16	997.1	wolkig	S 11	11.4	10.4	14.4	11.0	10.0	7	1.8	4	1891	23.3	11.10.1978	-4.2	11.10.1936
Lübeck	15	998.3	Regen	SE 9	9.3	8.5	13.8	10.6	8.3	5	1.5	4	1890	23.3	19.10.1921	-4.2	13.10.1992
Boltenhagen	17	997.8	Nebel	SE 15	10.2	9.9	13.8	11.2	9.5	8	2.2	5	1951	22.9	12.10.1978	-0.4	13.10.1992
Schwerin	67	997.8	wolkig	ESE 8	10.6	9.8	14.8	11.2	10.2	7	0.6	3	1946	23.1	11.10.1978	-1.6	13.10.1992
Warnemünde	10												1951	22.8	12.10.1978	-0.2	14.10.1973
Teterow	50	999.6	wolkig	SE 8	10.4	10.0	13.9	11.6	9.6	7	1.0	2	1947	22.4	12.10.1978	-3.3	13.10.1973
Barth	7	999.9	Nebel	SSE 5	9.1	9.1	14.3	11.0	8.9	7	1.8	0.8					
Greifswald	6	1000.5	leicht bew.	SSE 9	9.8	9.5	14.9	11.5	9.6	7	2.4	0.5	1951	22.1	12.10.1978	-2.5	13.10.1973
Ueckermünde	7	1001.9	Nebel	SSE 9	9.2	9.0	14.4	11.0	9.1	8	1.3	1					
Emden	12	992.4	Regen	E 24	11.8	11.8	15.6	11.9	10.2	8	2.0	14	1947	24.1	12.10.1978	-1.3	13.10.1973
Bremen/Flugh.	5	994.2	Regen	ESE 21	12.4	12.2	16.2	11.3	9.9	8	1.8	9	1890	22.8	15.10.1990	-5.0	11.10.1936
Soltau	78	996.7	nach Gewitt	ESE 11	11.0	11.0	15.3	10.5	8.9	7	0.7	4	1947	25.1	11.10.1978	-4.8	19.10.1972
Boizenburg	46	998.1	bedeckt	SE 15	10.0	10.0	14.2	10.7	9.2	9	0.7	3					
Lüchow	18	998.4	Regen	ESE 5	11.2	11.0	16.3	10.5	7.7	6	1.9	6	1955	23.0	12.10.1967	-5.4	17.10.1959
Seehausen/Altm.	23	999.0	leicht bew.	ESE 15	10.4	10.2	15.9	11.7	9.4	8	0.9	17					
Marnitz	87	998.8	wolkig	SE 8	10.1	9.8	14.9	11.7	9.8	6	X	4					
Neuruppin	39	1000.9	wolkig	SE 9	10.5	10.3	15.6	11.4	9.8	6	0.1	4					
Neubrandenburg	80	1000.6	leicht bew.	SE 18	10.1	9.8	13.9	11.2	9.6	9	2.0	3					
Angermünde	55	1001.9	Nebel	SSE 17	10.4	10.1	15.4	12.2	8.6	7	0.3	7	1951	23.3	12.10.1967	-4.2	13.10.1992
Lingen	26	991.6	nach Gewitt	E 5	13.2	12.6	17.1	12.6	11.5	10	2.5	3	1951	24.3	15.10.1990	-2.7	19.10.1972
Münst.-Osn./Flugh.	52	993.1	stark bew.	SE 13	15.0	13.2	17.6	12.6	11.7	10	2.2	0.0					
Osnabrück	97	993.5	bedeckt	SE 15	13.9	13.7	17.0	13.1	11.8	9	2.2	1	1952	24.3	15.10.1990	-3.5	13.10.1952
Bad Salzuflen	139	994.8	stark bew.	SSE 18	15.0	12.6	17.1	13.2	12.3	9	1.5	2	1935	23.7	14.10.1986	-2.8	19.10.1972
Hannover/Flugh.	59	996.0	nach Gewitt	ESE 15	13.5	13.5	17.6	13.0	11.5	7	2.7	3	1936	25.3	14.10.1986	-3.8	15.10.1943
Braunschweig	88	997.4	wolkig	SE 11	13.5	12.3	17.9	12.8	11.3	7	1.9	4	1891	24.0	11.10.1921	-4.4	20.10.1908
Gardelegen	48	998.4	stark bew.	SSE 18	12.2	11.7	17.6	12.1	10.3	8	0.5	1					
Magdeburg	84	998.9	wolkig	SE 15	11.6	10.6	19.5	13.5	10.3	7	2.7	0.1	1947	25.5	14.10.1990	-4.0	20.10.1947
Potsdam	99	1001.2	leicht bew.	SE 17	10.5	10.4	16.7	12.2	9.5	8	1.8	6	1893	24.7	11.10.1921	-6.3	20.10.1908
Berlin-Temp.	49	1001.7	leicht bew.	SSE 13	11.5	10.8	17.1	13.0	10.1	5	1.1	3	1876	24.4	13.10.1967	-5.0	20.10.1908
Lindenberg	112	1002.3	leicht bew.	ESE 11	10.0	9.8	16.4	12.9	9.9	9	0.3	4	1947	24.2	12.10.1967	-2.4	13.10.1973
Manschnow	16	1002.5	wolkig	SE 11	9.8	9.4	16.6	13.1	9.2	7	0.3	1					
Düsseldorf/Flugh.	41	991.9	Regen	SSE 30	16.9	13.8	19.4	15.6	12.7	10	2.2	0.4	1969	26.0	11.10.1970	-3.0	15.10.1971
Bocholt	24	990.8	stark bew.	S 9	15.5	13.9	17.7	13.8	12.8	10	3.6	0.7	1947	24.3	13.10.1990	-2.8	19.10.1947
Essen	161	992.3	stark bew.	SSW 26	17.6	11.5	18.1	15.1	13.4	8	3.4	0.1	1935	24.5	12.10.1990	-1.4	12.10.1952
Kahler Asten	859	-	stark bew.	S 28	10.3	9.3	12.8	10.8	9.9	9	1.7	0.6	1955	20.1	14.10.1990	-4.2	15.10.1971
Bad Lippspringe	158	993.9	stark bew.	SSE 26	16.0	12.3	17.7	14.4	13.2	8	1.7	0.3	1951	24.0	14.10.1990	-4.1	19.10.1972
Kassel	233	998.1	Regen	SSW 13	14.2	11.1	17.4	14.0	12.5	9	2.4	0.0	1951	23.7	15.10.1990	-2.9	19.10.1972
Göttingen	173	997.9	wolkig	S 9	14.2	10.5	18.8	14.4	12.7	10	3.3		1947	24.2	12.10.1978	-5.8	16.10.1951
Leinefelde	356	998.4	wolkig	SSE 9	12.6	11.2	16.6	13.1	10.9	7	1.8		1957	22.0	11.10.1979	-4.9	19.10.1972
Braunlage	610	999.5	stark bew.	NW 4	10.6	10.3	13.6	10.9	10.4	9	0.3	0.3	1936	22.9	11.10.1978	-4.2	19.10.1972
Brocken	1153	-	stark bew.	S 65	9.1	8.2	8.5	7.8	7.9	8		3	1951	18.6	11.10.1978	-5.7	13.10.1973
Artern	166	999.7	stark bew.	still 10	10.9	10.3	18.2	13.0	10.4	8	1.9		1954	24.9	12.10.1967	-4.0	19.10.1972
Leipzig/Flugh.	141	1000.0	leicht bew.	SE 21	11.6	10.6	17.3	13.9	11.0	9	1.4		1951	24.4	12.10.1967	-3.7	15.10.1959
Wittenberg	106	1000.8	leicht bew.	ESE 9	10.1	9.7	17.8	13.0	10.0	7	0.5	0.0	1951	24.0	12.10.1967	-3.4	19.10.1972
Oschatz	152	1001.2	leicht bew.	SE 9	10.3	10.2	18.3	14.1	10.1	7	3.0	0.1					
Dresden/Flugh.	230	1002.0	leicht bew.	SE 26	13.0	10.9	19.0	14.1	11.7	11	1.3	2	1917	24.1	14.10.1990	-3.5	19.10.1972
Doblerflug-Kir.	99	1002.0	leicht bew.	SSE 17	11.6	11.0	17.5	13.8	10.2	6	1.8	2					
Cottbus	69	1002.9	wolkig	SSE 11	11.2	10.2	18.0	13.9	11.1	7	1.0	4	1951	25.9	15.10.1990	-5.3	13.10.1992
Görlitz	238	1004.0	leicht bew.	S 18	13.6	10.7	16.4	13.2	12.3	9	3.1	2	1951	24.7	15.10.1990	-3.7	13.10.1973
Aachen	205	991.4	stark bew.	S 22	18.1	12.9	19.2	15.9	14.6	12	5.0	0.0	1891	25.6	17.10.1930	-2.0	19.10.1972
Nürnberg	629	995.4	Regen	S 26	13.3	11.6	15.1	12.8	12.1	12	2.1	0.1	1947	21.0	15.10.1990	-3.0	13.10.1973
Köln-Bonn/Flugh.	99	994.2	stark bew.	SE 18	16.9	12.2	20.1	16.2	14.9	13	1.7	0.0	1957	25.0	11.10.1970	-5.1	19.10.1972
Bendorf	132	995.8	stark bew.	ENE 17	14.5	14.2	18.8	15.4	14.0	13	1.0	0.7	1951	24.8	11.10.1967	-2.8	19.10.1955
Bad Marienberg	555	997.1	stark bew.	SSW 11	12.2	11.3	14.7	12.8	11.9	11	0.5	4	1963	20.8	12.10.1990	-2.4	18.10.1992
Gießen	195	997.8	wolkig	SE 5	14.7	11.6	17.5	14.6	13.8	11	0.3	0.5	1939	22.7	15.10.1990	-3.3	19.10.1972
Bad Hersfeld	225	998.9	stark bew.	WSW 4	10.2	9.7	17.6	13.2	9.8	8	1.2	0.0	1949	25.3	15.10.1990	-4.6	17.10.1951
Wasserkuppe	925	-	stark bew.	SSE 52	11.5	7.2	10.8	10.7	10.0	9		0.6	1936	21.8	18.10.1988	-4.2	17.10.1992
Meiningen	453	1000.1	wolkig	S 9	10.7	10.7	14.1	12.5	10.4	9		0.4					
Schmücke	942	-	stark bew.	S 26	10.6	7.9	10.3	10.0	9.6	8		0.2					