

# Wetterkarte

ISSN 0936-5818

D 7311 A

Amtsblatt des Deutschen Wetterdienstes

Erscheint täglich  
Nur Postbezug

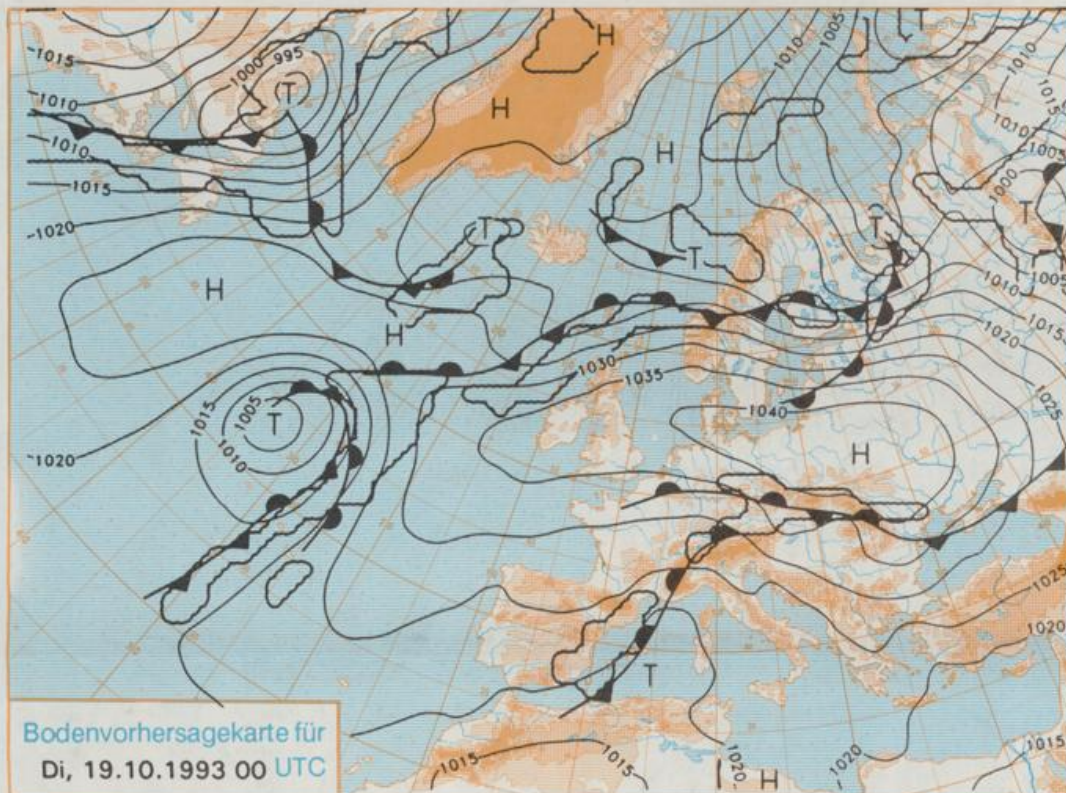
Druck und Verlag: Deutscher Wetterdienst, Zentralamt  
Frankfurter Straße 135, 63067 Offenbach am Main  
Postanschrift: 63004 (Postfach), Telefon: (069) 80 62-2283  
Telex: (069) 4152871, Telefax: (069) 80 62-2484  
Postgirokonto Frankfurt: BLZ 500 100 60, KINr. 490 31-606

Schutzgebühr monatlich DM 21,-  
einschließlich Versandkosten,  
Einzelpreis DM 1,-  
zuzüglich Versandkosten

Jahrgang 1993

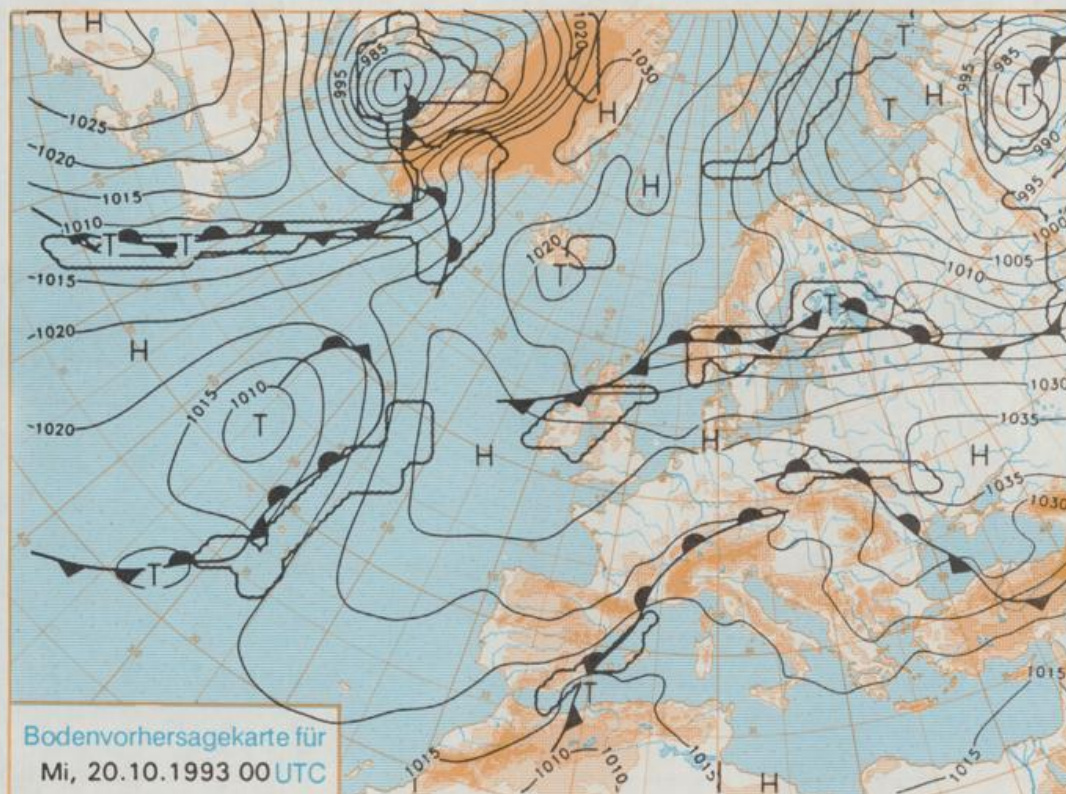
Sonntag, den 17. Oktober

Nummer 290



Bodenvorhersagekarte für  
Di, 19.10.1993 00 UTC

Stereographische Projektion 1 : 60 000 000 60°N



Bodenvorhersagekarte für  
Mi, 20.10.1993 00 UTC

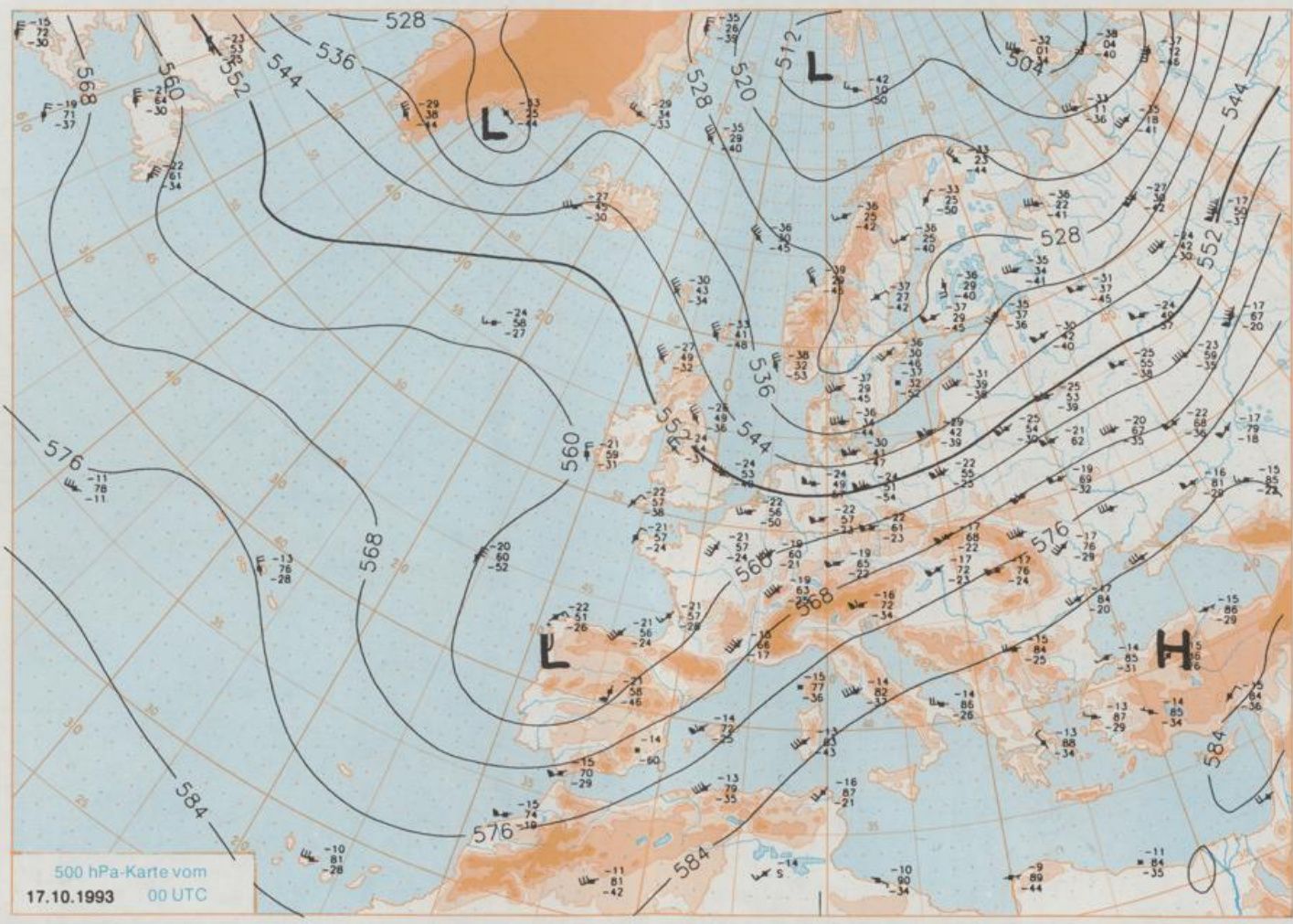
## Deutschland-Vorhersage für Dienstag, 19.10.1993

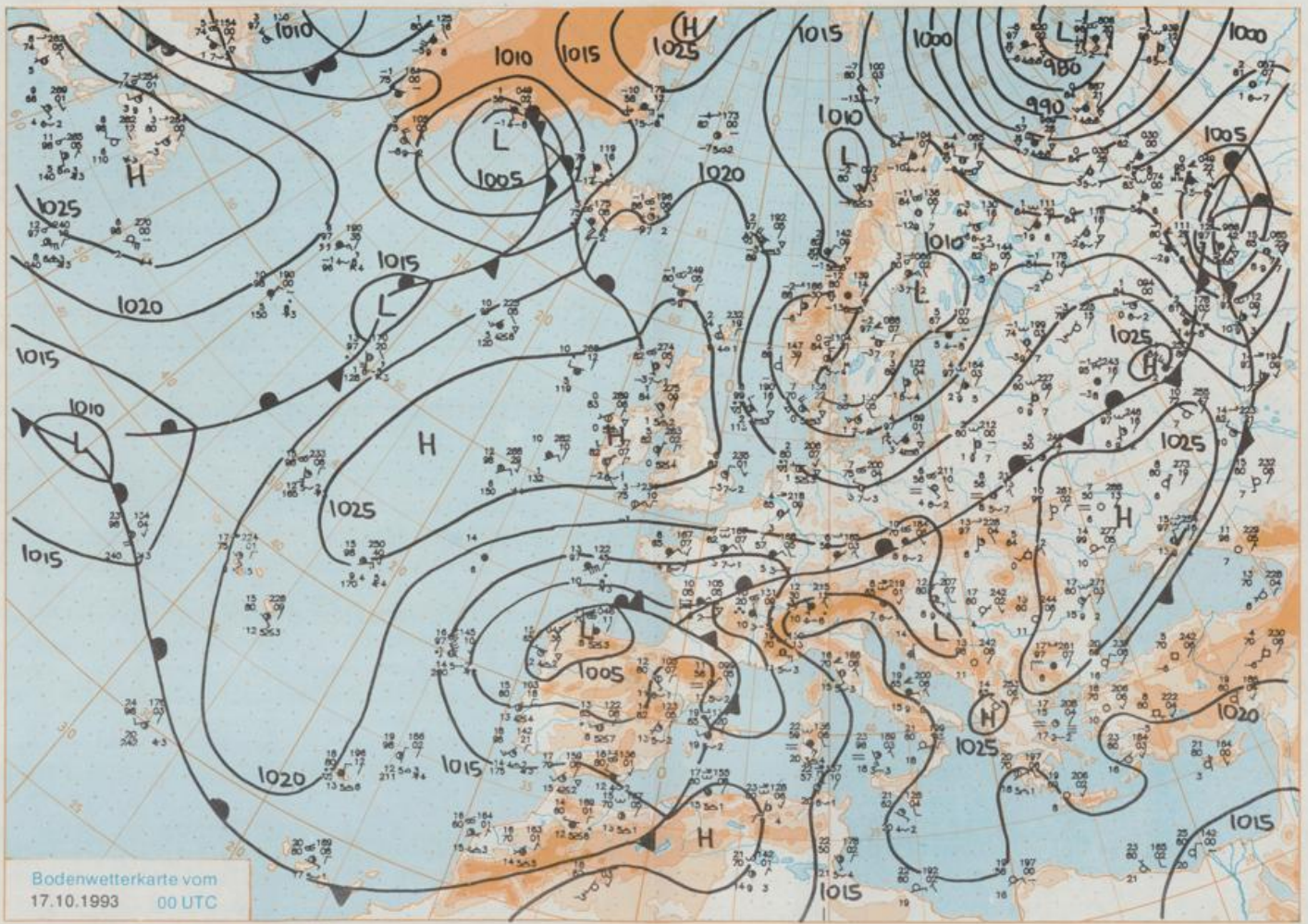
Die am Sonntag 00 UTC über Rußland, den Süden Deutschland und Frankreich verlaufende Warmfront eines Tiefs über Galicien kommt etwas nordwärts voran, schwächt sich aber ab. Gleichzeitig bildet sich über Süddeutschland eine neue Warmfront, die ebenfalls meist schwach ausgeprägt ist. So bestimmt verhältnismäßig milde Meeresluft das Wetter etwa südlich des Mains. Im Norden kommt die eingeflossene Meereskaltluft dagegen in den Bereich einer langgestreckten Hochdruckzone, die von Rußland bis zum Ostatlantik reicht.

Etwa südlich des Mains vorübergehend aufgelockerte, meist jedoch starke Bewölkung, aber nur gelegentlich Sprühregen. Im Norden nach Auflösung von Nebelfeldern wolkelig mit sonnigen Abschnitten und weitgehend niederschlagsfrei. Tiefsttemperaturen in der Nacht zu Dienstag 5 bis Null, im Norden Frost bis minus 2 Grad C. Tageshöchsttemperaturen im Norden um 6, im Süden um 10 Grad C. Schwacher bis mäßiger Wind aus nordöstlichen Richtungen.

## Weitere Aussichten für Mittwoch, 20.10.1993

Keine durchgreifende  
Wetteränderung.





Wettermeldungen von Sonntag, dem 17. Oktober 1993 06 UTC

Station	Bar.-höhe (m)	Luftdr. red.NN (hPa)	Wetter	Wind km/h	Temperatur (Grad C)					Sonne Vort. Std.	RR 24h mm	Schnee höhe cm	Extremwerte der Lufttemperatur					
					Luft 2 m	Taufpunkt	Max Vortag	Mittel Min 2 m	Nacht 5 cm				in der Dekade vom 11.10. bis 20.10.					
													seit	Tmax	Datum	Tmin	Datum	
Heigoland	8	1020.8	leicht bew.	NW 35	8.9	-0.9	9.4	7.6	6.2	4	3.8	2	1952	18.5	16.10.1987	3.0	18.10.1973	
List / Sylt	29	1019.2	leicht bew.	NW 46	6.1	0.8	8.3	6.6	5.0	1	5.9	6	1937	19.1	12.10.1978	1.0	12.10.1973	
Schleswig	48	1020.2	leicht bew.	W 13	2.6	1.2	9.1	4.5	2.1	0	6.0	2	1947	23.9	12.10.1978	-2.5	20.10.1947	
Kiel	31	1019.8	leicht bew.	SW 9	2.0	0.5	8.6	4.3	2.0	0	4.8	2	1940	23.5	12.10.1978	-1.0	12.10.1975	
Arkona	42	1017.3	wolkig	W 46	6.3	0.9	8.4	5.0	3.5	2	3.6	5	1951	19.4	12.10.1978	0.4	13.10.1973	
Norderney	16	1021.7	wolkig	NNW 30	9.1	1.5	9.8	7.6	6.6	5	4.5	0.2	1947	22.9	12.10.1978	1.2	13.10.1973	
Brumerhaven	11	1021.5	wolkig	W 15	3.8	1.4	8.5	6.0	2.6	1	4.0	0.9	1949	23.7	15.10.1990	0.1	13.10.1952	
Cuxhaven	12	1020.9	leicht bew.	WNW 11	7.1	2.6	8.8	5.8	4.8	2	4.4	9	1946	23.0	12.10.1978	0.7	20.10.1951	
Hamburg/Flugh.	16	1021.1	leicht bew.	WSW 5	1.7	0.0	9.9	5.6	1.4	-1	3.9	0.1	1891	23.3	11.10.1978	-4.2	11.10.1936	
Lübeck	15	1020.3	leicht bew.	SW 5	1.1	0.4	8.4	4.3	1.1	-2	3.3	2	1890	23.3	19.10.1921	-4.2	13.10.1992	
Boltenhagen	17	1019.3	leicht bew.	WSW 18	2.7	1.2	9.0	5.2	2.6	2	6.6	.	1951	22.9	12.10.1978	-0.4	13.10.1992	
Schwerin	67	1020.1	leicht bew.	SSW 13	1.7	0.1	8.7	5.2	1.7	0	2.7	0.0	1946	23.1	11.10.1978	-1.6	13.10.1992	
Warnemünde	10	1019.3	leicht bew.	SW 17	3.3	2.6	9.4	5.6	3.2	2	7.2	0.8	1951	22.8	12.10.1978	-0.2	14.10.1973	
Teterow	50	1019.6	leicht bew.	WSW 18	2.6	0.9	9.0	5.1	2.1	-0	6.9	0.0	1947	22.4	12.10.1978	-3.3	13.10.1973	
Barth	7	1018.5	leicht bew.	still	3.2	2.7	9.1	5.3	2.9	2	5.1	3						
Greifswald	6	1018.8	leicht bew.	SW 17	2.4	1.0	8.1	4.8	2.4	1	5.1	0.0	1951	22.1	12.10.1978	-2.5	13.10.1973	
Ueckermünde	7	1019.9	leicht bew.	SW 17	1.9	0.7	9.6	5.1	1.8	0	3.9	0.5						
Emden	12	1022.2	leicht bew.	SW 5	3.4	2.6	9.6	5.8	3.4	2	3.6	1	1947	24.1	12.10.1978	-1.3	13.10.1973	
Bremen/Flugh.	5	1022.2	leicht bew.	WNW 8	0.9	0.5	10.1	4.2	-0.3	-3	4.8	0.0	1890	22.8	15.10.1990	-5.0	11.10.1936	
Sothau	78	1022.8	leicht bew.	WNW 4	1.4	0.8	9.3	4.8	0.0	-2	4.4	0.1	1947	25.1	11.10.1978	-4.8	19.10.1972	
Boizenburg	46	1021.5	wolkig	WSW 17	1.2	0.7	9.8	4.8	1.1	1	4.0	0.1						
Lüchow	18	1021.1	wolkig	WSW 9	0.8	-0.1	9.8	5.6	0.5	-2	6.7	.	1955	23.0	12.10.1967	-5.4	17.10.1959	
Seehausen/Altm.	23	1021.2	leicht bew.	W 11	1.4	0.4	9.8	5.8	1.4	0	7.0	0.0						
Marnitz	87	1020.0	leicht bew.	W 13	1.1	0.3	8.5	4.9	1.1	0	X	1						
Neuruppin	39	1021.2	leicht bew.	WNW 8	1.5	0.5	10.5	5.2	1.3	-2	6.8	0.0						
Neubrandenburg	80	1020.1	leicht bew.	WSW 15	1.1	0.4	8.5	5.0	0.9	0	5.8	1						
Angermünde	55	1020.2	leicht bew.	W 15	2.4	1.0	9.6	5.8	2.3	1	7.6	0.1	1951	23.3	12.10.1967	-4.2	13.10.1992	
Lingen	26	1022.2	leicht bew.	still	-0.1	-0.8	9.6	4.2	-0.6	-2	2.5	0.0	1951	24.3	15.10.1990	-2.7	19.10.1972	
Münst.-Osn./Flugh.	52	1022.5	leicht bew.	SSW 4	-0.3	-0.3	10.0	5.2	-0.4	-3	5.6	0.1						
Osnabrück	97	1022.9	leicht bew.	NW 8	0.7	0.4	9.8	5.4	0.5	-2	3.8	0.2	1952	24.3	15.10.1990	-3.5	13.10.1952	
Bad Salzuflen	139	1022.7	leicht bew.	N 2	0.9	0.6	10.2	5.7	0.4	-1	4.5	0.0	1935	23.7	14.10.1986	-2.8	19.10.1972	
Hannover/Flugh.	59	1021.5	leicht bew.	WNW 11	0.6	0.1	9.0	6.2	0.3	-2	4.2	0.0	1936	25.3	14.10.1986	-3.8	15.10.1943	
Braunschweig	88	1021.6	leicht bew.	W 4	2.1	1.2	8.9	5.6	1.9	-0	4.8	0.9	1891	24.0	11.10.1921	-4.4	20.10.1908	
Gardelegen	48	1021.5	leicht bew.	SW 8	1.7	0.8	10.0	4.9	1.1	-1	4.4	0.5						
Magdeburg	84	1022.1	leicht bew.	WNW 4	0.8	-0.8	10.9	6.0	0.8	-3	5.7	.	1947	25.5	14.10.1990	-4.0	20.10.1947	
Potsdam	99	1021.7	leicht bew.	W 8	1.9	1.4	10.7	6.1	1.8	-1	6.1	.	1893	24.7	11.10.1921	-6.3	20.10.1908	
Berlin-Temp.	49	1021.0	leicht bew.	WNW 9	3.4	1.1	10.4	7.0	3.2	1	6.5	.	1876	24.4	13.10.1967	-5.0	20.10.1908	
Lindenberg	112	1021.4	leicht bew.	W 5	2.7	2.2	10.5	6.2	1.9	0	7.0	.	1947	24.2	12.10.1967	-2.4	13.10.1973	
Manschnow	16	1020.8	wolkig	WSW 5	2.3	1.5	10.8	6.3	2.1	-0	5.8	0.0						
Düsseldorf/Flugh.	41	1023.2	leicht bew.	NNE 8	0.7	0.7	10.1	4.9	0.6	-1	2.9	.	1969	26.0	11.10.1970	-3.0	15.10.1971	
Bocholt	24	1022.2	leicht bew.	SSE 2	0.2	-0.3	10.4	5.2	-0.2	-2	6.5	.	1947	24.3	13.10.1990	-2.8	19.10.1947	
Essen	161	1022.5	wolkig	ENE 11	2.9	0.8	9.4	6.2	2.9	0	3.2	.	1935	24.5	12.10.1990	-1.4	12.10.1952	
Kahler Asten	859	-	wolkig	NE 24	-1.5	-5.3	3.0	1.5	-1.7	-4	0.6	0.2	1955	20.1	14.10.1990	-4.2	15.10.1971	
Bad Lippspringe	158	1023.1	leicht bew.	NE 4	0.0	-0.1	8.8	4.9	-0.2	-2	2.7	0.0	1951	24.0	14.10.1990	-4.1	19.10.1972	
Kassel	233	1022.3	wolkig	NNE 4	2.0	1.0	6.7	4.7	2.0	-0	1.1	0.1	1951	23.7	15.10.1990	-2.9	19.10.1972	
Göttingen	173	1022.1	Nebel	NNE 4	1.6	0.9	7.8	4.3	1.5	-1	0.5	0.0	1947	24.2	12.10.1978	-5.8	16.10.1951	
Leinefelde	356	1022.3	leicht bew.	still	0.8	0.4	5.6	3.4	0.8	-0	0.4	0.4	1957	22.0	11.10.1979	-4.9	19.10.1972	
Braunlage	610	1021.9	leicht bew.	N 9	-0.5	-3.5	4.3	1.4	-0.8	-3	0.1	2	1936	22.9	11.10.1978	-4.2	19.10.1972	
Brocken	1153	-	wolkig	N 30	-3.7	-6.0	-1.1	-1.6	-3.8	-6	0.1	0.4	3	1951	18.6	11.10.1978	-5.7	13.10.1973
Artern	166	1022.1	stark bew.	NNE 4	1.1	0.6	8.6	4.6	0.9	-1	2.7	0.1	1954	24.9	12.10.1967	-4.0	19.10.1972	
Leipzig/Flugh.	141	1021.4	wolkig	N 9	2.5	1.8	10.8	6.0	2.4	0	4.7	.	1951	24.4	12.10.1967	-3.7	15.10.1959	
Wittenberg	106	1021.7	wolkig	still	0.8	0.0	10.6	5.2	0.8	-1	5.1	0.0	1951	24.0	12.10.1967	-3.4	19.10.1972	
Oschatz	152	1021.1	wolkig	NNW 5	3.1	2.9	11.1	5.9	2.5	0	3.5	0.0						
Dresden/Flugh.	230	1031.1	wolkig	W 4	2.8	1.9	11.7	6.6	2.7	-0	6.2	.	1917	24.1	14.10.1990	-3.5	19.10.1972	
Doberlug-Kir.	99	1021.5	stark bew.	still	0.8	0.6	10.8	6.1	0.8	-2	5.7	.						
Cottbus	69	1021.2	wolkig	still	1.9	1.2	11.5	6.4	1.1	-2	6.0	.	1951	25.9	15.10.1990	-5.3	13.10.1992	
Görlitz	238	1021.3	leicht bew.	NW 8	3.5	2.5	11.0	6.5	3.2	1	7.6	.	1951	24.7	15.10.1990	-3.7	13.10.1973	
Aachen	205	1022.3	wolkig	NE 4	2.9	2.1	9.3	5.9	2.8	2	0.8	.	1891	25.6	17.10.1930	-2.0	19.10.1972	
Nürnberg	629	1022.1	stark bew.	NNE 13	1.4	0.4	6.0	3.7	1.4	2	2.3	.	1947	21.0	15.10.1990	-3.0	13.10.1973	
Köln-Bonn/Flugh.	99	1022.4	wolkig	ESE 4	-0.1	-0.6	8.9	6.0	-0.1	-1	0.4	0.4	1957	25.0	11.10.1970	-5.1	19.10.1972	
Bendorf	132	1022.0	bedeckt	NNW 8	4.8	3.9	9.7	7.2	4.7	4	0.9	0.1	1951	24.8	11.10.1967	-2.8	19.10.1955	
Bad Marienberg	555	1022.3	stark bew.	NE 15	1.3	-1.0	6.3	4.1	1.0	1	.	1	1963	20.8	12.10.1990	-2.4	18.10.1992	
Gießen	195	1021.8	stark bew.	N 11	3.8	2.4	8.7	6.0	3.8	4	0.1	.	1939	22.7	15.10.1990	-3.3	19.10.1972	
Bad Hersfeld	225	1021.2	leicht bew.	N 9	4.0	2.7	8.2	5.5	4.0	3	0.5	.	1949	25.3	15.10.1990	-4.6	17.10.1951	
Wasserkuppe	925	-	stark bew.	NE 18	-0.3	-0.3	5.0	2.2	-1.4	-0	2.1	.	1936	21.8	18.10.1988	-4.2	17.10.1992	
Meiningen	453	1021.0	bedeckt	N 13	3.0	1.6	2.9	1.4	1.1	-0	0	.						
Schmücke	942	-	in Wolken	ENE 24	-0.4	-1.0	3.7	1.4	-0.4	-0	3.9	0.0	1967	25.1	15.10.1990	-5.0	19.10.1972	
Erfurt/Flugh.	323	1021.4	Nebel	NE 4	2.7	2.4	8.5	4.9	2.7	1	3.8	0.0						
Neuhaus a.R.	850	-	in															