

Wetterkarte

ISSN 0936-5818

D 7311 A

Amtsblatt des Deutschen Wetterdienstes

Erscheint täglich
Nur Postbezug

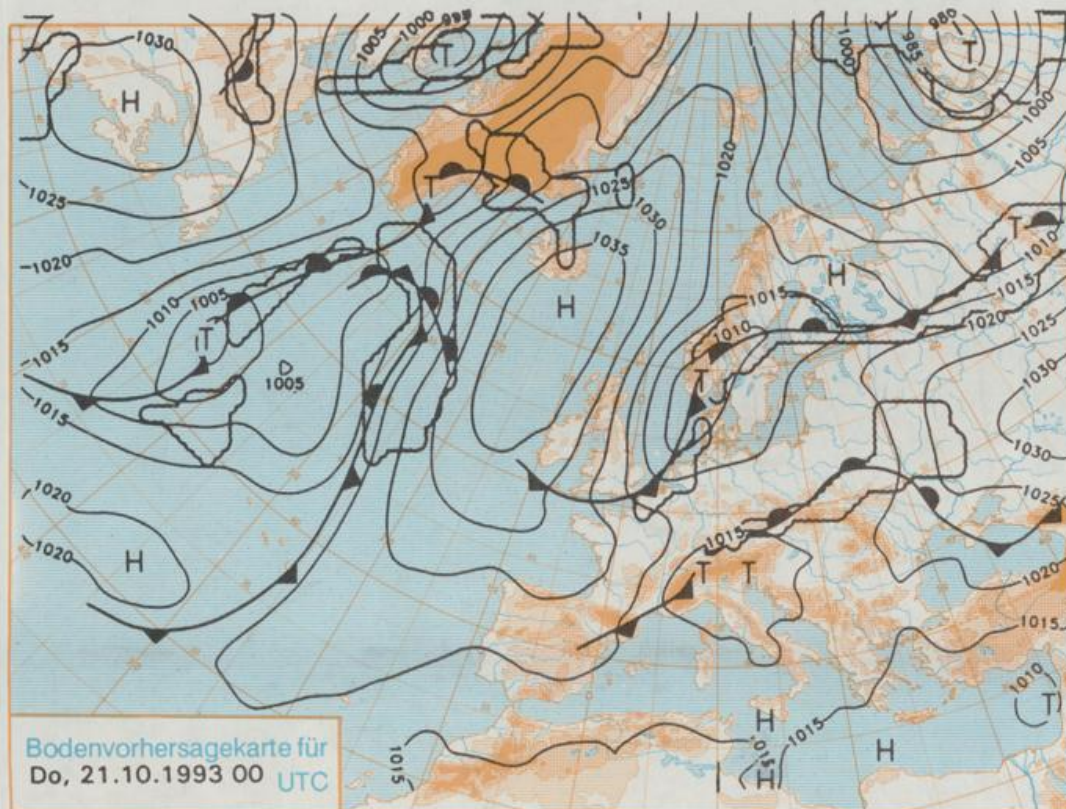
Druck und Verlag: Deutscher Wetterdienst, Zentralamt
Frankfurter Straße 135, 63087 Offenbach am Main
Postanschrift: 63004 (Postfach), Telefon: (069) 80 62-2283
Telefax: (069) 4152871, Telefax: (069) 80 62-2484
Postgirokonto Frankfurt: BLZ 500 100 60, KfNr. 490 31-606

Schutzgebühr monatlich DM 21,-
einschließlich Versandkosten,
Einzelpreis DM 1,-
zuzüglich Versandkosten

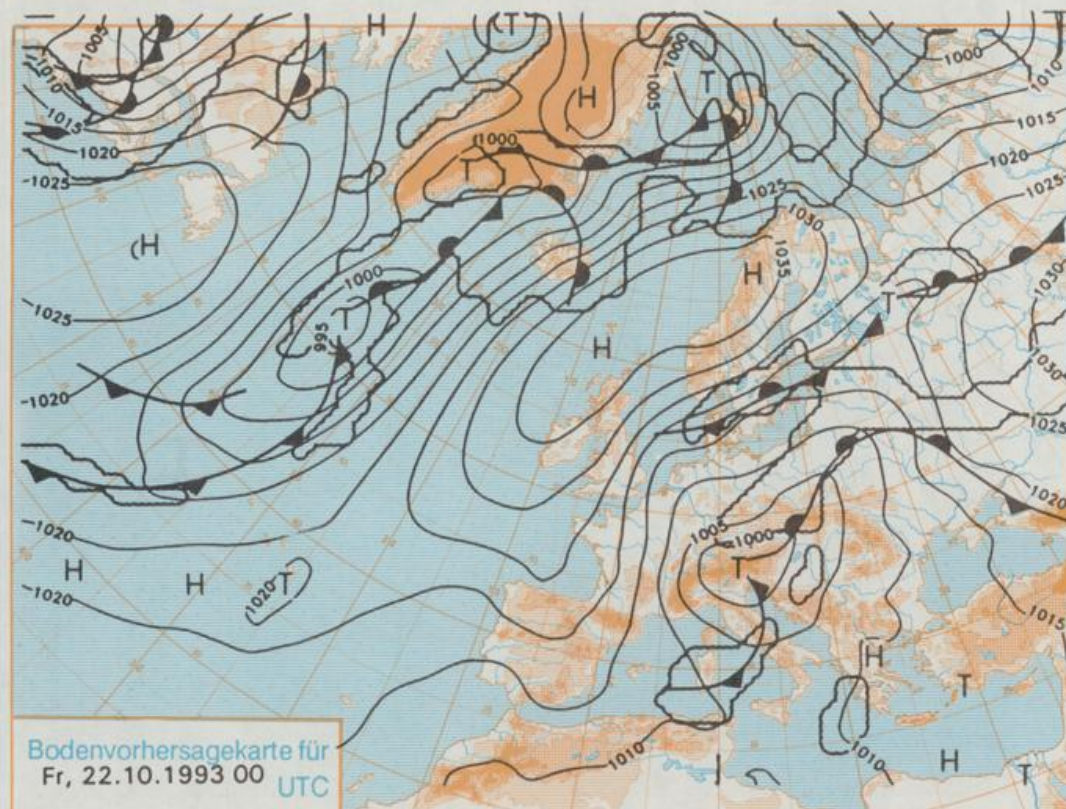
Jahrgang 1993

Dienstag, den 19. Oktober

Nummer 292



Stereographische Projektion 1 : 60 000 000 60°N



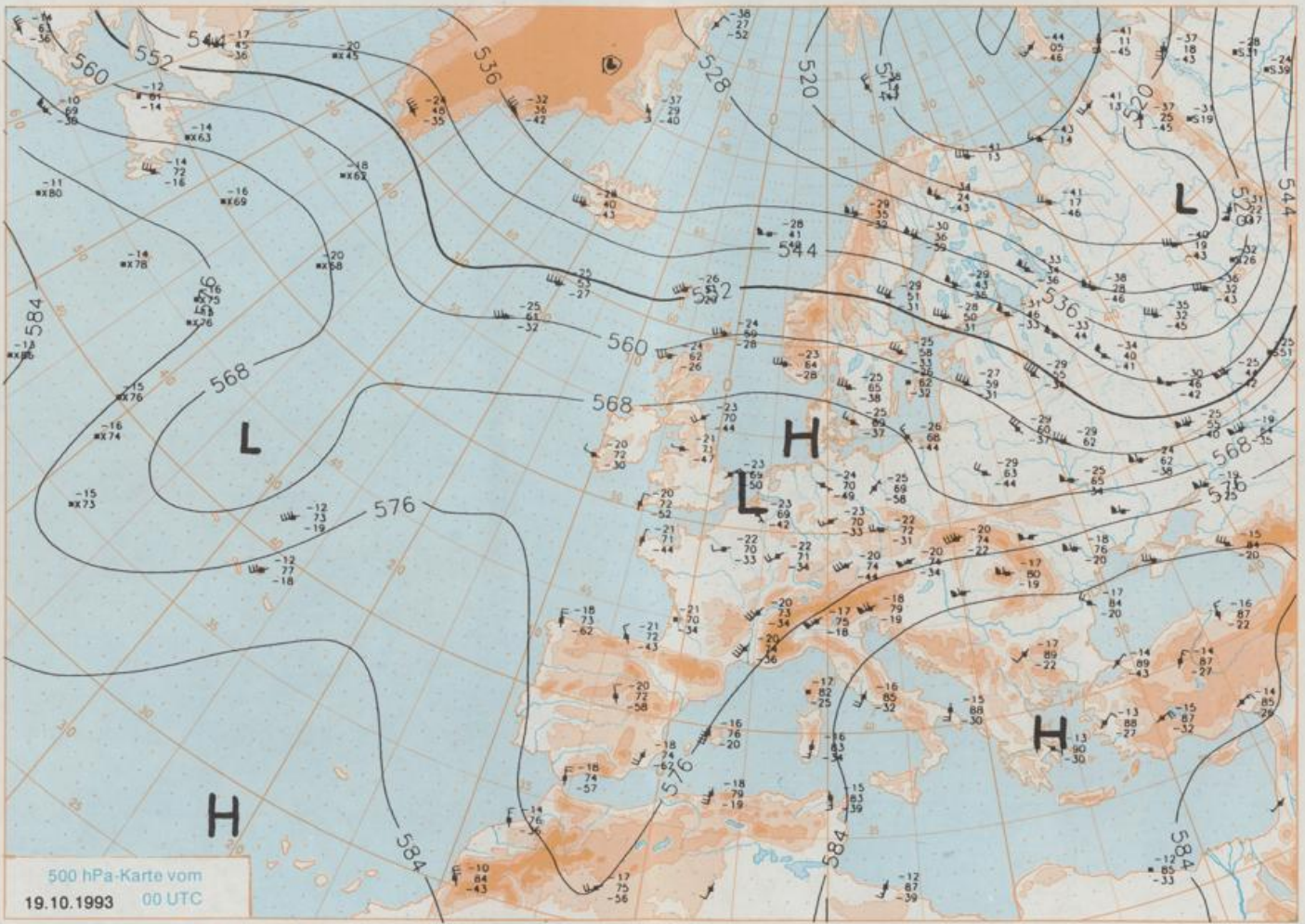
Deutschland-Vorhersage für Donnerstag, 21.10.1993

Das am Dienstag 00 UTC noch wetterbestimmende, vom Schwarzen Meer zu den Britischen Inseln reichende Hoch zieht sich bis Donnerstag nach Rußland zurück. An der Vorderseite eines über Westeuropa ins Mittelmeer abtropfenden Trogos dringen dann atlantische Tiefausläufer nach Mittel- und Südeuropa vor.

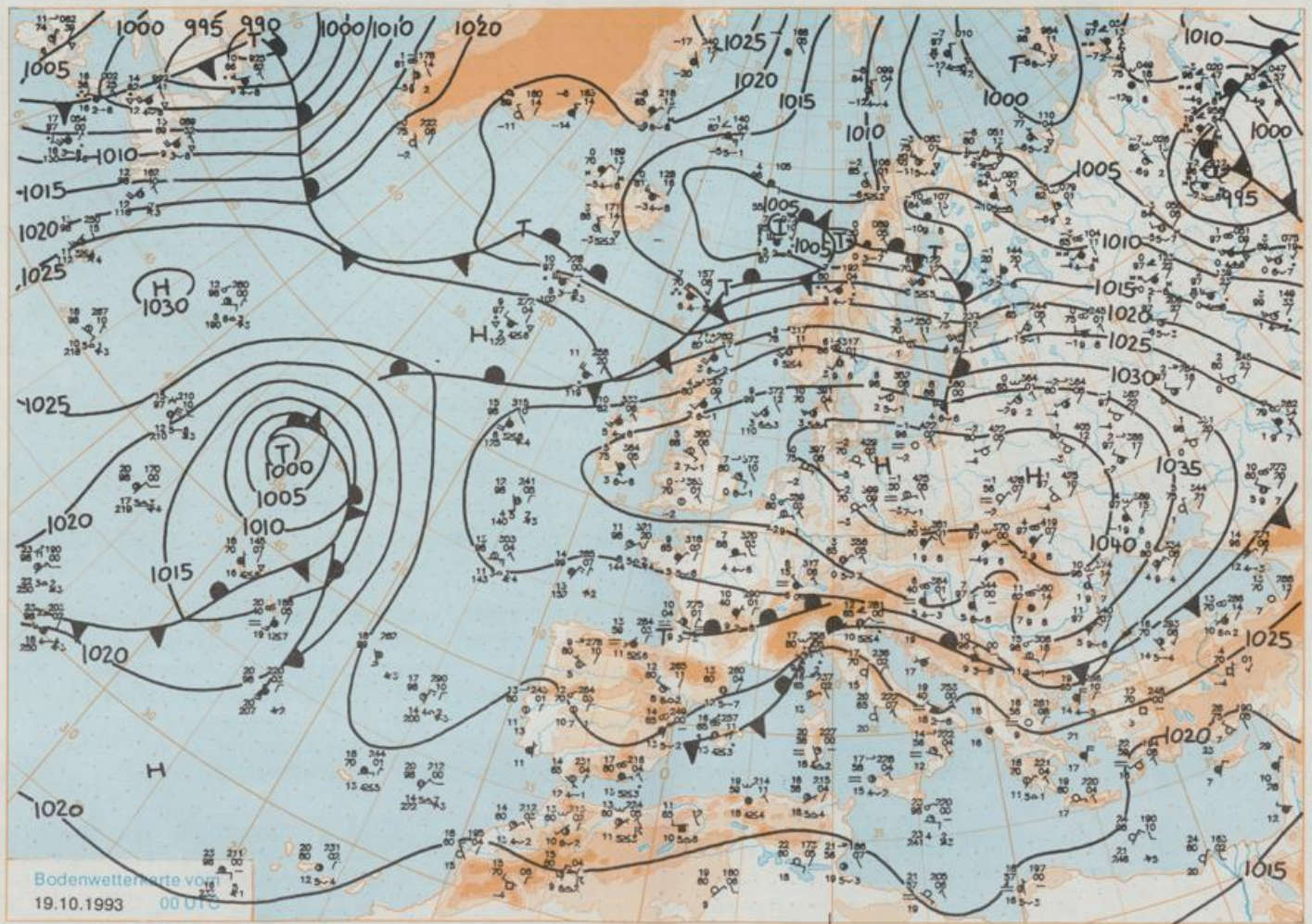
In ganz Deutschland überwiegend stark bewölkt. Nur in Mecklenburg-Vorpommern noch weitgehend trocken, sonst verbreitet Regen oder Schauer. Tiefsttemperaturen in der Nacht zu Donnerstag Null bis plus 4 Grad C. Höchsttemperaturen 7 bis 10 Grad C. Schwacher bis mäßiger Wind aus unterschiedlichen Richtungen.

Weitere Aussichten für Freitag, 22.10.1993

Weiterhin unbeständig und kühl.



Stereographische Projektion 1 : 30 000 000 60°N



Stereographische Projektion 1 : 30 000 000 60°N

Wettermeldungen von Dienstag, dem 19. Oktober 1993 06 UTC

Station	Bar.-höhe (m)	Luftdr. red.NN (hPa)	Wetter	Wind km/h	Temperaturen (Grad C)					Sonne Vort. Std.	RR 24h mm	Schnee höhe cm	Extremwerte der Lufttemperatur in der Dekade vom 11.10. bis 20.10.					
					Temperatur (Grad C)		Temperatur (Grad C)						Tmax	Datum	Tmin	Datum		
					Tau-punkt	Max	Mittel	Min	Nacht									
Helgoland	8	1038.6	wolkenlos	SSE 26	7.1	-0.7	8.6	7.7	7.0	5	9.9		1952	18.5	16.10.1987	3.0	18.10.1973	
List / Sylt	29	1038.9	wolkenlos	S 21	5.7	1.8	8.6	5.8	4.0	-2	9.6		1937	19.1	12.10.1978	1.0	12.10.1973	
Schleswig	48	1040.2	wolkenlos	SE 5	-2.1	-2.7	9.0	2.1	-2.1	-5	10.0		1947	23.9	12.10.1978	-2.5	20.10.1947	
Kiel	31	1040.1	wolkenlos	ESE 4	-0.2	-2.2	10.3	2.0	-0.7	-5	9.3		1940	23.5	12.10.1978	-1.0	12.10.1975	
Arkona	42	1040.7	leicht bew.	SW 21	0.8	-1.2	7.8	4.0	0.8	-2	9.6		1951	19.4	12.10.1978	0.4	13.10.1973	
Norderney	16	1038.1	wolkenlos	ENE 15	1.7	-1.7	8.6	4.6	1.7	0	9.9		1947	22.9	12.10.1978	1.2	13.10.1973	
Bremerhaven	11	1038.3	wolkenlos	E 11	0.0	-3.0	8.6	4.1	-0.1	-3	9.5		1949	23.7	15.10.1990	0.1	13.10.1952	
Cuxhaven	12	1039.1	wolkenlos	SE 17	1.4	-1.1	8.7	5.5	1.4	-1	9.6		1946	23.0	12.10.1978	0.7	20.10.1951	
Hamburg/Flugh.	16	1039.5	wolkenlos	still	-1.8	-3.8	9.5	2.1	-2.2	-6	8.4		1891	23.3	11.10.1978	-4.2	11.10.1936	
Lübeck	15	1039.7	wolkenlos	still	-4.4	-5.3	10.2	1.1	-4.6	-7	8.1		1890	23.3	19.10.1921	-4.2	13.10.1992	
Boltenhagen	17	1039.8	wolkenlos	SSE 9	1.4	0.1	8.6	3.8	0.4	-2	9.6		1951	22.9	12.10.1978	-0.4	13.10.1992	
Schwerin	67	1039.7	wolkenlos	E 5	0.7	-1.6	9.2	3.6	0.6	-5	9.3		1946	23.1	11.10.1978	-1.6	13.10.1992	
Warnemünde	10	1040.7	wolkenlos	SSE 8	-0.1	-0.5	9.0	4.4	-0.1	-4	8.4		1951	22.8	12.10.1978	-0.2	14.10.1973	
Teterow	50	1040.3	wolkenlos	still	-2.1	-3.0	9.7	2.8	-2.1	-7	8.9		1947	22.4	12.10.1978	-3.3	13.10.1973	
Barth	7	1040.9	wolkenlos	still	-2.2	-2.2	10.1	2.5	-2.3	-5	9.2							
Greifswald	6	1040.7	wolkenlos	S 5	-3.9	-4.4	9.6	1.4	-4.2	-7	8.0		1951	22.1	12.10.1978	-2.5	13.10.1973	
Ueckermünde	7	1041.6	wolkenlos	S 8	-2.1	-3.2	8.9	1.7	-2.9	-7	7.0							
Emden	12	1037.5	wolkenlos	ENE 15	-2.3	-3.2	9.7	2.4	-2.3	-4	9.3		1947	24.1	12.10.1978	-1.3	13.10.1973	
Bremen/Flugh.	5	1038.0	wolkenlos	E 13	-1.8	-3.0	8.8	2.5	-2.1	-4	9.8		1890	22.8	15.10.1990	-5.0	11.10.1936	
Sothau	78	1038.9	wolkenlos	E 11	-0.9	-2.9	9.0	0.9	-1.1	-3	9.8		1947	25.1	11.10.1978	-4.8	19.10.1972	
Boizenburg	46	1040.0	wolkenlos	ESE 8	-1.8	-3.0	8.7	2.8	-1.8	-3	8.8							
Lüchow	18	1039.3	wolkenlos	ENE 4	-2.0	-3.3	9.4	1.0	-2.8	-4	9.7		1955	23.0	12.10.1967	-5.4	17.10.1959	
Seehausen/Altm.	23	1039.8	wolkenlos	still	-5.3	-6.4	9.6	0.2	-5.4	-8	9.9							
Marnitz	87	1040.0	wolkenlos	still	-4.3	-4.7	9.2	1.3	-4.5	-9	X							
Neuruppin	39	1040.6	wolkenlos	E 8	-0.6	-2.2	9.4	4.2	-0.6	-3	8.2							
Neubrandenburg	80	1041.1	wolkenlos	E 8	-2.4	-3.4	9.6	3.6	-2.4	-4	9.0							
Angermünde	55	1041.0	Nebel	N 4	-3.7	-4.3	9.1	2.0	-4.2	-7	8.4		1951	23.3	12.10.1967	-4.2	13.10.1992	
Lingen	26	1035.8	leicht bew.	NE 8	-1.5	-2.9	9.3	2.6	-1.6	-3	9.5		1951	24.3	15.10.1990	-2.7	19.10.1972	
Münst.-Osn./Flugh.	52	1035.6	leicht bew.	ENE 11	-0.6	-2.8	8.4	3.9	-0.8	-3	8.6							
Osnabrück	97	1037.0	wolkenlos	E 9	-1.9	-2.5	7.6	2.2	-2.5	-6	9.2		1952	24.3	15.10.1990	-3.5	13.10.1952	
Bad Salzungen	139	1036.5	leicht bew.	NE 9	-0.8	-3.0	8.4	2.0	-0.8	-3	9.6		1935	23.7	14.10.1986	-2.8	19.10.1972	
Hannover/Flugh.	59	1037.5	wolkenlos	ENE 9	-2.9	-3.4	7.9	1.9	-3.4	-5	9.9		1936	25.3	14.10.1986	-3.8	15.10.1943	
Braunschweig	88	1038.1	wolkenlos	E 9	-1.4	-2.8	8.0	1.7	-3.0	-7	9.4		1891	24.0	11.10.1921	-4.4	20.10.1906	
Gardelegen	48	1039.1	wolkenlos	NE 4	-3.9	-4.8	9.1	-0.1	-5.5	-7	9.6							
Magdeburg	84	1038.9	wolkenlos	ENE 8	-1.0	-3.3	9.8	2.8	-1.0	-5	9.9		1947	25.5	14.10.1990	-4.0	20.10.1947	
Potsdam	99	1039.9	wolkenlos	E 17	-2.0	-3.3	9.4	2.0	-2.0	-6	9.5		1893	24.7	11.10.1921	-6.3	20.10.1908	
Berlin-Temp.	49	1040.0	wolkenlos	E 9	-0.6	-3.1	8.7	3.4	-0.9	-5	9.7		1876	24.4	13.10.1967	-5.0	20.10.1908	
Lindenberg	112	1040.0	wolkenlos	ENE 13	-0.6	-3.4	8.8	3.6	-0.7	-1	9.8		1947	24.2	12.10.1967	-2.4	13.10.1973	
Manschnow	16	1040.5	wolkenlos	ENE 13	-2.8	-4.1	9.3	1.6	-3.3	-6	9.4							
Düsseldorf/Flugh.	41	1034.1	wolkig	NNE 8	-0.1	-0.4	9.6	3.2	-1.4	-3	9.9		1969	26.0	11.10.1970	-3.0	15.10.1971	
Bocholt	24	1034.6	leicht bew.	E 9	-0.7	-2.3	8.5	3.0	-0.7	-3	8.9		1947	24.3	13.10.1990	-2.8	19.10.1947	
Essen	161	1034.7	stark bew.	E 11	0.7	-1.9	8.0	3.7	-0.1	-2	9.9		1935	24.5	12.10.1990	-1.4	12.10.1952	
Kahler Asten	859	-	wolkig	ESE 24	-2.2	-4.3	2.3	-1.4	-3.0	-5	8.1		1955	20.1	14.10.1990	-4.2	15.10.1971	
Bad Lippspringe	158	1035.7	leicht bew.	E 5	1.7	-1.8	7.8	4.0	1.4	-2	9.8		1951	24.0	14.10.1990	-4.1	19.10.1972	
Kassel	233	1036.4	leicht bew.	N 8	-0.2	-2.3	7.4	3.1	-0.2	-4	9.7		1951	23.7	15.10.1990	-2.9	19.10.1972	
Göttingen	173	1037.4	leicht bew.	ENE 2	-2.9	-3.8	8.6	1.2	-3.0	-5	8.7		1947	24.2	12.10.1978	-5.8	16.10.1951	
Leinefelde	356	1037.1	wolkenlos	E 13	-1.9	-3.3	5.7	1.4	-1.9	-3	9.8		1957	22.0	11.10.1979	-4.9	19.10.1972	
Braunlage	610	1037.6	wolkenlos	ENE 13	-2.0	-4.3	4.0	0.0	-2.8	-5	9.2		1936	22.9	11.10.1978	-4.2	19.10.1972	
Brocken	1153	-	wolkenlos	SE 55	-3.6	-6.6	1.7	-3.6	-4.9	-6	8.8		2	1951	18.6	11.10.1978	-5.7	13.10.1973
Artern	166	1038.0	wolkenlos	ENE 11	-3.0	-4.3	8.2	1.9	-3.0	-5	9.8		1954	24.9	12.10.1967	-4.0	19.10.1972	
Leipzig/Flugh.	141	1037.5	wolkenlos	E 11	-2.2	-3.3	8.2	1.6	-2.4	-3	8.1		1951	24.4	12.10.1967	-3.7	15.10.1959	
Wittenberg	106	1038.5	wolkenlos	ENE 11	-1.1	-3.5	9.0	3.6	-1.1	-3	9.8		1951	24.0	12.10.1967	-3.4	19.10.1972	
Oschatz	152	1037.7	wolkenlos	NE 8	-2.9	-3.5	8.7	2.5	-2.9	-5	9.2							
Dresden/Flugh.	230	1038.0	wolkenlos	E 8	-1.5	-2.9	7.6	1.7	-1.8	-6	9.1		1917	24.1	14.10.1990	-3.5	19.10.1972	
Doberslug-Kir.	99	1038.7	wolkenlos	E 15	-2.4	-3.2	8.2	0.7	-2.7	-7	9.3							
Cottbus	69	1039.6	wolkenlos	E 9	-2.1	-4.1	8.7	2.1	-2.1	-5	9.4		1951	25.9	15.10.1990	-5.3	13.10.1992	
Görlitz	238	1038.8	wolkenlos	ENE 13	-1.2	-2.3	7.4	2.3	-1.2	-3	8.8		1951	24.7	15.10.1990	-3.7	13.10.1973	
Aachen	205	1032.6	wolkig	ENE 4	3.3	0.6	10.0	4.3	1.2	-1	10.0		1891	25.6	17.10.1930	-2.0	19.10.1972	
Nürnberg	629	1033.4	wolkig	E 13	0.2	-1.6	4.4	1.2	0.0	-1	7.0		1947	21.0	15.10.1990	-3.0	13.10.1973	
Köln-Bonn/Flugh.	99	1034.0	stark bew.	ESE 8	3.7	-0.4	10.5	3.4	1.8	-1	10.1		1957	25.0	11.10.1970	-5.1	19.10.1972	
Bendorf	132	1033.9	stark bew.	ENE 4	4.0	0.7	10.0	5.4	3.5	1	7.2		1951	24.8	11.10.1967	-2.8	19.10.1955	
Bad Marienberg	555	1034.3	stark bew.	ESE 13	0.7	-1.6	5.7	1.3	-0.2	-2	10.0		1963	20.8	12.10.1990	-2.4	18.10.1992	
Gießen	195	1035.4	stark bew.	N 4	1.7	-1.1	9.2	3.6	1.1	-0	8.1		1939	22.7	15.10.1990	-3.3	19.10.1972	
Bad Hersfeld	225	1036.3	leicht bew.	NNE 5	-0.6	-1.9	7.9	3.5	-0.6	2	9.6		1949	25.3	15.10.1990	-4.6	17.10.1951	
Wasserkuppe	925	-	leicht bew.	ESE 33	-2.7	-4.5	1.7	-1.0	-2.7	-4	5.4		1936	21.8	18.10.1988	-4.2	17.10.1992	
Meiningen	453	1036.1	wolkenlos	still	-0.7	-3.6	5.7	2.4	-0.7	-6	7.2							
Schmücke	942	-	leicht bew.	E 18	-2.5	-4.5	0.8	-2.0	-3.4	-4	4.4							
Erfurt/Flugh.	323	1036.9	wolkenlos	still	-2.1	-3.3	6.1	1.8	-2.3	-4	9.1		1967	25.1	15.10.1990	-5.0	19.10.1972	
Neuhaus a.R.	850	-	leicht bew.	SE 8	-2.9	-3.3	0.7	-1.2	-3.2	-5	3.1							
Gera-Leumnitz	312	1037.4	leicht bew.	still	-3.0	-4.8</												