

# Wetterkarte

ISSN 0936-5818

D 7311 A

Amtsblatt des Deutschen Wetterdienstes

Erscheint täglich  
Nur Postbezug

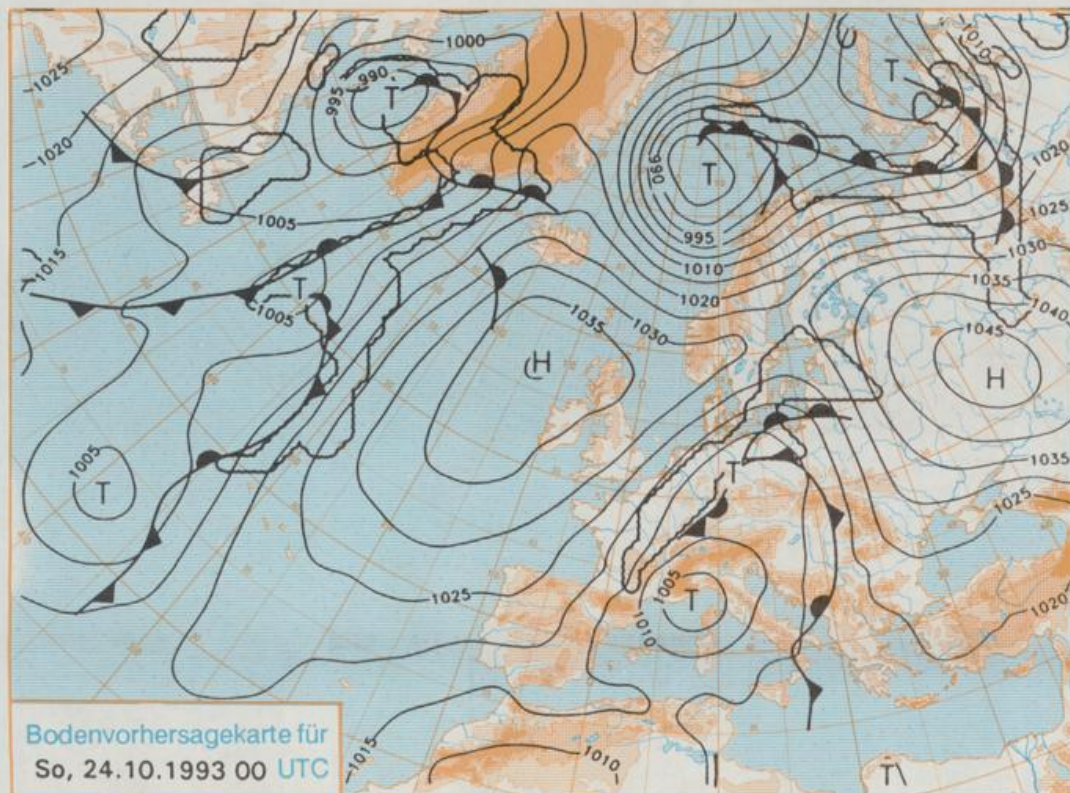
Druck und Verlag: Deutscher Wetterdienst, Zentralamt  
Frankfurter Straße 135, 63067 Offenbach am Main  
Postanschrift: 63004 (Postfach), Telefon: (069) 80 82-2283  
Telex: (069) 4152871, Telefax: (069) 80 82-2484  
Postgirokonto Frankfurt: BLZ 500 100 60, KfNr. 490 31-606

Schutzgebühr monatlich DM 21,-  
einschließlich Versandkosten,  
Einzelpreis DM 1,-  
zuzüglich Versandkosten

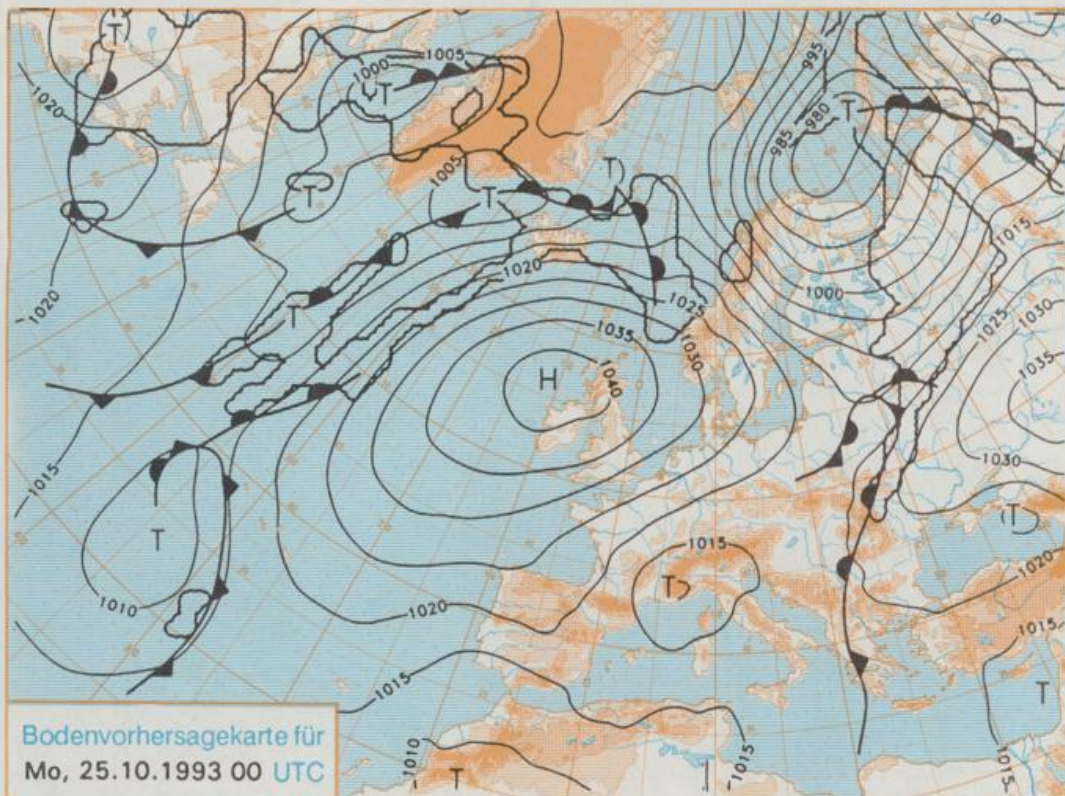
Jahrgang 1993

Freitag, den 22. Oktober

Nummer 295



Stereographische Projektion 1 : 60 000 000 60°N



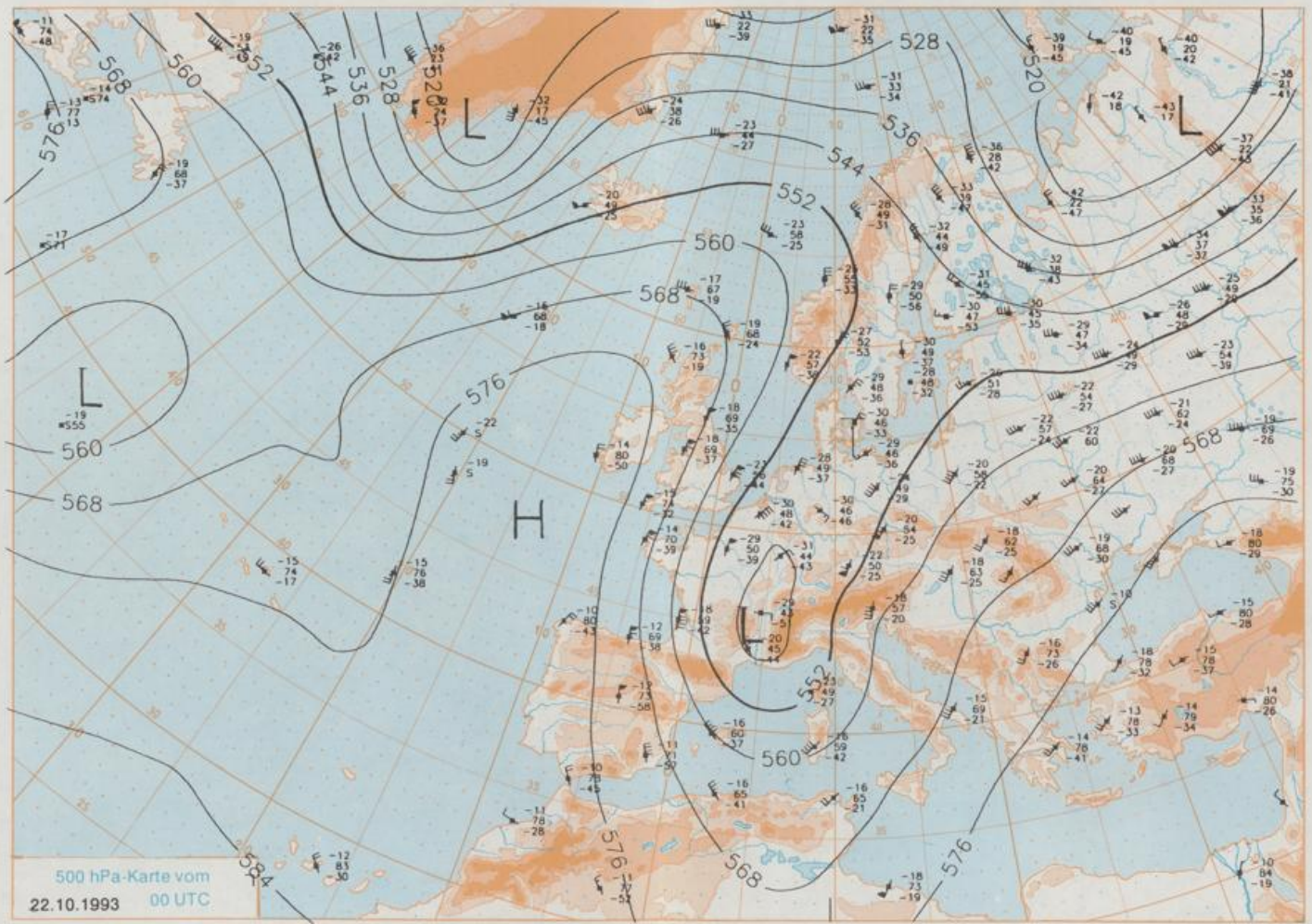
## Deutschland-Vorhersage für Sonntag, 24.10.1993

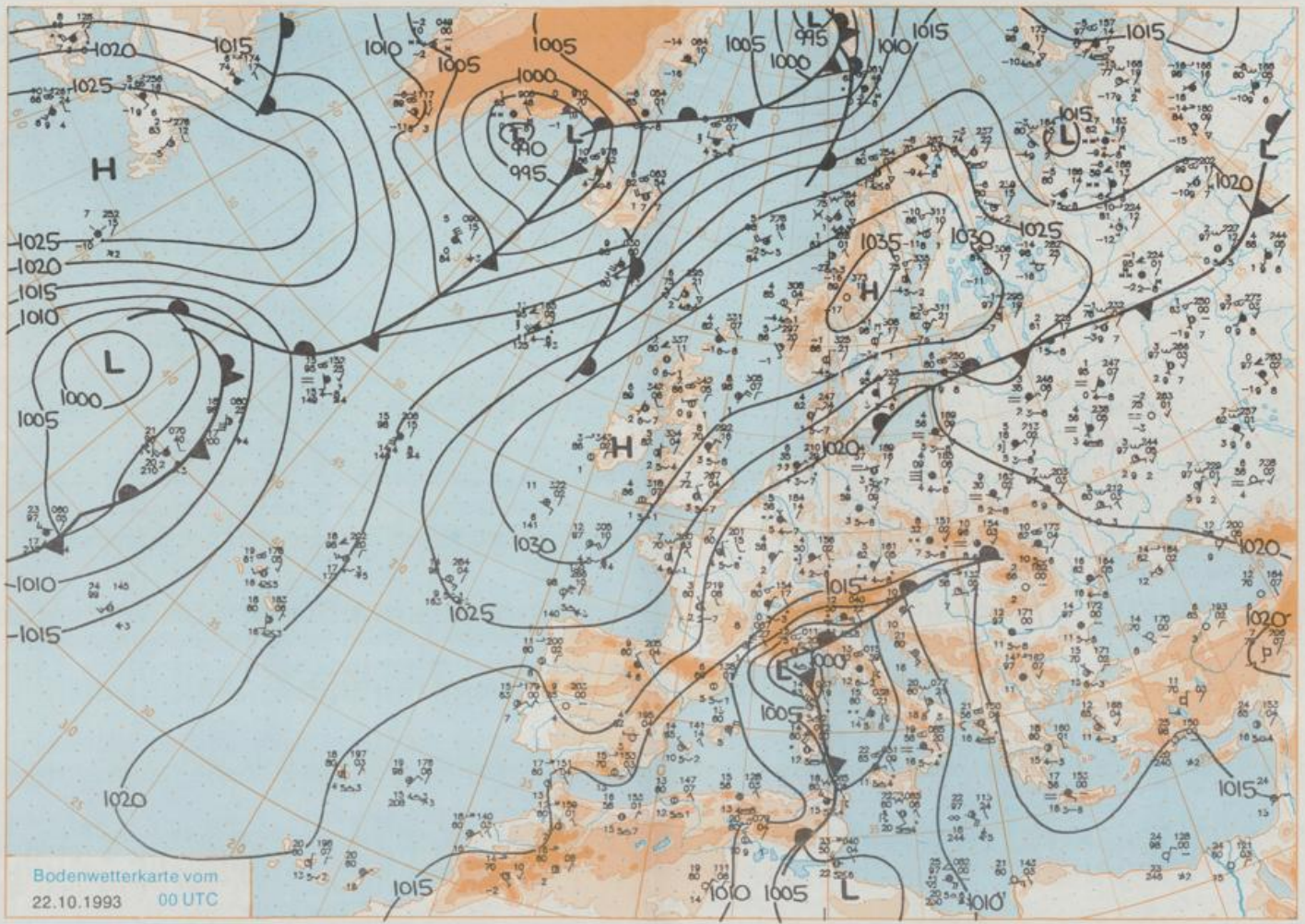
Bereits am Freitag 00 UTC hat sich aus einem scharfen Höhentrog ein Tief über dem Golf von Genua entwickelt. Über Nordeuropa erstreckte sich eine Hochdruckzone, die von Nordwestrußland bis zum Ostatlantik reichte. Diese Luftdruckverteilung bleibt auch über das Wochenende erhalten: An der Nordostseite der Genuazyklone gleitet feuchtwarme Luft auf die bodennahe Kaltluft über Deutschland auf.

Im Südosten wolkig mit vorübergehenden Aufheiterungen und meist niederschlagsfrei. Sonst stark bewölkt bis bedeckt und vor allem in der Mitte und im Osten zeitweise Regen oder Sprühregen. Tiefstwerte um 3 Grad C. Höchsttemperaturen zwischen 6 Grad C im Norden und 11 Grad C im Südosten. Schwacher bis mäßiger, im Norden frischer Wind um Nordost.

## Weitere Aussichten für Montag, 25.10.1993

Teils trüb, teils aufgeheitert und meist niederschlagsfrei. Wenig geänderte Temperaturen.





Wettermeldungen von Freitag, dem 22. Oktober 1993 06 UTC

Station	Bar.-höhe (m)	Luftdr. red.NN (hPa)	Wetter	Wind km/h	Temperaturen (Grad C)					Sonne Vort. Std.	RR 24h mm	Schnee höhe cm	Extremwerte der Lufttemperatur				
					Luft 2 m	Tau-punkt	Max Vortag	Mittel Min 2 m	Nacht 5 cm				in der Dekade vom 21.10. bis 31.10.	Tmax Datum	Tmin Datum		
																2 m	2 m
Helgoland	8	1025.1	stark bew.	NE 44	7.8	5.1	11.1	8.6	7.1	8	1.9	1	1952	17.6	22.10.1989	2.2	29.10.1979
List / Sylt	29	1026.6	leicht bew.	N 31	4.3	2.9	9.2	6.1	3.2	2	2.0	0.2	1937	17.4	22.10.1989	-1.2	31.10.1950
Schleswig	48	1025.3	stark bew.	NNE 18	5.9	3.6	7.2	5.6	5.1	4	0.4	0	1947	18.9	22.10.1989	-3.1	25.10.1951
Kiel	31	1023.9	stark bew.	NE 26	6.3	2.8	8.5	6.3	5.8	4	0.7	0	1940	19.5	23.10.1943	-2.0	23.10.1992
Arkona	42	1022.0	stark bew.	ENE 46	7.3	5.7	5.4	5.2	5.4	4	0.6	6	1951	18.3	22.10.1989	-1.3	31.10.1992
Norderney	16	1024.8	stark bew.	NE 46	8.3	4.8	10.1	8.6	7.8	7	1.7	3	1947	19.5	22.10.1977	-1.5	31.10.1950
Bremerhaven	11	1023.9	stark bew.	NNE 17	6.8	3.8	10.0	7.4	5.2	4	2.1	1	1949	20.2	22.10.1989	-2.1	31.10.1950
Cuxhaven	12	1024.7	stark bew.	NNE 35	7.0	4.3	9.4	6.9	5.9	5	2.9	0.9	1946	19.6	22.10.1989	-2.4	31.10.1950
Hamburg/Flugh.	16	1023.3	wolkig	N 9	3.2	2.3	7.0	6.0	3.0	-1	0.0	0	1981	20.2	22.10.1989	-5.9	28.10.1940
Lübeck	15	1023.0	stark bew.	NNE 8	5.7	4.4	8.3	5.1	4.5	1	0.5	0	1890	20.4	28.10.1923	-7.5	29.10.1922
Boltenhagen	17	1022.3	stark bew.	NNE 39	7.0	4.6	6.7	6.1	6.7	5	0.1	0	1951	19.7	21.10.1967	-3.4	31.10.1966
Schwesin	67	1022.0	bedeckt	NNE 13	5.8	3.9	6.2	5.5	5.2	3	0.0	0	1946	20.1	22.10.1989	-3.7	25.10.1946
Warmemünde	10	1022.5	stark bew.	NNE 30	7.6	5.8	8.0	5.8	4.0	1	0.1	0	1951	20.0	22.10.1989	-1.3	26.10.1979
Teterow	50	1021.7	stark bew.	N 5	4.3	3.9	8.3	5.5	2.3	-1	0.7	0.0	1947	21.3	26.10.1949	-4.1	31.10.1966
Barth	7	1022.0	leicht bew.	N 5	6.4	5.4	7.1	5.4	3.6	1	0.0	3					
Greifswald	6	1021.7	Regen	NNW 5	4.3	4.0	7.2	4.8	1.0	-3	0.5	0	1951	20.2	22.10.1989	-4.6	31.10.1992
Ueckermünde	7	1022.2	wolkig	WSW 4	1.9	1.5	8.5	5.6	0.8	-2	1.1	0.1					
Emden	12	1024.1	stark bew.	NNE 13	5.9	4.6	11.3	8.0	5.6	4	2.4	3	1947	19.4	22.10.1989	-2.5	27.10.1964
Bremen/Flugh.	5	1023.2	stark bew.	NNE 15	5.0	4.1	9.7	6.4	4.9	3	0.1	9	1890	22.0	22.10.1977	-5.5	28.10.1940
Soltau	78	1022.9	bedeckt	NNE 9	5.3	4.8	7.3	5.5	4.0	3	0.0	3	1947	22.3	22.10.1977	-4.9	27.10.1950
Boizenburg	46	1023.0	stark bew.	N 8	4.8	4.4	5.7	5.1	3.7	4	0.1	0					
Lüchow	18	1022.0	bedeckt	N 11	4.1	3.7	5.7	5.5	4.1	3	0.0	3	1955	21.9	22.10.1977	-4.3	31.10.1966
Seehausen/Altm.	23	1022.3	stark bew.	NNE 5	5.6	4.3	7.3	5.8	5.2	5	0.4	0					
Marnitz	87	1021.6	Nebel	NNW 8	2.4	2.1	6.9	4.9	2.4	-2	X	0.0					
Neuruppin	39	1022.2	bedeckt	NE 11	6.3	4.5	8.7	6.8	5.8	5	0.0	0					
Neubrandenburg	80	1022.1	wolkig	WNW 4	2.8	2.4	8.8	5.5	2.4	0	0.7	1					
Angermünde	55	1021.8	stark bew.	NNW 4	4.3	3.3	8.1	6.2	4.3	3	2.2	0.3	1951	21.3	22.10.1989	-5.4	31.10.1956
Lingen	26	1022.4	stark bew.	N 11	5.8	4.1	10.5	7.1	4.6	3	0.8	1	1951	21.8	22.10.1989	-2.8	31.10.1966
Münst.-Osn./Flugh.	52	1021.9	bedeckt	NNE 17	5.9	4.9	8.7	6.4	5.5	3	0.0	6					
Osnabrück	97	1022.3	stark bew.	NE 13	5.6	5.0	7.2	5.9	5.2	4	0.0	7	1952	22.3	22.10.1977	-3.3	30.10.1983
Bad Salzungen	139	1021.5	bedeckt	NE 15	4.8	4.4	7.2	5.8	4.8	5	0.0	6	1935	22.7	22.10.1989	-4.5	23.10.1935
Hannover/Flugh.	59	1022.1	bedeckt	NNE 15	5.4	5.4	7.3	6.3	5.2	5	0.0	1	1936	22.7	22.10.1977	-7.9	31.10.1949
Braunschweig	88	1021.5	bedeckt	NE 11	5.3	4.9	6.5	5.9	5.3	5	0.0	3	1891	23.5	22.10.1977	-6.9	21.10.1908
Gardelegen	48	1022.0	bedeckt	still	5.5	5.0	6.9	5.7	5.3	5	0.0	9					
Magdeburg	84	1021.3	stark bew.	NNE 9	5.8	4.6	8.4	6.1	5.8	5	0.3	0.0	1947	23.4	22.10.1989	-6.4	26.10.1947
Potsdam	99	1021.1	bedeckt	NNE 8	4.8	4.4	9.3	6.1	4.2	2	3.0	0.3	1893	23.3	26.10.1949	-9.0	29.10.1915
Berlin-Temp.	49	1020.9	stark bew.	NNE 11	5.7	4.0	9.2	7.1	4.5	2	2.7	0.3	1876	22.9	26.10.1949	-9.6	29.10.1915
Lindenberg	112	1020.7	stark bew.	NNE 8	5.0	3.4	8.9	6.5	4.8	4	2.8	0.1	1947	22.8	26.10.1949	-5.4	31.10.1988
Manschnow	16	1021.0	bedeckt	still	2.5	1.6	8.7	5.8	2.5	2	1.6	0.0					
Düsseldorf/Flugh.	41	1021.4	stark bew.	NNE 13	6.0	4.4	9.7	6.9	5.4	4	2.4	2	1969	22.7	22.10.1989	-4.0	30.10.1983
Bocholt	24	1021.8	bedeckt	NE 9	5.8	5.0	10.3	5.6	2.8	0	4.8	0.7	1947	21.9	22.10.1989	-4.8	30.10.1983
Essen	161	1021.3	stark bew.	NE 13	5.3	4.2	9.7	6.8	5.2	5	3.2	5	1935	21.6	22.10.1989	-2.8	30.10.1940
Kahler Asten	859	-	stark bew.	NE 21	0.8	0.6	1.3	0.3	-0.1	1	0.0	5	1955	17.7	22.10.1969	-7.8	31.10.1956
Bad Lippspringe	158	1021.0	stark bew.	NE 18	5.6	5.1	6.1	4.9	4.7	4	0.0	4	1951	21.7	24.10.1971	-3.0	30.10.1983
Kassel	233	1020.2	stark bew.	N 8	4.4	4.0	5.4	4.7	2.4	-1	0.0	3	1951	20.3	22.10.1989	-3.4	31.10.1991
Göttingen	173	1020.5	bedeckt	N 8	5.4	4.3	6.7	5.3	4.5	1	0.9	0	1947	22.9	23.10.1989	-7.7	31.10.1949
Leinefelde	356	1020.0	stark bew.	NNW 8	3.7	3.5	5.3	3.7	1.9	-1	0.0	0	1957	21.6	22.10.1977	-4.8	27.10.1985
Braunlage	610	1020.5	Regen	NE 11	2.4	2.1	2.4	2.0	1.7	-0	0.0	3	1936	20.8	22.10.1977	-7.4	28.10.1985
Brocken	1153	-	Schneefall	ENE 28	-0.3	-0.3	-0.4	-1.1	-0.8	-1	0.0	6	1951	17.7	26.10.1975	-10.3	31.10.1956
Artern	166	1020.4	bedeckt	N 8	1.8	1.4	7.6	4.2	1.1	-1	0.7	0	1954	23.3	22.10.1989	-5.9	31.10.1991
Leipzig/Flugh.	141	1019.9	stark bew.	N 9	3.1	2.8	8.8	5.5	2.4	-2	1.4	0.1	1951	24.1	23.10.1989	-4.8	30.10.1991
Wittenberg	106	1020.1	bedeckt	N 8	5.0	3.4	9.0	5.7	4.5	3	0.8	0.1	1951	22.8	23.10.1989	-3.5	31.10.1988
Oschatz	152	1019.6	bedeckt	NNW 8	3.6	3.5	9.6	5.7	1.5	0	0.4	0.1					
Dresden/Flugh.	230	1019.6	Nebel	N 2	3.8	2.9	8.8	6.4	3.7	2	0.0	0	1917	25.3	22.10.1989	-6.9	30.10.1920
Doberlug-Kr.	99	1020.2	stark bew.	still	5.0	4.5	8.8	6.9	4.7	4	0.5	0.3					
Cottbus	69	1020.5	bedeckt	ENE 4	3.4	2.5	9.0	5.9	3.2	1	0.0	0	1951	24.3	22.10.1989	-5.7	31.10.1966
Görlitz	238	1019.8	bedeckt	ENE 8	4.8	3.7	9.2	6.6	4.0	2	1.1	0.0	1951	21.3	22.10.1989	-5.6	30.10.1991
Aachen	205	1020.5	bedeckt	NNE 9	4.9	4.7	7.3	5.8	4.8	4	1.5	1	1891	24.6	24.10.1971	-5.7	27.10.1950
Nürnberg	629	1019.7	bedeckt	NNE 11	2.6	2.6	5.0	1.9	1.2	-2	2.2	2	1947	20.0	24.10.1971	-5.6	27.10.1947
Köln-Bonn/Flugh.	99	1020.1	stark bew.	NNE 11	5.8	5.4	9.6	5.3	4.0	1	1.4	3	1957	22.7	21.10.1989	-5.9	30.10.1983
Bendorf	132	1020.0	stark bew.	N 4	4.9	4.5	10.2	5.4	3.4	3	0.9	1	1951	23.4	31.10.1968	-1.6	30.10.1991
Bad Marienberg	555	1020.0	Sprühregen	NE 11	2.5	2.5	4.5	2.5	1.6	-0	0.1	4	1963	19.3	21.10.1969	-2.7	30.10.1991
Gießen	195	1020.1	stark bew.	N 5	3.4	3.0	7.1	5.4	2.8	2	0.0	2	1939	22.1	23.10.1989	-5.8	31.10.1950
Bad Hersfeld	225	1019.7	stark bew.	NNE 8	4.3	3.0	6.1	5.2	4.2	2	0.3	0	1949	22.9	23.10.1989	-5.3	31.10.1991
Wasserkuppe	925	-	bedeckt	ENE 28	-0.6	-1.2	0.4	0.4	-0.6	-0	0.0	2	1936	19.2	22.10.1977	-8.5	26.10.1947
Meiningen	453	1019.6	bedeckt	N 9	2.7	1.2	4.8	3.7	2.3	1	0.4	0					
Schmücke	942	-	in Wolken	still	-0.6	-0.7	0.4	-0.1	-0.8	-1	0.0	0.4					
Erfurt/Flugh.	323	1019.5	stark bew.	N 9	2.9	2.1	7.1	4.2	1.4	-1	1.3	0.0	1967	23.6	23.10.1989	-5.0	27.10.1979