

Wetterkarte

ISSN 0936-5818

D 7311 A

Amtsblatt des Deutschen Wetterdienstes

Erscheint täglich
Nur Postbezug

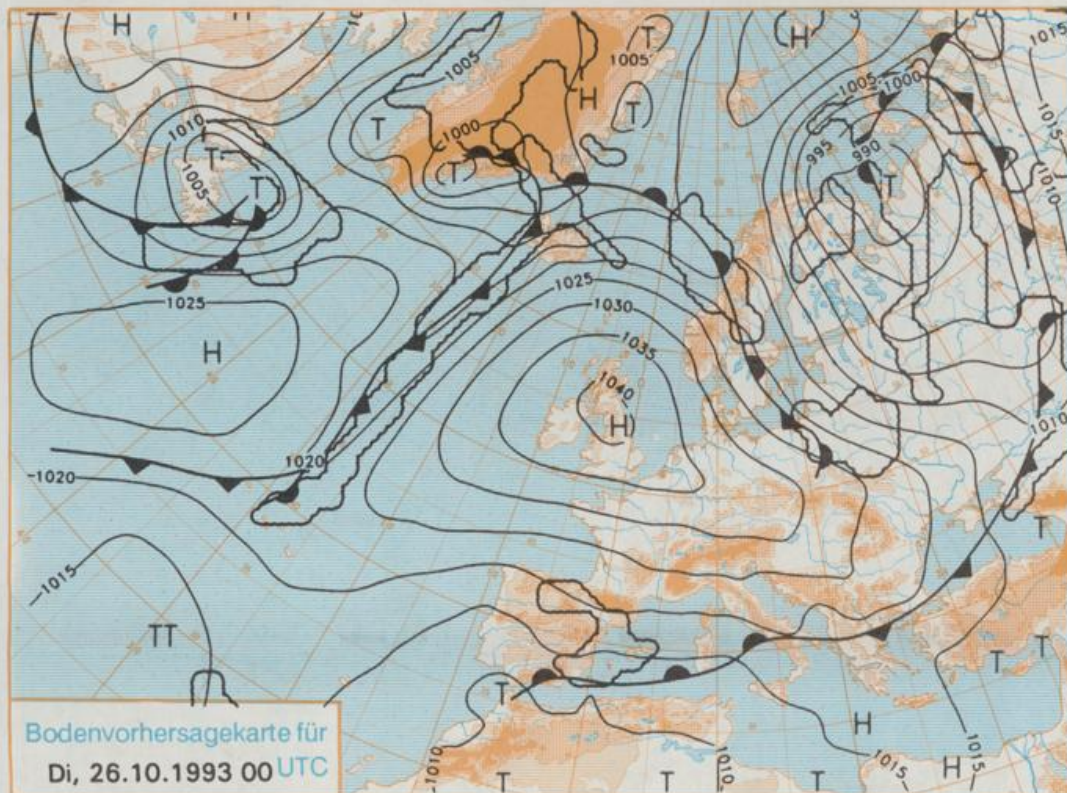
Druck und Verlag: Deutscher Wetterdienst, Zentralamt
Frankfurter Straße 135, 63087 Offenbach am Main
Postanschrift: 63004 (Postfach), Telefon: (069) 80 62-2283
Telefax: (069) 4152871, Telefax: (069) 80 62-2484
Postgirokonto Frankfurt: BLZ 500 100 60, KfNr. 490 31-606

Schutzgebühr monatlich DM 21,-
einschließlich Versandkosten,
Einzelpreis DM 1,-
zuzüglich Versandkosten

Jahrgang 1993

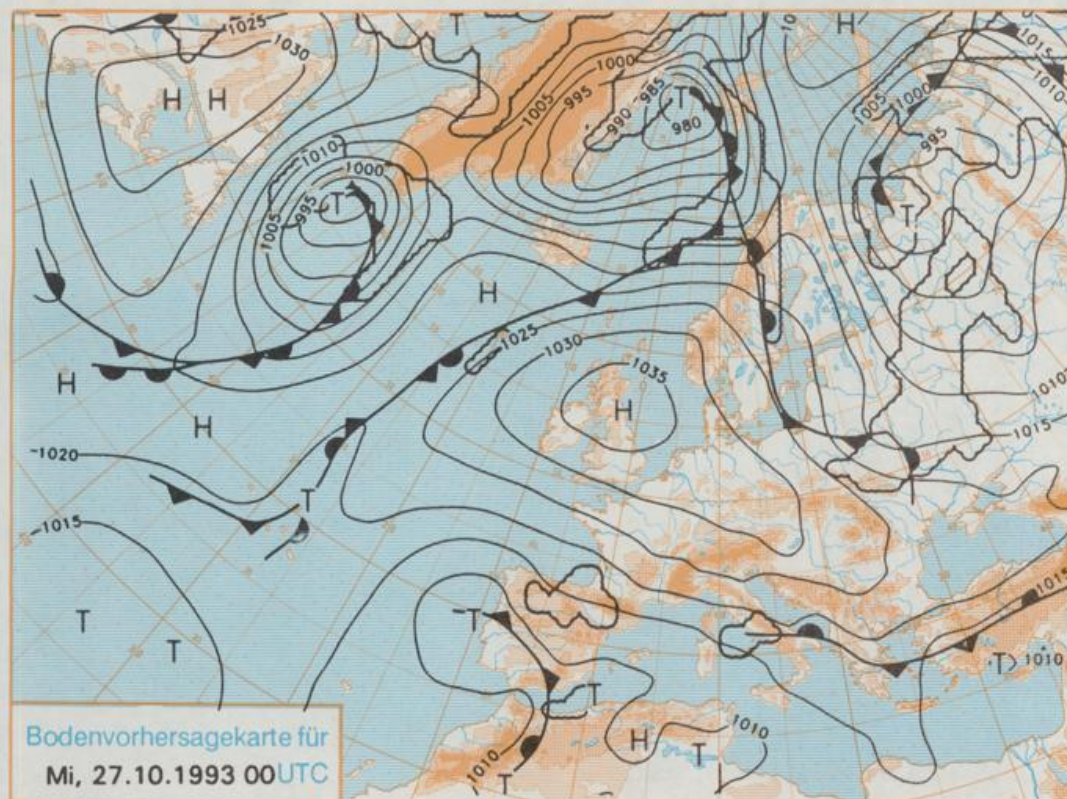
Sonntag, den 24. Oktober

Nummer 297



Bodenvorhersagekarte für
Di, 26.10.1993 00 UTC

Stereographische Projektion 1 : 60 000 000 60°N



Bodenvorhersagekarte für
Mi, 27.10.1993 00 UTC

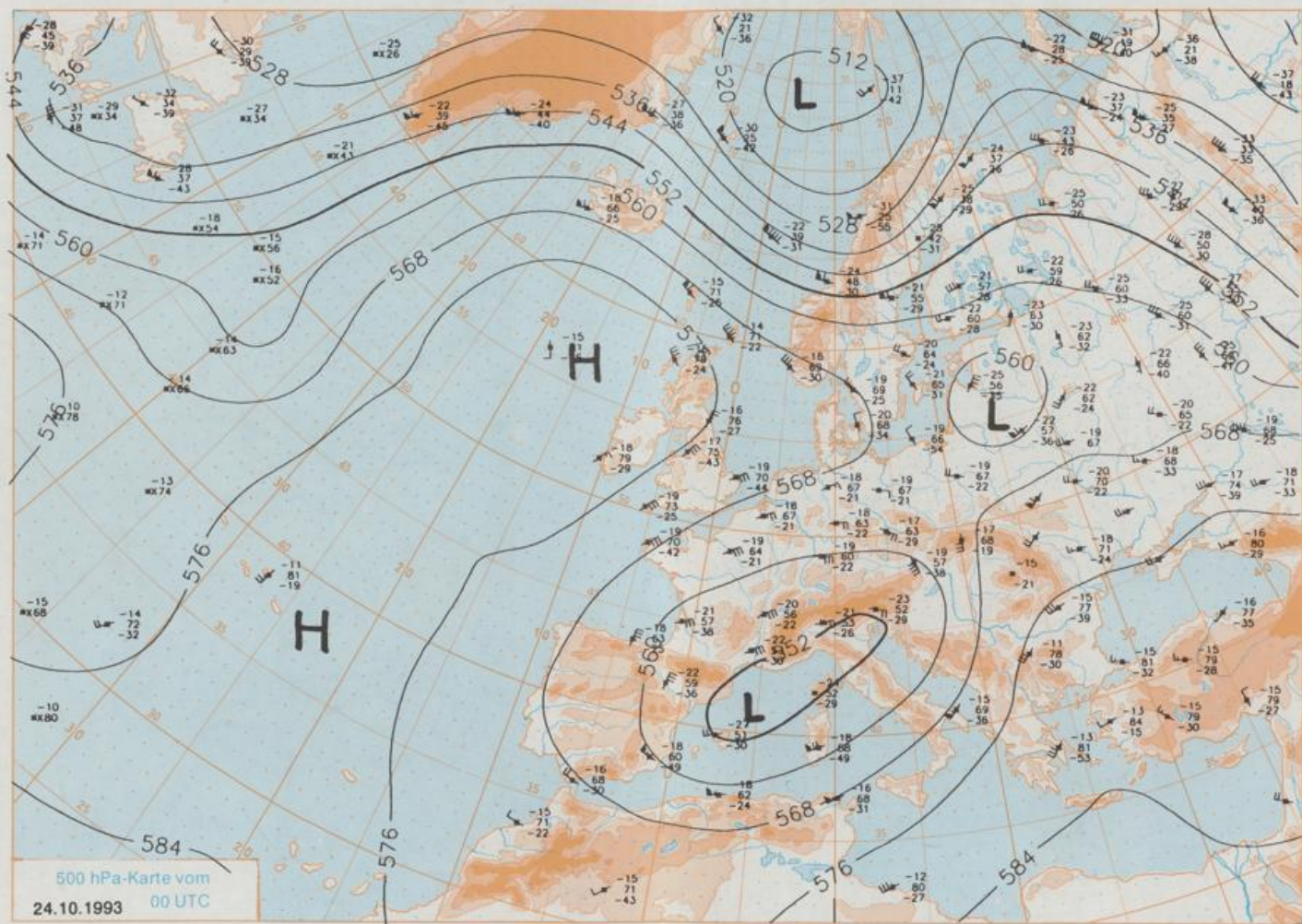
Deutschland-Vorhersage für Dienstag, 26.10.1993

Das Tief über Oberitalien, dessen Frontensystem am Sonntag 00 UTC über dem Süden und der Mitte Deutschlands wetterwirksam war, zieht unter Auffüllung nordostwärts ab. Bis zum Dienstag 00 UTC setzt sich in ganz Mitteleuropa der Einfluß des Hochs mit Schwerpunkt über England durch. An seiner Südflanke fließt mit östlicher Strömung kalte Festlandsluft in den größten Teil Deutschlands ein.

In den Morgenstunden vor allem in den Flußniederungen Nebelfelder. Im Tagesverlauf teils nebligtrüb, teils heiter und trocken. In den Bergen gute Fernsicht. Tageshöchsttemperaturen je nach Nebelauflösung 3 bis 10 Grad C. In der Nacht bei Tiefswerten um 1 Grad C gebietsweise Nachtfrost. Im Nordosten schwacher bis mäßiger Wind aus Nordwest, sonst schwachwindig.

Weitere Aussichten für Mittwoch, 27.10.1993

Kaum Wetteränderung.



Stereographische Projektion 1 : 30 000 000 60°N

