

Wetterkarte

ISSN 0936-5818

D 7311 A

Amtsblatt des Deutschen Wetterdienstes

Erscheint täglich
Nur Postbezug

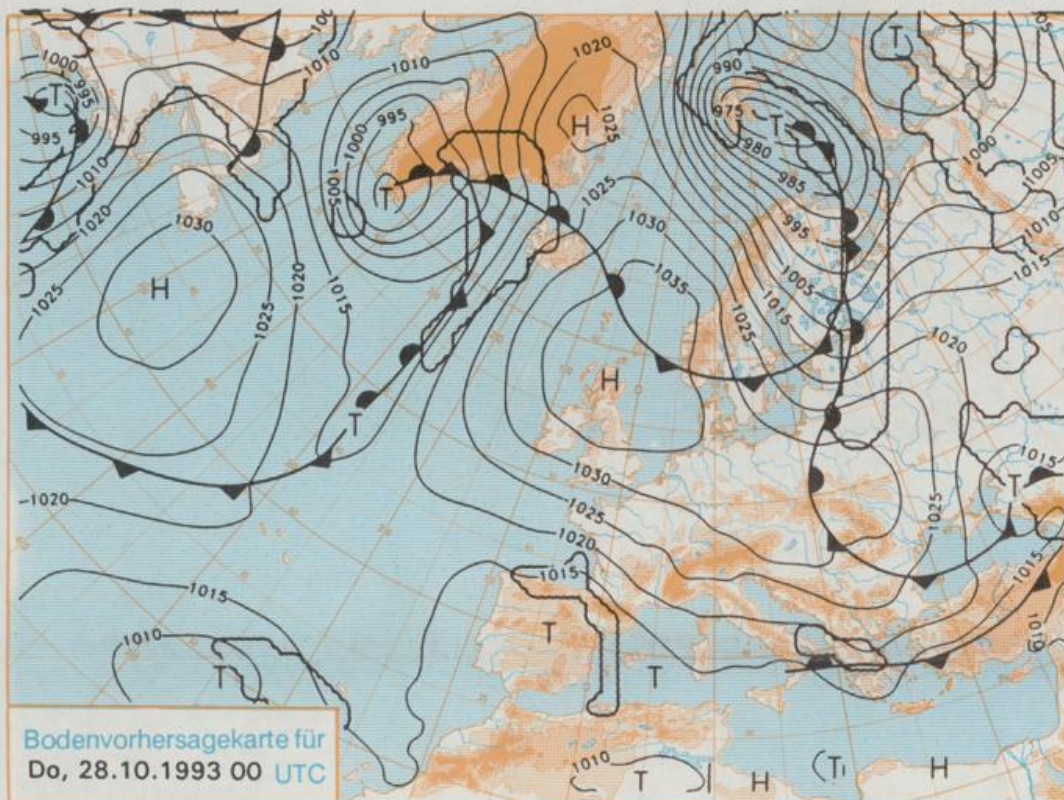
Druck und Verlag: Deutscher Wetterdienst, Zentralamt
Frankfurter Straße 135, 63087 Offenbach am Main
Postanschrift: 63004 (Postfach), Telefon: (069) 80 62-2283
Telefax: (069) 4152871, Telex: (069) 80 62-2484
Postgirokonto Frankfurt: BLZ 500 100 60, K1Nr. 490 31-606

Schutzgebühr monatlich DM 21,-
einschließlich Versandkosten,
Einzelpreis DM 1,-
zuzüglich Versandkosten

Jahrgang 1993

Dienstag, den 26. Oktober

Nummer 299

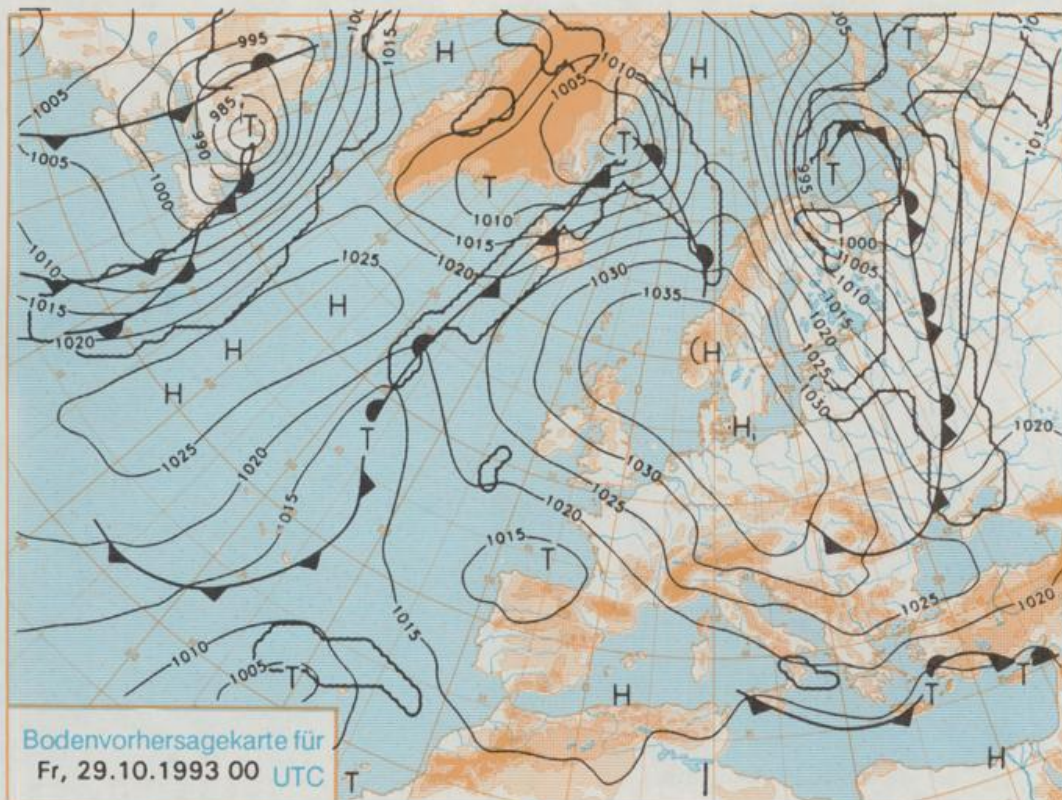


Deutschland-Vorhersage für Donnerstag, 28.10.1993

Das am Dienstag 00 UTC mit Kern über der Irischen See gelegene Hoch verlagert seinen Schwerpunkt bis Donnerstag nach Südnorwegen, bleibt aber mit seinem zum Balkan weisenden Keil weiterhin für Mitteleuropa wetterbestimmend.

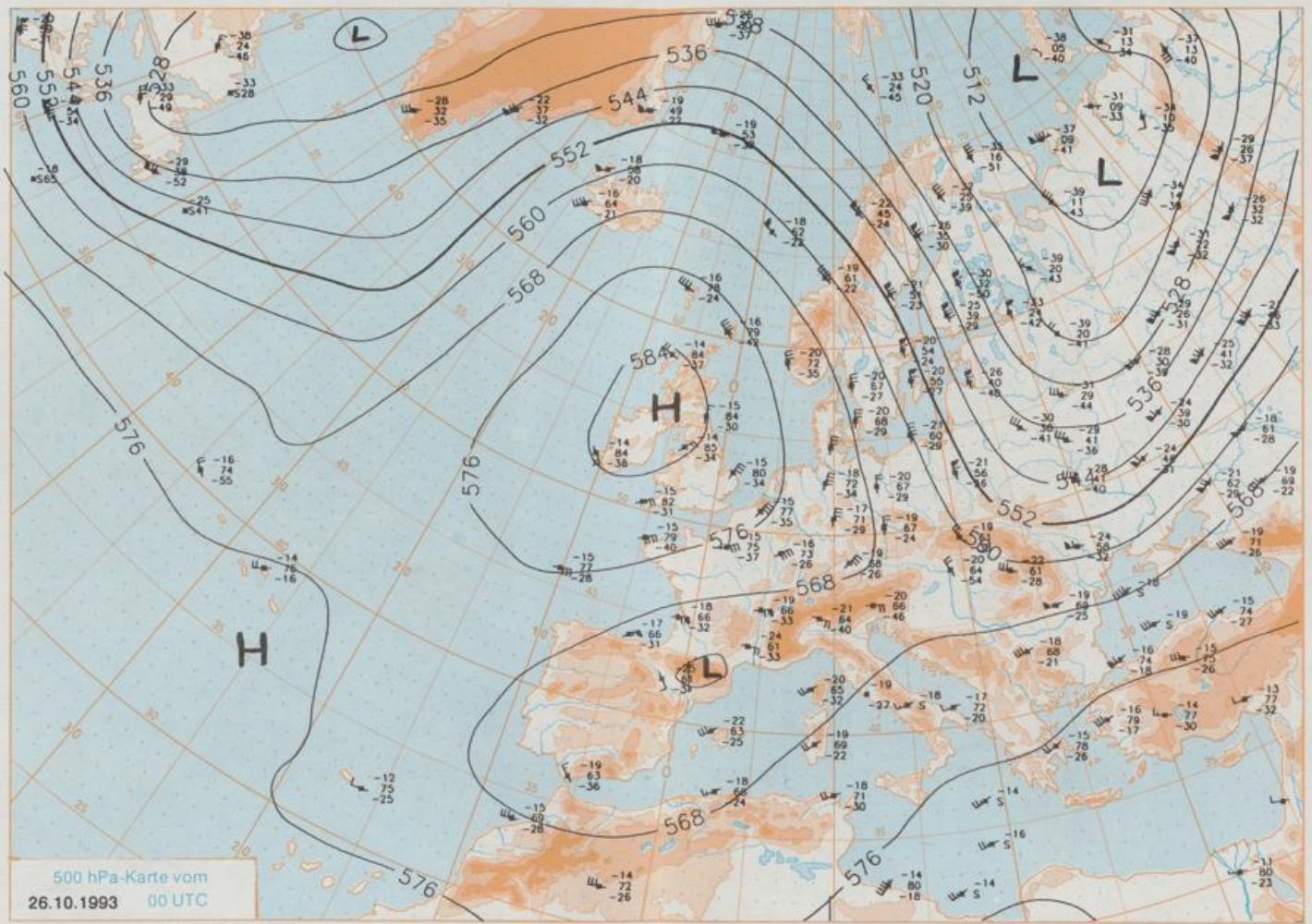
Teils nach Auflösung von Frühnebel heiter, teils nebligtrüb. Kammlagen der Mittelgebirge bei guter Fernsicht durchweg sonnig. Tiefsttemperaturen 3 bis Null Grad C. Tageshöchsttemperaturen zwischen 8 Grad im Nordosten und bis 13 Grad C im Rheinland. Schwacher Wind aus östlichen Richtungen.

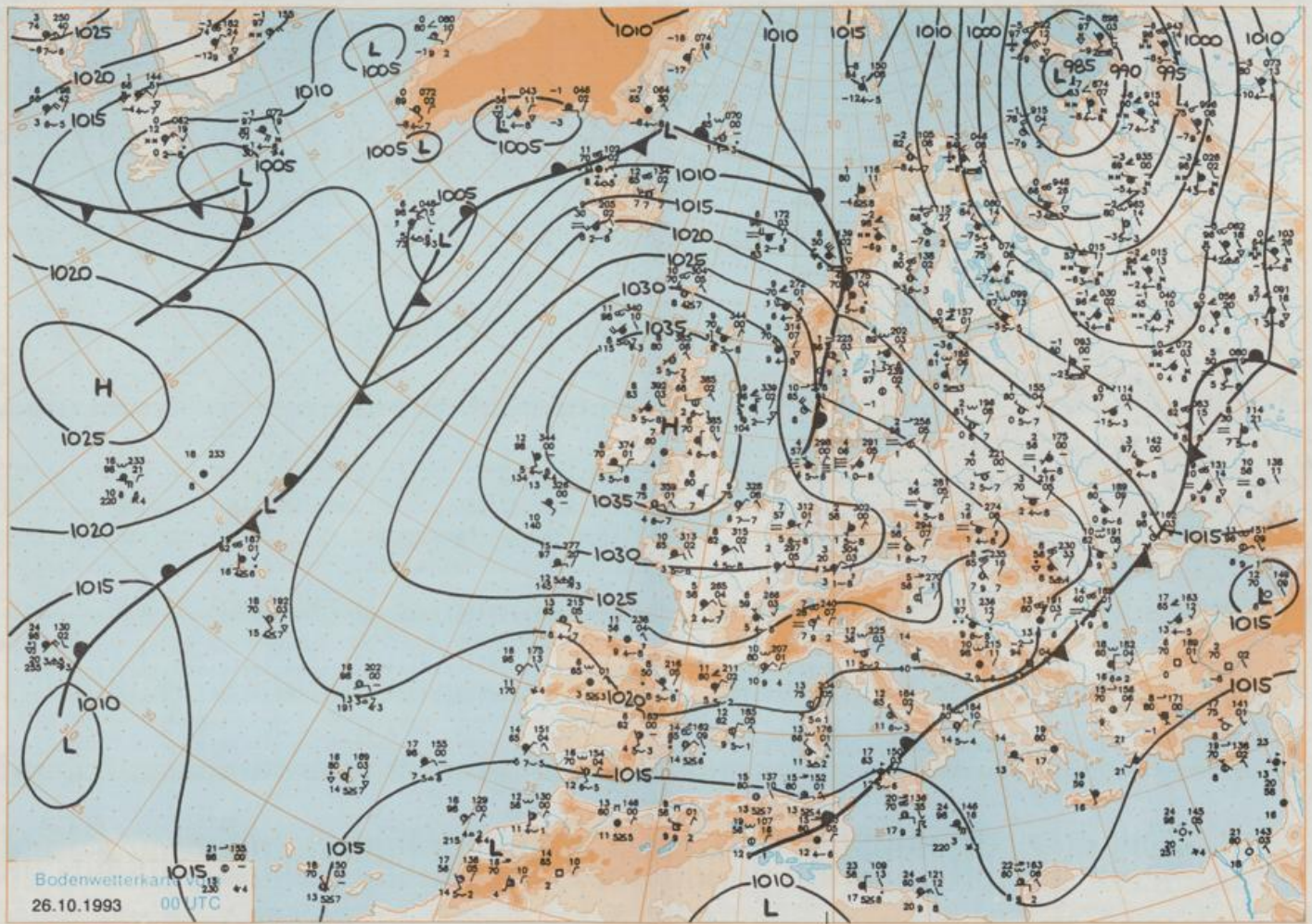
Stereographische Projektion 1 : 60 000 000 60°N



Weitere Aussichten für Freitag, 29.10.1993

Vorerst keine Änderung.





Stereographische Projektion 1 : 30 000 000 60°N

Wettermeldungen von Dienstag, dem 26. Oktober 1993 06 UTC

Station	Bar.-höhe (m)	Luftdr. red.NN (hPa)	Wetter	Wind km/h	Temperaturen (Grad C)					Sonne Vorst. Std.	RR 24h mm	Schnee höhe cm	Extremwerte der Lufttemperatur in der Dekade vom 21.10. bis 31.10.						
					Luft 2 m	Tau- punkt	Max	Mittel	Min				Nacht 2 m	5 cm	seit	Tmax	Datum	Tmin	Datum
Helgoland	8	1029.2	wolkig	NNW	26	10.7	9.0	10.6	10.3	9.9	8	0.4	0.0	1952	17.6	22.10.1989	2.2	29.10.1979	
List / Sylt	29	1027.9	stark bew.	NNW	35	9.2	7.6	10.4	9.0	7.2	5	7.3		1937	17.4	22.10.1989	-1.2	31.10.1950	
Schleswig	48	1028.3	stark bew.	W	11	6.6	6.6	10.6	5.4	2.3	1	6.8		1947	18.9	22.10.1989	-3.1	25.10.1951	
Kiel	31	1028.1	bedeckt	WSW	5	4.7	4.3	9.9	4.8	1.3	-1	6.2		1940	19.5	23.10.1943	-2.0	23.10.1992	
Arkona	42	1026.8	wolkig	WSW	24	2.9	2.4	9.2	6.8	2.8	1	6.2		1951	18.3	22.10.1989	-1.3	31.10.1992	
Norderney	16	1030.0	leicht bew.	N	39	10.8	8.9	10.7	10.4	9.9	9	0.0		1947	19.5	22.10.1977	-1.5	31.10.1950	
Bremerhaven	11	1029.3	stark bew.	NW	8	8.7	6.9	10.1	8.4	7.5	5	5.3	0.0	1949	20.2	22.10.1989	-2.1	31.10.1950	
Cuxhaven	12	1029.3	stark bew.	NNW	11	9.0	7.5	9.7	8.2	7.0	2	6.0		1946	19.6	22.10.1989	-2.4	31.10.1950	
Hamburg/Flugh.	16	1029.5	stark bew.	WSW	2	3.3	2.9	10.5	4.8	0.6	-2	6.0		1891	20.2	22.10.1989	-5.9	28.10.1940	
Lübeck	15	1029.0	Nebel	WSW	4	0.9	0.9	8.2	3.0	-1.5	-4	2.7		1890	20.4	28.10.1923	-7.5	29.10.1922	
Boltenhagen	17	1028.0	Nebel	SW	15	2.4	2.0	9.0	5.3	1.5	1	5.1		1951	19.7	21.10.1967	-3.4	31.10.1966	
Schwerin	67	1028.5	Nebel	SW	9	-1.1	-2.1	8.1	4.3	-1.4	-3	1.6		1946	20.1	22.10.1989	-3.7	25.10.1946	
Warnemünde	10	1028.1	leicht bew.	SSW	15	1.6	1.6	8.4	6.0	1.6	1	3.0		1951	20.0	22.10.1989	-1.3	26.10.1979	
Teterow	50	1028.3	Nebel	S	13	1.1	0.8	9.8	4.8	-0.4	-2	3.1		1947	21.3	26.10.1949	-4.1	31.10.1966	
Barth	7	1027.9	Nebel	SW	8	1.9	1.9	8.3	4.1	0.7	-2	3.7							
Greifswald	6	1028.2	Nebel	WSW	11	2.0	2.0	9.1	4.9	1.2	-2	3.7		1951	20.2	22.10.1989	-4.6	31.10.1992	
Ueckermünde	7	1028.9	Nebel	SW	11	1.5	1.3	8.3	4.6	0.8	-1	0.3							
Emden	12	1029.9	leicht bew.	NNW	8	7.1	6.9	10.8	9.0	7.1	4	0.0		1947	19.4	22.10.1989	-2.5	27.10.1964	
Bramen/Flugh.	5	1029.7	bedeckt	WSW	2	5.3	5.3	11.2	6.3	0.7	-1	2.3	0.0	1890	22.0	22.10.1977	-5.5	28.10.1940	
Sothau	78	1030.3	Nebel	SSW	2	1.7	1.6	10.6	4.8	1.5	-1	5.2		1947	22.3	22.10.1977	-4.9	27.10.1950	
Boizenburg	46	1029.8	gef. Nebel	still		0.5	0.4	8.5	4.0	-1.2	-2	4.0							
Lüchow	18	1029.5	Nebel	SSW	4	-1.4	-1.4	7.6	2.4	-1.5	-2	1.7		1955	21.9	22.10.1977	-4.3	31.10.1966	
Seehausen/Altm.	23	1030.0	Nebel	still		0.6	0.3	6.5	1.9	-0.8	-3	0.3							
Marnitz	87	1028.9	Nebel	still		-0.5	-0.6	7.1	4.0	-0.5	-3	X							
Neuruppin	39	1030.3	bedeckt	W	5	3.7	3.5	6.5	3.0	0.7	-2	0.0							
Neubrandenburg	80	1029.1	Nebel	WSW	17	2.5	2.3	7.6	4.4	0.5	-0	0.1							
Angermünde	55	1029.4	Nebel	W	9	2.6	2.3	8.9	4.7	1.8	-2	1.0		1951	21.3	22.10.1989	-5.4	31.10.1956	
Lingen	26	1029.7	stark bew.	WNW	5	8.2	7.8	10.9	8.2	8.1	8	0.0		1951	21.8	22.10.1989	-2.8	31.10.1966	
Münst.-Osn./Flugh.	52	1030.2	Sprühregen	W	4	7.3	6.9	11.1	7.8	7.3	6	0.7	0.1						
Osnabrück	97	1030.3	stark bew.	WNW	5	7.3	7.2	10.6	7.6	7.3	7	0.1	0.0						
Bad Salzuflen	139	1030.1	bedeckt	S	2	4.8	4.7	9.7	7.4	4.4	2	0.3		1935	22.7	22.10.1989	-4.5	23.10.1935	
Hannover/Flugh.	59	1029.4	Nebel	W	9	4.0	4.0	10.5	5.8	2.0	-1	3.2	0.1	1936	22.7	22.10.1977	-7.9	31.10.1949	
Braunschweig	88	1030.0	Sprühregen	W	4	4.4	4.4	10.0	5.2	1.8	-3	4.4	0.1	1891	23.5	22.10.1977	-6.9	21.10.1908	
Gardelegen	48	1030.1	gef. Nebel	SW	5	-1.4	-1.4	9.5	2.3	-2.7	-4	2.6							
Magdeburg	84	1030.8	Nebel	S	5	-1.0	-1.7	10.5	3.7	-1.8	-4	3.0		1947	23.4	22.10.1989	-6.4	26.10.1947	
Potsdam	99	1030.3	bedeckt	W	5	2.0	1.8	7.6	3.7	1.3	-2	0.1		1893	23.3	26.10.1949	-9.0	29.10.1915	
Berlin-Temp.	49	1029.6	bedeckt	W	8	4.0	3.3	8.0	4.8	0.4	-4			1876	22.9	26.10.1949	-9.6	29.10.1915	
Lindenberg	112	1030.3	bedeckt	W	8	-0.9	-1.4	8.3	3.4	-1.2	-2	0.8		1947	22.8	26.10.1949	-5.4	31.10.1988	
Manschnow	16	1029.8	Nebel	W	5	0.4	-0.2	8.1	3.5	-1.2	-4								
Düsseldorf/Flugh.	41	1030.8	bedeckt	NW	4	7.2	7.2	10.0	8.0	7.2	7			1969	22.7	22.10.1989	-4.0	30.10.1983	
Bocholt	24	1031.0	bedeckt	N	4	8.0	6.6	10.9	8.8	7.7	7			1947	21.9	22.10.1989	-4.8	30.10.1983	
Essen	161	1030.9	stark bew.	N	4	7.3	6.7	9.2	7.4	7.1	6			1935	21.6	22.10.1989	-2.8	30.10.1940	
Kahler Asten	859	-	in Wolken	N	15	2.0	2.0	2.6	1.8	1.8	1	0.0		1955	17.7	22.10.1969	-7.8	31.10.1956	
Bad Lippspringe	158	1030.7	stark bew.	SSW	4	5.5	5.4	6.7	5.2	5.1	3			1951	21.7	24.10.1971	-3.0	30.10.1983	
Kassel	233	1030.3	stark bew.	NE	2	5.8	5.0	7.5	5.3	5.4	2	0.2		1951	20.3	22.10.1989	-3.4	31.10.1991	
Göttingen	173	1030.4	stark bew.	still		4.8	4.2	8.2	5.4	4.1	1			1947	22.9	23.10.1989	-7.7	31.10.1949	
Leinefelde	356	1030.1	wolkig	WNW	4	3.1	2.9	6.7	4.0	1.5	-2	0.2		1957	21.6	22.10.1977	-4.8	27.10.1985	
Braunlage	610	1030.9	wolkenlos	NNW	5	-1.2	-1.6	4.9	2.3	-1.5	-5	1.0		1936	20.8	22.10.1977	-7.4	28.10.1985	
Brocken	1153	-	wolkenlos	still		-0.6	-3.5	0.0	-0.5	-0.6	-7	2.1	5	1951	17.7	26.10.1975	-10.3	31.10.1956	
Artern	166	1030.7	Nebel	still		0.9	0.4	9.2	5.0	0.1	-2	3.7		1954	23.3	22.10.1989	-5.9	31.10.1991	
Leipzig/Flugh.	141	1030.2	stark bew.	W	8	3.0	2.7	7.5	4.7	2.7	1	1.2		1951	24.1	23.10.1989	-4.8	30.10.1991	
Wittenberg	106	1030.2	bedeckt	still		3.1	2.2	7.4	4.2	1.3	-1			1951	22.8	23.10.1989	-3.5	31.10.1988	
Oschatz	152	1029.9	Nebel	W	4	4.4	4.4	7.2	5.3	2.4	-1	1.1							
Dresden/Flugh.	230	1030.1	stark bew.	SSE	4	4.5	2.7	5.8	4.7	4.1	3			1917	25.3	22.10.1989	-6.9	30.10.1920	
Doberlug-Kir.	99	1030.5	stark bew.	still		1.4	1.4	7.5	5.3	0.0	-2	0.5							
Cottbus	69	1030.6	gef. Nebel	still		-2.3	-2.9	7.2	4.5	-2.3	-4	0.3		1951	24.3	22.10.1989	-5.7	31.10.1966	
Görlitz	238	1030.7	leicht bew.	SSW	5	1.8	1.1	6.1	4.1	1.7	-2	0.2		1951	21.3	22.10.1989	-5.6	30.10.1991	
Aachen	205	1030.4	bedeckt	N	5	6.8	6.6	8.4	6.6	6.7	6	0.0		1891	24.6	24.10.1971	-5.7	27.10.1950	
Nürnberg	629	1030.7	bedeckt	NNE	8	3.5	2.8	4.2	3.2	3.4	3	0.0		1947	20.0	24.10.1971	-5.6	27.10.1947	
Köln-Bonn/Flugh.	99	1030.6	stark bew.	NW	5	6.8	6.2	8.5	6.7	6.8	6	0.0		1957	22.7	21.10.1989	-5.9	30.10.1983	
Bendorf	132	1030.3	bedeckt	still		6.4	6.0	8.3	5.8	6.2	6			1951	23.4	31.10.1968	-1.6	30.10.1991	
Bad Marienberg	555	1030.2	bedeckt	N	2	3.9	3.0	6.2	3.7	3.9	4	0.4	0.0	1963	19.3	21.10.1969	-2.7	30.10.1991	
Gießen	195	1030.2	stark bew.	still		5.8	4.5	9.7	8.0	5.5	4	1.5		1939	22.1	23.10.1989	-2.8	31.10.1950	
Bad Hersfeld	225	1030.5	stark bew.	still		4.4	3.1	8.1	5.1	4.3	4			1949	22.9	23.10.1989	-5.3	31.10.1991	
Wasserkuppe	925	-	in Wolken	NNE	9	0.6	0.6	0.2	0.0	0.3	1	2.7		1936	19.2	22.10.1977	-8.5	26.10.1947	
Meiningen	453	1030.4	stark bew.	still		3.0	2.3	5.4	3.5	2.9	2	2.6							
Schmücke	942	-	in Wolken	N	4	-0.1	-0.1	-0.2	-0.6	-0.2	-1	0.9	3						
Erfurt/Flugh.	323	1030.0	leicht bew.	W	4														