

Wetterkarte

ISSN 0936-5818

D 7311 A

Amtsblatt des Deutschen Wetterdienstes

Erscheint täglich
Nur Postbezug

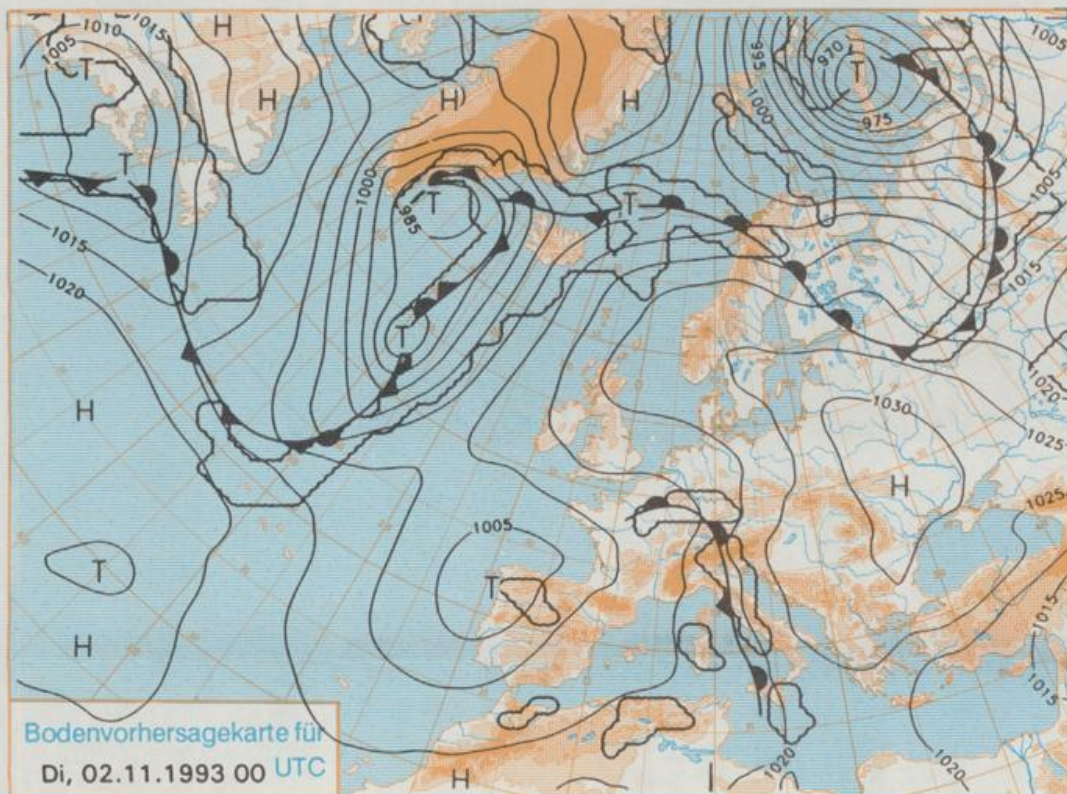
Druck und Verlag: Deutscher Wetterdienst, Zentralamt
Frankfurter Straße 135, 63087 Offenbach am Main
Postanschrift: 63004 (Postfach), Telefon: (069) 80 62-2283
Telex: (069) 4152871, Telefax: (069) 80 62-2484
Postgirokonto Frankfurt: BLZ 500 100 60, KtNr. 490 31-606

Schutzgebühr monatlich DM 21,-
einschließlich Versandkosten,
Einzelpreis DM 1,-
zuzüglich Versandkosten

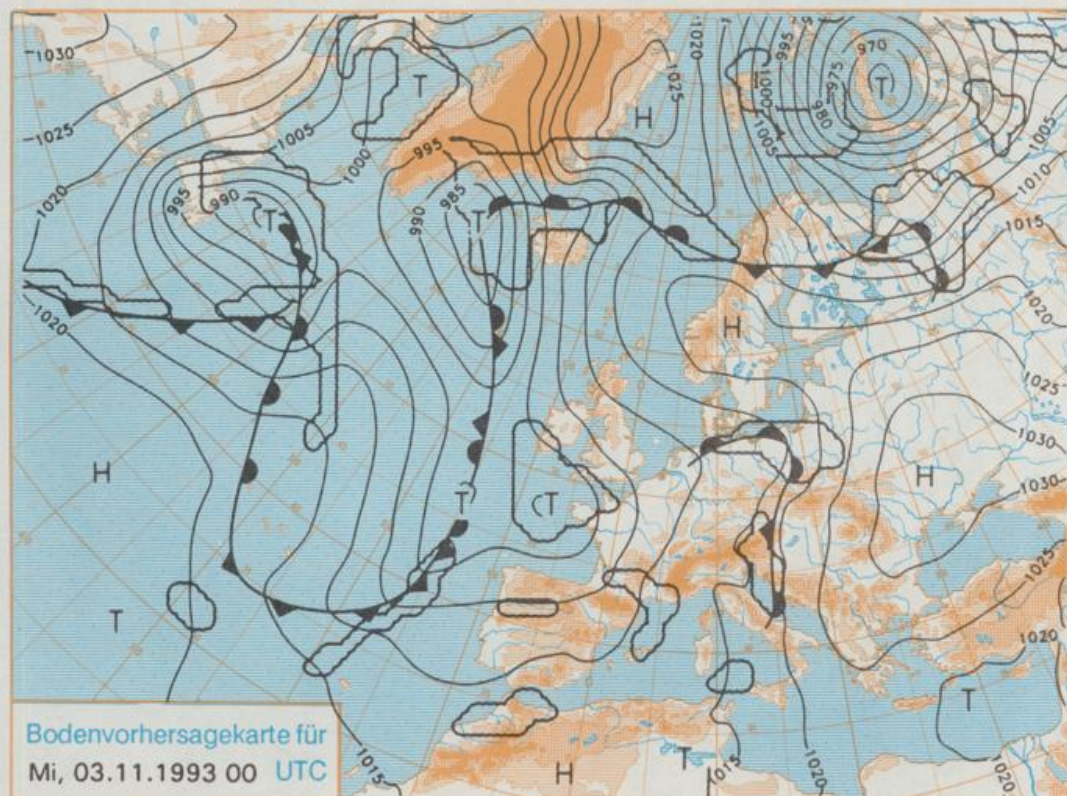
Jahrgang 1993

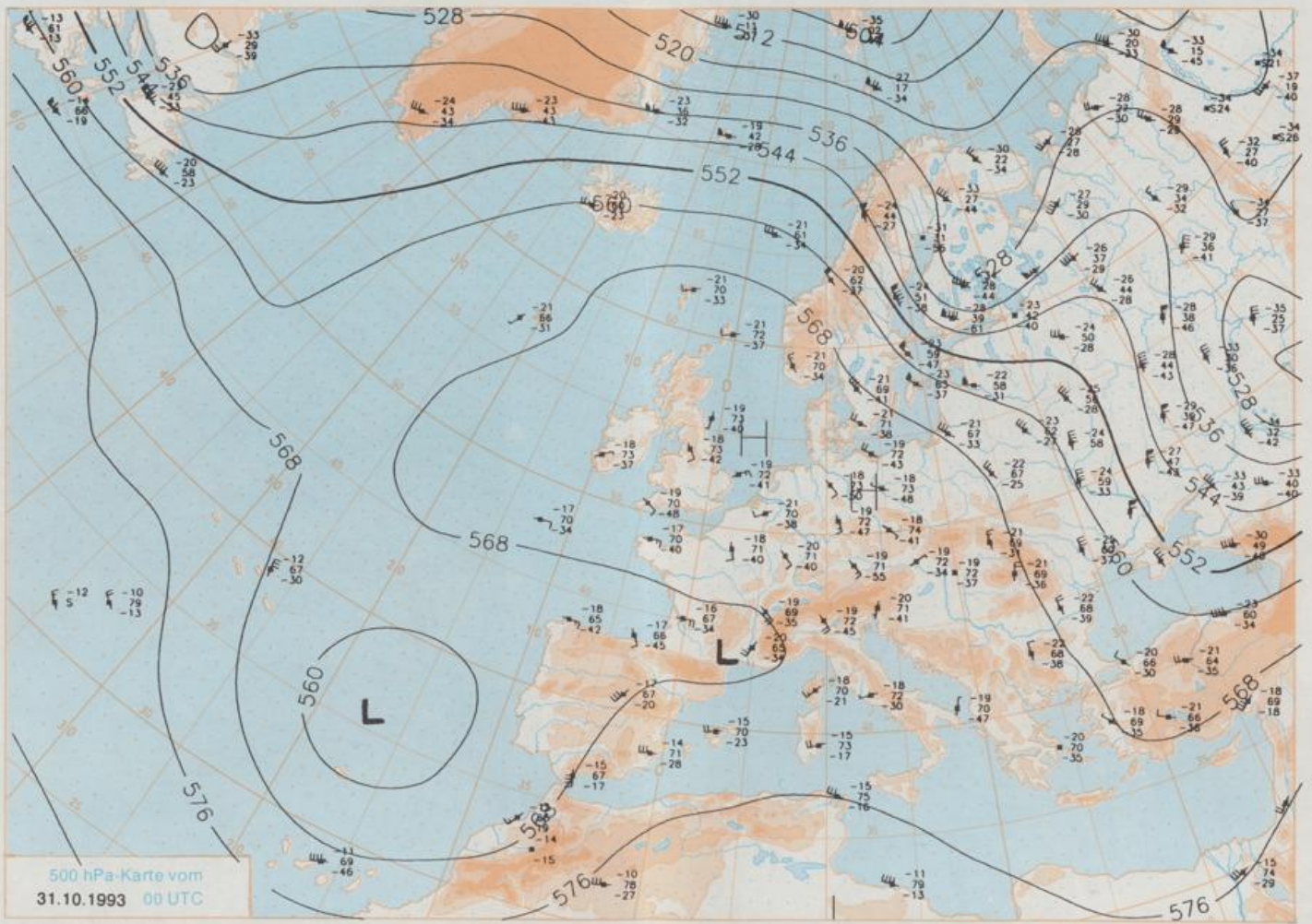
Sonntag, den 31. Oktober

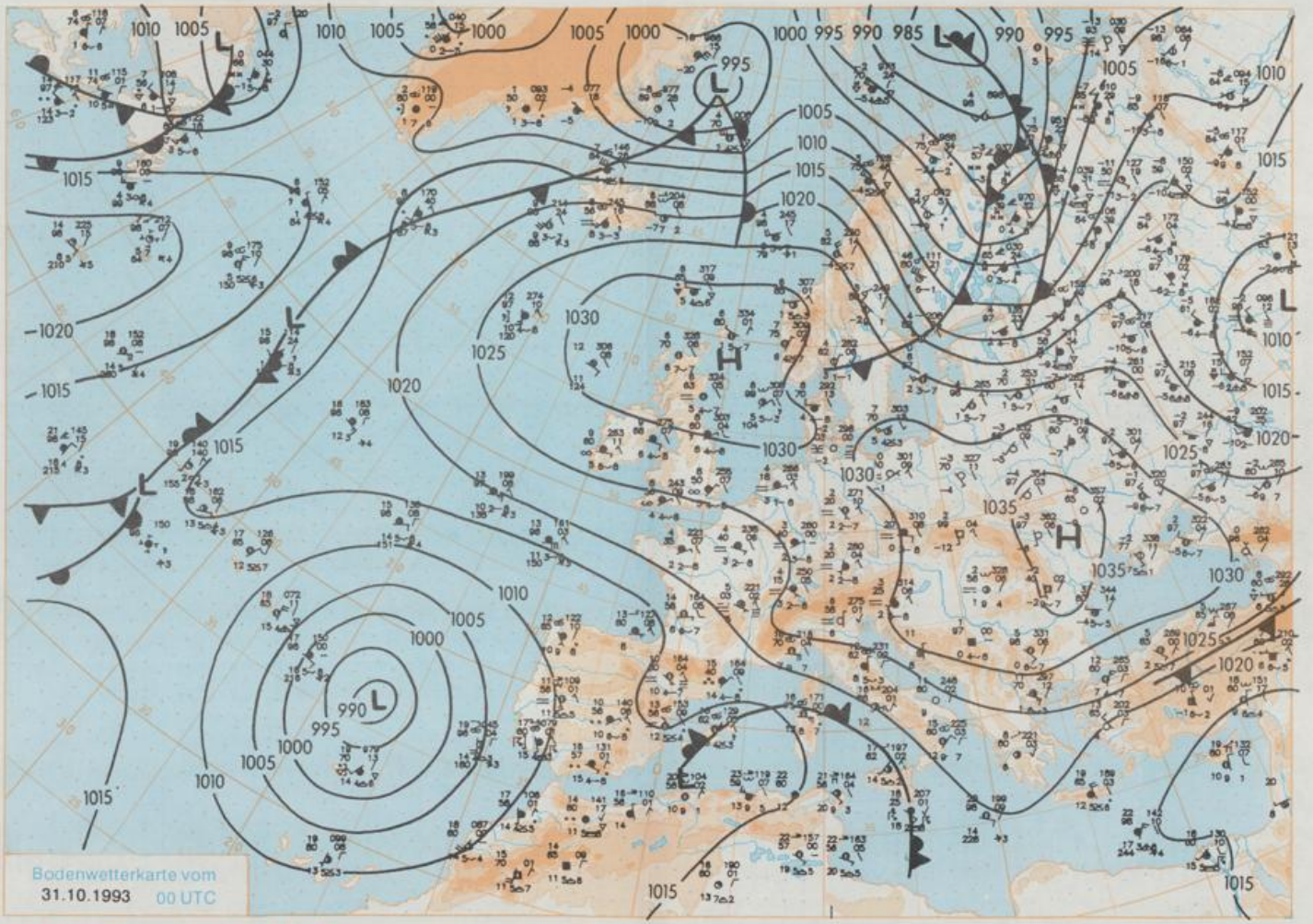
Nummer 304



Stereographische Projektion 1 : 60 000 000 60°N







Wettermeldungen von Sonntag, dem 31. Oktober 1993 06 UTC

Station	Bar.-höhe (m)	Luftdr. red.NN (hPa)	Wetter	Deutschland										Extremwerte der Lufttemperatur					
				Wind km/h	Temperaturen (Grad C)					Sonne Vort. Std.	RR 24h mm	Schnee höhe cm	in der Dekade vom 21.10. bis 31.10.						
					Luft 2 m	Tau-punkt	Max Vortag	Mittel	Min 2 m				Nacht 5 cm	Tmax	Datum	Tmin	Datum		
Helgoland	8	1027.5	stark bew.	NE	22	5.2	4.1	5.3	5.2	4.7	4				1952	17.6	22.10.1989	2.2	29.10.1979
List / Sylt	29	1028.5	bedeckt	NE	13	3.8	3.0	5.2	4.1	2.3	1	2.3			1937	17.4	22.10.1989	-1.2	31.10.1950
Schleswig	48	1028.3	Nebel	ENE	9	-0.5	-0.5	7.4	3.0	-2.8	-5	7.4			1947	18.9	22.10.1989	-3.1	25.10.1951
Kiel	31	1028.1	gef. Nebel	still		-2.1	-2.2	8.5	3.4	-2.8	-4	7.0			1940	19.5	23.10.1943	-2.0	23.10.1992
Arkona	42	1028.3	wolkenlos	still		2.5	0.8	7.8	5.9	1.5	-1	8.6			1951	18.3	22.10.1989	-1.3	31.10.1992
Norderney	16	1026.7	stark bew.	E	13	4.9	4.0	4.0	3.4	2.6	1			1947	19.5	22.10.1977	-1.5	31.10.1950	
Bremerhaven	11	1027.0	wolkenlos	E	9	0.6	-0.7	6.5	3.7	0.6	-1	2.5			1949	20.2	22.10.1989	-2.1	31.10.1950
Cuxhaven	12	1027.3	leicht bew.	E	17	3.7	3.0	7.3	4.8	3.7	2	3.0			1946	19.6	22.10.1989	-2.4	31.10.1950
Hamburg/Flugh.	16	1027.1	wolkenlos	NE	4	-0.8	-1.3	8.5	3.5	-1.0	-4	5.7			1891	20.2	22.10.1989	-5.9	28.10.1940
Lübeck	15	1027.9	wolkenlos	still		-3.9	-4.5	9.8	1.5	-3.9	-7	6.5			1890	20.4	28.10.1923	-7.5	29.10.1922
Boltenhagen	17	1027.2	wolkenlos	still		1.1	0.2	8.8	5.1	1.1	-2	8.2			1951	19.7	21.10.1967	-3.4	31.10.1966
Schwerin	67	1027.0	wolkenlos	E	5	0.1	-0.8	10.0	5.3	-0.2	-5	8.2			1946	20.1	22.10.1989	-3.7	25.10.1946
Warnemünde	10	1028.2	wolkenlos	SSE	8	0.9	0.8	9.3	4.3	0.5	-2	7.7			1951	20.0	22.10.1989	-1.3	26.10.1979
Teterow	50	1027.6	wolkenlos	S	4	-2.5	-3.0	8.6	3.3	-3.8	-6	8.4			1947	21.3	26.10.1949	-4.1	31.10.1966
Barth	7	1028.2		still		-2.5	-2.5	8.8	2.9	-2.5	-5	8.1							
Greifswald	6	1028.1	wolkenlos	still		-3.6	-4.1	8.9	2.2	-3.8	-8	6.6			1951	20.2	22.10.1989	-4.6	31.10.1992
Ueckermünde	7	1028.7	wolkenlos	still		-3.2	-3.9	9.7	3.1	-3.2	-7	5.7							
Emden	12	1026.2	Nebel	ENE	13	-0.3	-0.3	4.6	3.0	-0.5	-1				1947	19.4	22.10.1989	-2.5	27.10.1964
Bremen/Flugh.	5	1026.5	Nebel	E	8	-0.6	-0.6	5.5	3.1	-1.3	-4	1.1			1890	22.0	22.10.1977	-5.5	28.10.1940
Sothau	78	1027.1	wolkenlos	E	5	-1.8	-2.1	9.2	3.6	-1.9	-4	5.5			1947	22.3	22.10.1977	-4.9	27.10.1950
Boizenburg	46	1027.7	wolkenlos	E	5	-2.3	-2.5	8.2	3.2	-2.3	-4	7.1							
Lüchow	18	1027.3	wolkenlos	NNE	8	-3.5	-3.5	8.6	3.0	-3.6	-5	7.5			1955	21.9	22.10.1977	-4.3	31.10.1966
Seehausen/Altm.	23	1027.8	Nebel	still		-4.4	-5.2	9.4	1.9	-4.4	-7	8.1							
Marnitz	87	1027.3		still		-3.2	-3.7	9.2	2.2	-3.4	-8	X							
Neuruppin	39	1028.0	wolkenlos	ENE	8	-0.5	-1.1	9.5	3.9	-0.5	-3	6.5							
Neubrandenburg	80	1028.3	gef. Nebel	E	8	-2.0	-2.5	9.4	3.5	-2.5	-4	7.6							
Angermünde	55	1028.3	Nebel	still		-3.3	-3.9	8.7	3.1	-4.3	-6	8.4			1951	21.3	22.10.1989	-5.4	31.10.1956
Lingen	26	1025.1	Nebel	ENE	5	1.2	1.0	6.0	3.8	1.2	2				1951	21.8	22.10.1989	-2.8	31.10.1966
Münst.-Osn./Flugh.	52	1025.4	Nebel	NE	8	1.2	1.2	7.8	2.0	-2.3	-4	8.1							
Osnabrück	97	1025.7	Nebel	ENE	9	0.5	0.5	6.8	3.7	0.4	1	3.6			1952	22.3	22.10.1977	-3.3	30.10.1983
Bad Salzuflen	139	1025.7	Nebel	ENE	5	-0.5	-0.6	7.6	3.4	-1.0	-3	5.8			1935	22.7	22.10.1989	-4.5	23.10.1935
Hannover/Flugh.	59	1026.3	Nebel	ESE	8	-0.5	-0.5	4.9	3.4	-0.7	-3	0.6			1936	22.7	22.10.1977	-7.9	31.10.1949
Braunschweig	88	1027.0	Nebel	E	5	-0.1	-0.1	6.8	2.0	-1.0	-1	2.2			1891	23.5	22.10.1977	-6.9	21.10.1908
Gardelegen	48	1027.2	gef. Nebel	still		-3.4	-3.3	7.2	1.7	-4.4	-6	7.7							
Magdeburg	84	1027.3	Nebel	still		-4.7	-5.8	7.2	1.4	-4.8	-6	2.7			1947	23.4	22.10.1989	-6.4	26.10.1947
Potsdam	99	1027.8	wolkenlos	E	17	-1.3	-1.6	9.8	3.2	-1.3	-3	8.4			1893	23.3	26.10.1949	-9.0	29.10.1915
Berlin-Temp.	49	1027.8	wolkenlos	still		-1.7	-2.2	9.2	3.7	-1.7	-6	8.6			1878	22.9	26.10.1949	-9.6	29.10.1915
Lindenberg	112	1027.7	wolkenlos	E	11	0.0	-0.8	8.6	3.8	-1.4	-3	9.2			1947	22.8	26.10.1949	-5.4	31.10.1988
Manschnow	16	1028.1	wolkenlos	ENE	8	-2.8	-3.6	8.9	2.1	-3.2	-6	8.4							
Düsseldorf/Flugh.	41	1025.0	gef. Nebel	NE	2	-0.5	-0.5	10.7	3.4	-1.9	-4	7.9			1969	22.7	22.10.1989	-4.0	30.10.1983
Bocholt	24	1024.8	Nebel	E	9	1.4	1.2	8.5	3.0	1.2	-1	7.7			1947	21.9	22.10.1989	-4.6	30.10.1983
Essen	161	1025.4	Nebel	ESE	4	-0.7	-1.0	8.8	4.3	-0.9	-2	8.3			1935	21.6	22.10.1989	-2.8	30.10.1940
Kahler Asten	859	-	wolkenlos	E	22	3.1	-2.5	6.8	2.9	1.4	-4	9.1			1955	17.7	22.10.1969	-7.8	31.10.1956
Bad Lippspringe	158	1025.8	leicht bew.	ESE	5	0.4	0.2	9.2	4.4	0.2	-3	6.5			1951	21.7	24.10.1971	-3.0	30.10.1983
Kassel	233	1026.1	Nebel	ENE	4	0.8	0.6	8.0	3.1	0.8	-4	6.1			1951	20.3	22.10.1989	-3.4	31.10.1991
Göttingen	173	1026.3	bedeckt	ESE	4	2.2	1.0	6.6	4.1	2.1	-0	3.8			1947	22.9	23.10.1989	-7.7	31.10.1949
Leinefelde	356	1026.1	Nebel	E	9	0.7	0.5	2.4	2.0	0.7	1				1957	21.6	22.10.1977	-4.8	27.10.1985
Braunlage	610	1025.3	wolkenlos	ENE	13	4.3	-2.0	10.6	1.8	-0.5	-5	9.0			1936	20.8	22.10.1977	-7.4	28.10.1985
Brocken	1153	-	leicht bew.	E	41	5.6	-14.5	7.4	6.4	5.5	1	9.8			1951	17.7	26.10.1975	-10.3	31.10.1956
Artern	166	1026.9	Nebel	still		0.3	-0.1	4.2	2.1	-0.5	-2				1954	33.3	22.10.1989	-5.9	31.10.1991
Leipzig/Flugh.	141	1026.7	gef. Nebel	S	4	-0.8	-0.8	6.0	3.1	-2.1	-4	3.3			1951	24.1	23.10.1989	-4.8	30.10.1991
Wittenberg	106	1026.8	wolkenlos	ENE	4	-1.2	-2.1	9.7	3.9	-1.4	-5	5.5			1951	22.8	23.10.1989	-3.5	31.10.1988
Oschatz	152	1026.7	Nebel	NNW	4	-2.4	-2.5	10.4	3.5	-2.8	-5	6.5							
Dresden/Flugh.	230	1026.2	wolkenlos	SSE	22	2.9	0.4	10.3	4.1	2.6	1	8.6			1917	25.3	22.10.1989	-6.9	30.10.1920
Dobertug-Kir.	99	1027.1	wolkenlos	still		-2.8	-3.1	9.7	2.7	-3.5	-7	7.0							
Cottbus	69	1027.6	wolkenlos	E	4	-2.2	-3.2	9.5	3.0	-2.2	-5	8.7			1951	24.3	22.10.1989	-5.7	31.10.1966
Görlitz	238	1027.9	wolkenlos	S	11	-0.8	-2.0	8.6	2.5	-1.2	-5	6.9			1951	21.3	22.10.1989	-5.6	30.10.1991
Aachen	205	1023.8	bedeckt	N	5	1.7	1.4	7.9	3.3	0.1	-2	6.6			1891	24.6	24.10.1971	-5.7	27.10.1950
Nürnberg	629	1024.5	in Wolken	ESE	13	0.0	0.0	2.2	0.7	-0.3	3			1947	20.0	24.10.1971	-5.6	27.10.1947	
Köln-Bonn/Flugh.	99	1024.8	bedeckt	E	13	1.3	1.1	9.3	3.1	-1.5	-4	6.7			1957	22.7	21.10.1989	-5.9	30.10.1983
Bendorf	132	1024.8	bedeckt	E	5	2.8	2.8	8.8	3.2	0.0	-1	2.4			1951	23.4	31.10.1968	-1.6	30.10.1991
Bad Marienberg	555	1025.0	Nebel	SE	13	-0.3	-0.3	8.3	2.8	-0.5	-3	6.3			1963	19.3	21.10.1969	-2.7	30.10.1991
Gießen	195	1025.7	bedeckt	N	8	1.7	1.2	8.7	4.2	1.4	0	7.4			1939	22.1	23.10.1989	-5.8	31.10.1950
Bad Hersfeld	225	1025.7	bedeckt	NNE	5	2.4	1.7	6.2	3.5	2.4	2	4.0			1949	22.9	23.10.1989	-5.3	31.10.1991
Wasserkuppe	925	-	wolkenlos	E	13	4.6	-1.4	7.8	2.6	0.2	-3	9.4			1936	19.2	22.10.1977	-8.5	26.10.1947
Meiningen	453	1027.2	Nebel	still		-4.7	-5.3	11.6	3.7	-4.8	-8	9.0							