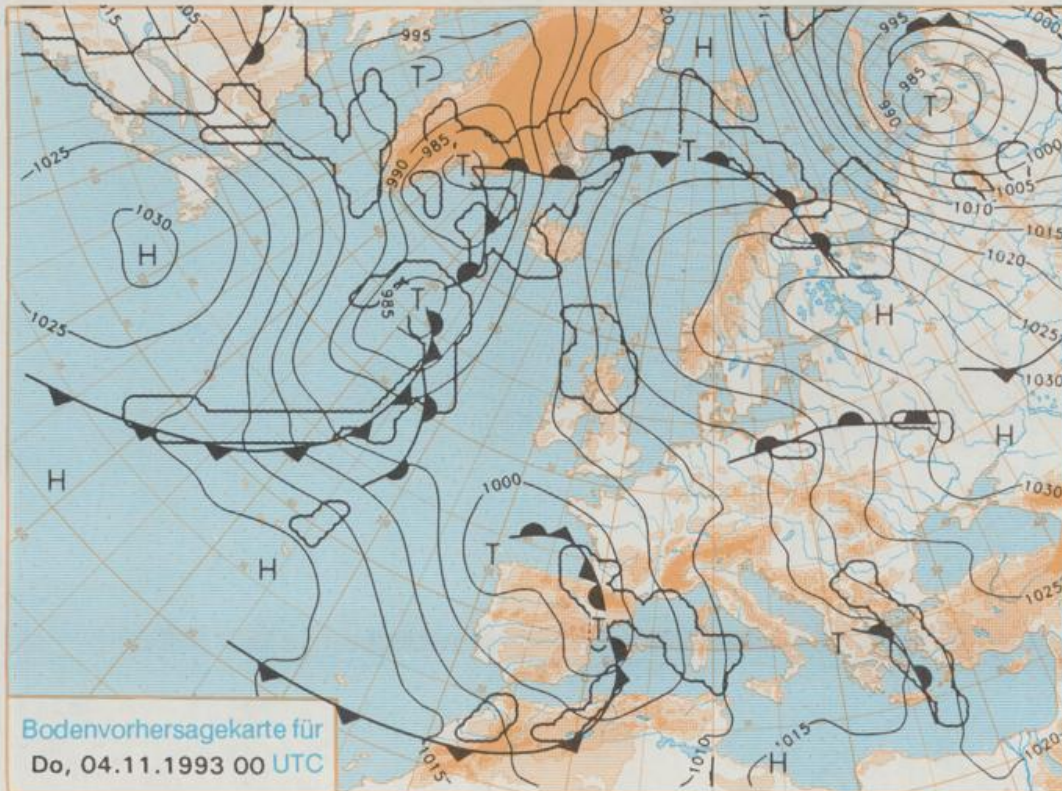


Erscheint täglich
Nur PostbezugDruck und Verlag: Deutscher Wetterdienst, Zentralamt
Frankfurter Straße 135, 63067 Offenbach am Main
Postanschrift: 63004 (Postfach), Telefon: (069) 80 62-2283
Telex: (069) 4152871, Telefax: (069) 80 62-2484
Postgirokonto Frankfurt: BLZ 500 100 60, KtNr. 490 31-606Schutzgebühr monatlich DM 21,-
einschließlich Versandkosten,
Einzelpreis DM 1,-
zuzüglich Versandkosten

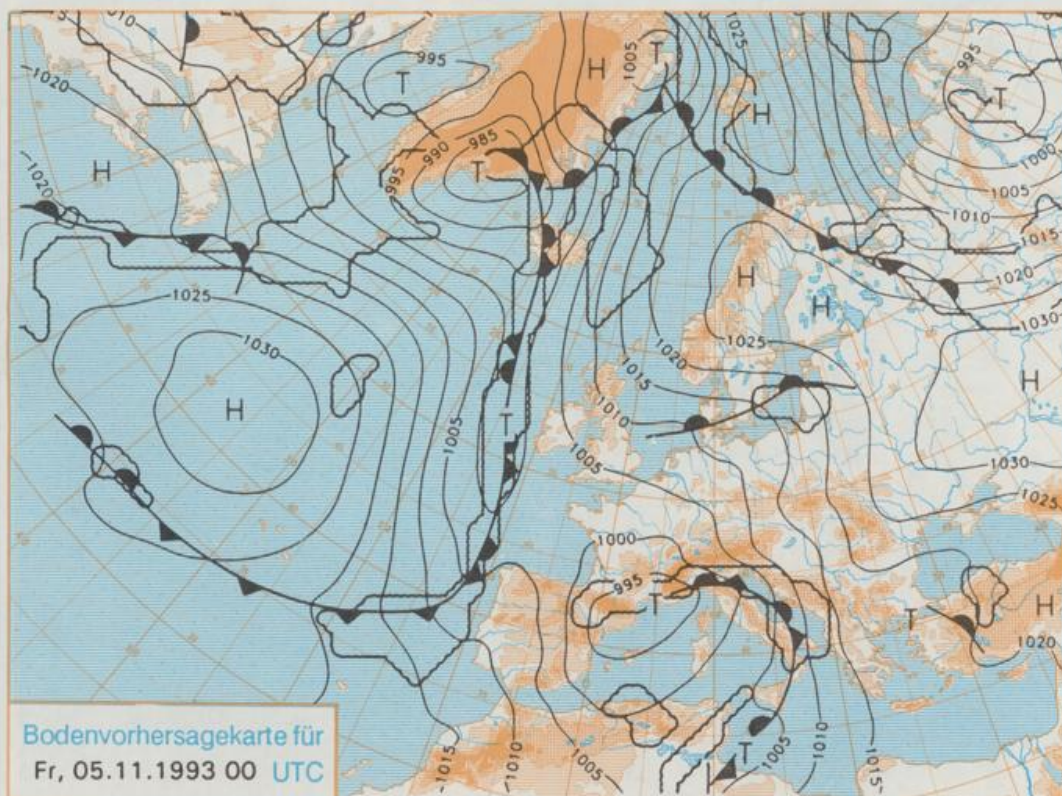
Jahrgang 1993

Dienstag, den 02. November

Nummer 306



Stereographische Projektion 1 : 60 000 000 60°N



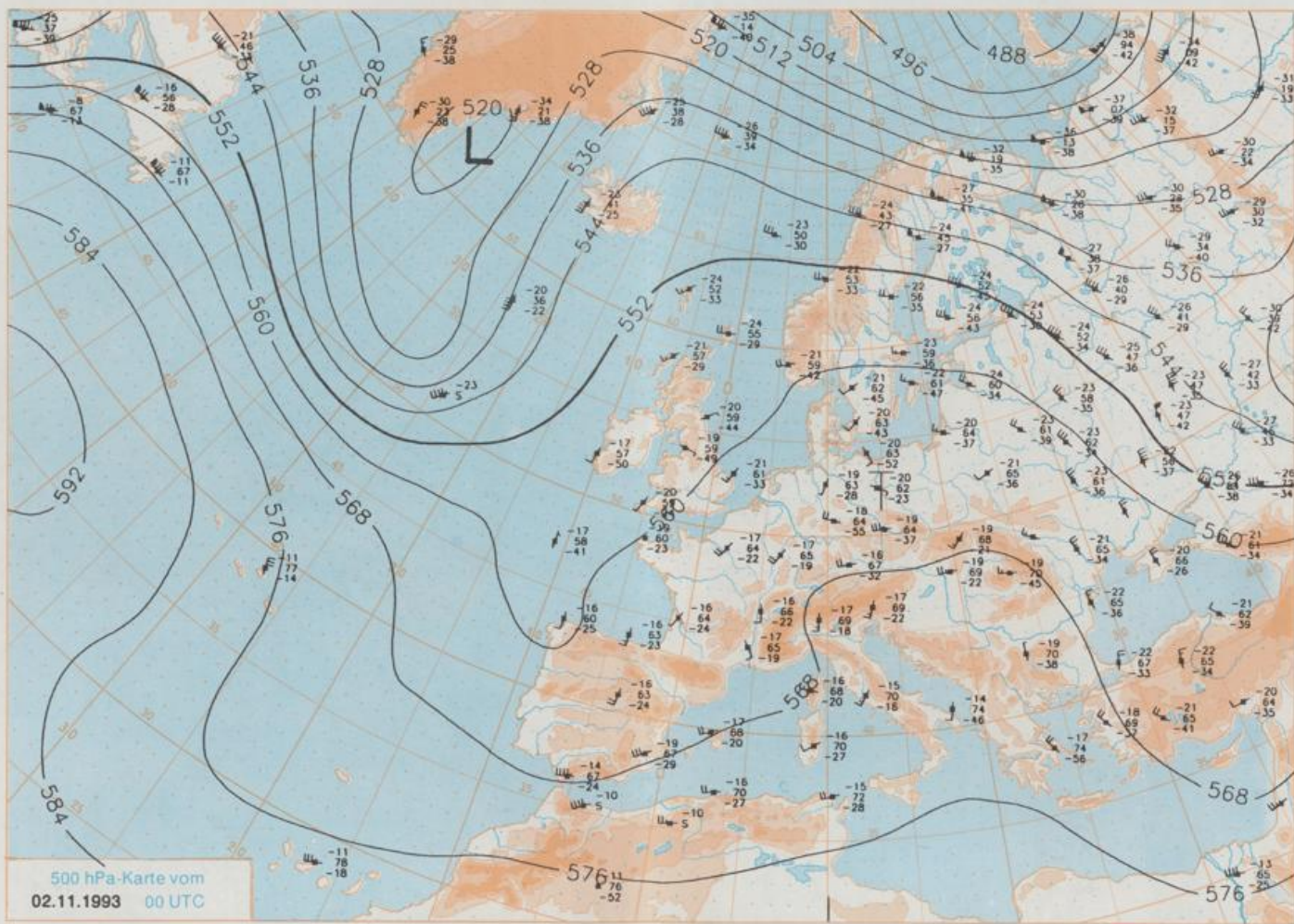
Deutschland-Vorhersage für Donnerstag, 04.11.1993

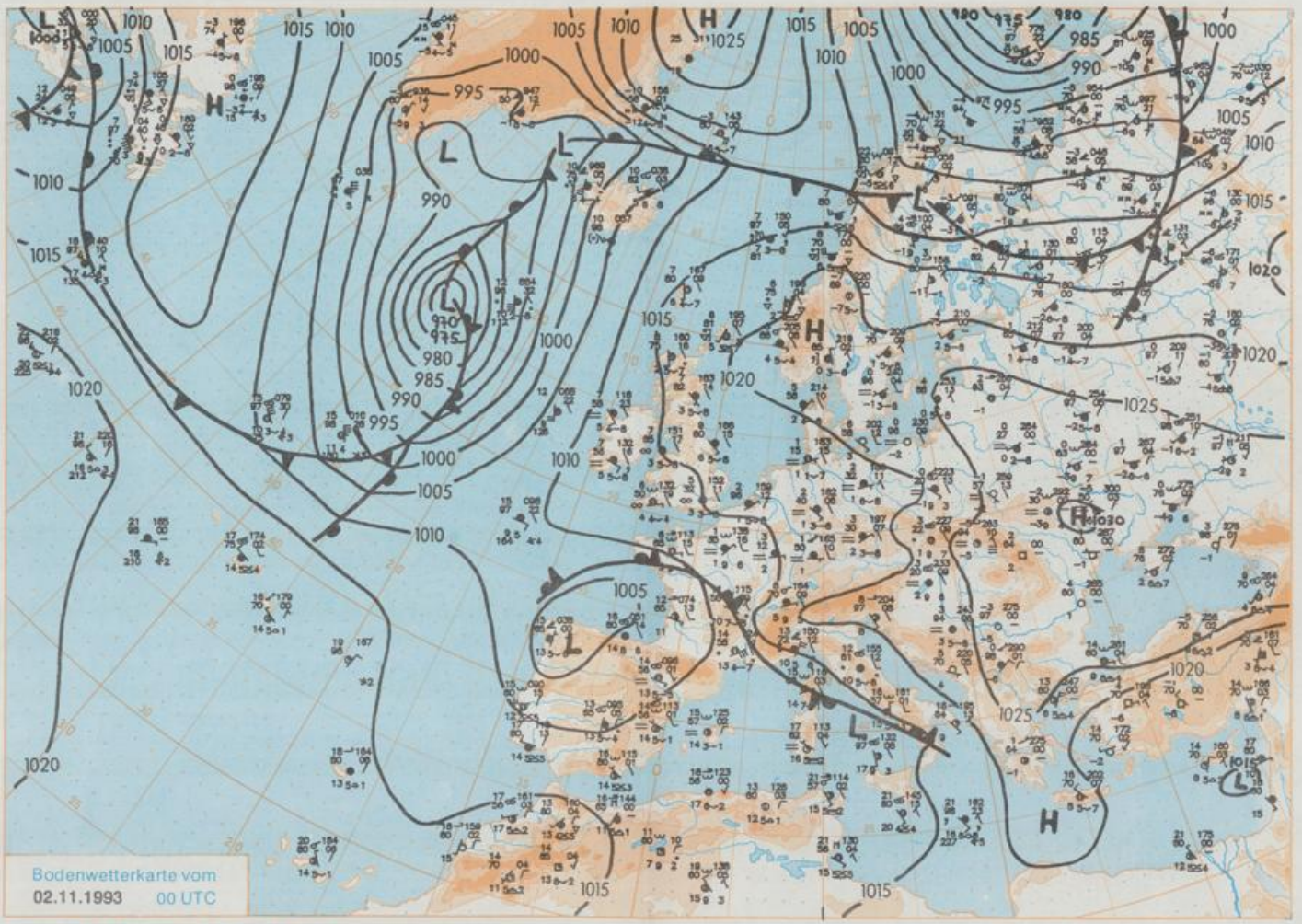
Deutschland liegt am Dienstag 00 UTC zwischen einer Hochdruckzone, die von Südkandinavien bis zum Schwarzen Meer reicht, und einem Tief über dem Nordosten der Iberischen Halbinsel. Dabei herrscht in Bodennähe eine südöstliche Strömung, während in höheren Schichten aus Südwesten Warmluft herangeführt wird. An dieser Druckverteilung ändert sich bis zum Donnerstag nur wenig. Da die am Dienstag noch vorhandene Inversion allmählich abgebaut wird, kann sich die Warmluft auch bis in untere Luftschichten durchsetzen, so daß es allmählich milder wird. Nachts bleibt es frostfrei.

Wolkig mit Aufheiterungen, meist niederschlagsfrei. Tiefsttemperaturen um 5 Grad C. Höchsttemperaturen 9 bis 14 Grad C. Schwacher, zeitweise auffrischender Wind aus südöstlichen Richtungen.

Weitere Aussichten für Freitag, 05.11.1993

Weiterhin mildes Herbstwetter.





Wettermeldungen von Dienstag, dem 2. November 1993 06 UTC

Station	Bar.-höhe (m)	Luftdr. red.NN (hPa)	Wetter	Wind km/h	Deutschland (Grad C)					Sonne Vorl. Std.	RR 24h mm	Schnee höhe cm	Extremwerte der Lufttemperatur in der Dekade vom 1.11. bis 10.11.				
					Luft 2 m	Taufunkt	Max Vortag	Mittel	Min				Nacht 2 m 5 cm	seit	Tmax Datum	Tmin Datum	
																	1.11.
Helgoland	8	1016.8	stark bew.	ESE 30	5.5	2.6	6.9	5.5	3.0	3	6.8		1952	15.5	2.11.1968	0.2	3.11.1980
List / Sylt	29	1017.8	stark bew.	E 13	4.1	2.4	7.0	5.4	2.7	3	1.4		1937	14.8	2.11.1968	-3.0	2.11.1955
Schleswig	48	1018.1	bedeckt	ESE 5	1.3	1.3	7.8	2.2	-2.0	-2	5.4		1947	17.8	2.11.1968	-5.3	9.11.1948
Kiel	31	1018.0	Nebel	still	-1.1	-1.1	7.7	2.5	-1.9	-3	7.4		1940	19.5	2.11.1968	-4.9	10.11.1981
Arkona	42	1018.1	wolkig	E 24	5.9	5.0	8.2	7.0	4.9	0	8.4		1951	17.8	1.11.1968	-2.4	7.11.1970
Norderney	16	1015.9	bedeckt	SE 15	1.5	1.0	2.8	0.6	-0.1	0			1947	16.2	2.11.1968	-2.7	2.11.1955
Bremerhaven	11	1016.8	bedeckt	ESE 11	3.6	1.0	0.9	0.2	0.6	1			1949	18.4	2.11.1968	-4.3	2.11.1956
Cuxhaven	12	1016.7	bedeckt	ESE 26	5.2	2.5	2.9	2.0	1.8	0			1946	18.3	2.11.1968	-3.5	8.11.1970
Hamburg/Flugh.	16	1016.9	stark bew.	ENE 13	4.2	1.6	2.6	2.0	2.2	3			1891	20.2	2.11.1968	-7.0	1.11.1956
Lübeck	15	1017.7	Nebel	ENE 4	-1.3	-1.3	6.3	1.6	-2.2	-5	3.8		1890	19.8	1.11.1968	-7.3	10.11.1921
Bothenhagen	17	1017.1	Nebel	E 11	3.8	3.5	7.0	3.4	-1.6	-2	5.9		1951	19.1	1.11.1968	-5.2	3.11.1966
Schwerin	67	1016.8	Nebel	NE 8	0.0	-0.8	7.6	2.1	-1.0	-4	6.9		1946	19.1	1.11.1968	-5.7	5.11.1949
Warnemünde	10	1017.8	Nebel	ESE 4	-1.0	-1.0	8.8	3.6	-1.1	-2	7.6		1951	19.5	1.11.1968	-4.4	2.11.1966
Teterow	50	1017.2	gef. Nebel	still	-3.1	-3.4	6.9	1.8	-3.5	-5	5.6		1947	18.6	1.11.1968	-4.9	5.11.1949
Barth	7	1017.9	Nebel	still	-1.7	-1.7	8.1	1.7	-3.5	-5	8.1						
Greifswald	6	1017.7	gef. Nebel	ESE 4	-2.7	-3.2	8.3	1.0	-3.7	-7	7.0		1951	19.6	1.11.1968	-4.4	7.11.1970
Ueckermünde	7	1018.3	gef. Nebel	E 5	-2.6	-2.8	6.4	1.8	-2.6	-7	5.2						
Emden	12	1015.5	bedeckt	E 21	1.4	1.3	1.8	1.0	0.9	1			1947	17.6	2.11.1968	-4.8	1.11.1956
Bremen/Flugh.	5	1015.8	stark bew.	E 9	3.0	2.4	1.5	1.1	1.5	1	0.0		1890	19.4	1.11.1968	-8.8	10.11.1908
Sothau	78	1016.3	Nebel	E 8	2.0	1.6	1.0	0.6	1.0	1	0.0		1947	19.6	1.11.1968	-7.5	3.11.1949
Boizenburg	46	1017.5	bedeckt	E 5	1.8	1.8	1.0	0.6	0.5	-1							
Lüchow	18	1016.8	bedeckt	N 4	2.0	2.0	1.6	0.9	-0.5	-3			1955	21.1	1.11.1968	-7.7	1.11.1956
Seehausen/Altm.	23	1016.7	bedeckt	still	-2.1	-2.4	7.5	1.1	-2.2	-5	X						
Marnitz	87	1016.7	Nebel	still	-1.6	-1.0	7.9	3.0	0.8	-1	7.2						
Neuruppin	39	1017.2	bedeckt	ENE 8	1.6	1.0	7.9	3.0	0.8	-1	7.2						
Neubrandenburg	80	1017.8	gef. Nebel	ENE 8	-2.5	-2.8	7.8	1.4	-3.8	-3	6.7						
Angermünde	55	1017.5	Nebel	still	-0.3	-0.7	7.1	-0.1	-3.2	-5	6.8		1951	21.1	1.11.1968	-7.6	1.11.1956
Lingen	26	1014.5	bedeckt	E 8	1.9	0.4	2.6	2.2	1.9	2	0.0		1951	18.5	1.11.1968	-7.1	4.11.1980
Münst.-Osn./Flugh.	52	1015.0	bedeckt	E 11	2.1	0.7	3.0	2.5	2.1	2	0.0						
Osnabrück	97	1014.9	stark bew.	E 9	2.2	1.1	2.3	2.2	1.8	2			1952	20.2	1.11.1968	-6.6	4.11.1980
Bad Salzuflen	139	1015.0	bedeckt	ESE 9	1.8	1.0	2.7	2.0	1.7	2			1935	20.7	1.11.1968	-6.0	4.11.1941
Hannover/Flugh.	59	1015.8	bedeckt	SE 9	2.3	1.7	2.1	1.8	0.0	2	0.0		1936	20.6	1.11.1968	-8.3	4.11.1980
Braunschweig	88	1016.2	bedeckt	SE 8	1.7	0.7	2.6	2.2	1.6	2	0.0		1891	21.5	1.11.1968	-8.5	8.11.1908
Gardelegen	48	1016.5	Nebel	still	2.0	2.0	2.1	1.1	1.5	1			1947	20.6	1.11.1968	-8.3	1.11.1956
Magdeburg	84	1016.5	Nebel	N 4	2.8	2.1	3.5	2.0	1.4	0	0.0		1947	20.6	1.11.1968	-8.3	1.11.1956
Potsdam	99	1016.8	bedeckt	E 9	2.6	1.5	8.0	3.0	2.6	1	5.5		1893	21.5	5.11.1899	-8.3	10.11.1908
Berlin-Temp.	49	1016.9	bedeckt	E 4	2.8	1.6	7.7	2.6	2.1	-1	6.5		1876	20.5	1.11.1968	-8.8	10.11.1908
Lindenberg	112	1017.2	Nebel	SE 8	0.9	0.1	6.6	2.4	0.9	-0	7.6		1947	19.8	1.11.1968	-8.0	1.11.1956
Manschnow	16	1017.3	stark bew.	E 8	-1.1	-1.8	4.3	-1.1	-3.4	-4	2.8						
Düsseldorf/Flugh.	41	1014.3	bedeckt	E 11	2.2	1.1	4.2	3.9	2.2	2			1969	18.3	10.11.1977	-6.7	4.11.1980
Bochoft	24	1014.4	bedeckt	ESE 9	2.4	0.2	3.1	2.6	2.4	2	0.0		1947	19.7	7.11.1955	-7.8	8.11.1980
Essen	161	1014.7	stark bew.	ESE 5	0.9	0.2	3.3	2.8	0.9	1			1935	19.8	2.11.1968	-5.8	4.11.1980
Kahler Asten	859	-	wolkig	S 17	5.1	-6.1	6.8	3.1	4.5	-5	7.1		1955	17.6	7.11.1965	-9.8	3.11.1980
Bad Lippspringe	158	1015.3	bedeckt	SE 5	1.8	1.1	3.2	2.6	1.8	1			1951	20.1	2.11.1968	-7.2	8.11.1980
Kassel	233	1016.4	Nebel	S 5	0.4	0.2	3.3	1.9	0.4	-2	0.0		1951	20.7	1.11.1968	-5.0	5.11.1988
Göttingen	173	1015.7	bedeckt	S 9	2.9	1.0	4.3	2.9	2.4	2			1947	20.6	1.11.1968	-11.0	2.11.1949
Leinefelde	356	1015.9	Nebel	SSE 9	0.4	0.4	1.6	0.4	0.1	0			1957	19.7	1.11.1968	-6.4	2.11.1980
Braunlage	610	1017.0	leicht bew.	still	-5.1	-5.8	6.3	-0.2	-5.2	-8	4.2		1936	18.8	9.11.1983	-8.6	3.11.1980
Brocken	1153	-	leicht bew.	W 13	6.9	-10.1	12.4	8.3	6.0	-0	8.0	Re	1951	17.0	2.11.1968	-13.0	3.11.1980
Artern	166	1016.4	bedeckt	still	2.0	1.1	3.0	2.2	2.0	2	0.0		1954	21.8	1.11.1968	-7.6	1.11.1956
Leipzig/Flugh.	141	1016.6	gef. Nebel	S 4	-0.3	-0.3	4.9	1.1	-1.3	-3	0.4		1951	21.3	1.11.1968	-8.0	1.11.1956
Wittenberg	106	1016.5	bedeckt	SSW 4	1.0	-0.2	6.1	3.0	0.8	1			1951	21.2	1.11.1968	-8.4	1.11.1956
Oschatz	152	1016.6	wolkenlos	still	-3.3	-3.3	6.3	0.1	-3.4	-6	0.1						
Dresden/Flugh.	230	1016.3	wolkenlos	SSE 17	2.5	0.6	6.5	4.6	2.3	1			1917	19.1	2.11.1945	-7.7	1.11.1956
Doberlug-Kir.	99	1017.1	wolkenlos	still	-3.1	-3.7	7.5	3.5	-3.2	-7							
Cottbus	69	1017.4	gef. Nebel	E 5	-1.5	-2.2	5.2	1.0	-1.9	-5	6.1		1951	19.8	3.11.1968	-9.0	1.11.1956
Görlitz	238	1017.6	wolkenlos	SSE 8	2.5	0.5	7.7	3.0	1.7	-3	5.6		1951	18.4	3.11.1968	-7.8	1.11.1956
Aachen	205	1013.2	stark bew.	NE 4	-1.2	-1.5	4.6	1.6	-1.3	-3	2.8		1891	21.6	2.11.1984	-6.9	9.11.1908
Nürnberg	629	1015.0	wolkig	SE 17	-1.0	-1.9	0.6	-0.8	-1.9	-2			1947	17.0	7.11.1955	-8.9	3.11.1980
Köln-Bonn/Flugh.	99	1014.1	bedeckt	ESE 13	2.5	0.8	4.9	3.6	2.5	3			1957	20.2	1.11.1968	-10.1	3.11.1980
Benndorf	132	1015.1	stark bew.	E 11	2.2	1.7	5.1	3.4	2.2	2			1951	20.3	2.11.1968	-5.2	2.11.1966
Bad Marienberg	555	1015.5	gef. Nebel	SSE 13	-1.2	-1.2	1.3	0.1	-1.4	-1			1963	17.5	7.11.1966	-7.7	3.11.1980
Gießen	195	1016.0	bedeckt	SE 8	2.2	1.5	3.8	3.1	2.2	3			1939	19.1	1.11.1968	-6.5	3.11.1949
Bad Hersfeld	225	1016.6	stark bew.	ESE 2	0.8	-0.2	7.0	2.9	0.2	-1	3.2		1949	17.6	1.11.1968	-9.5	5.11.1949
Wasserkuppe	925	-	leicht bew.	S 9	4.4	-9.6	10.7	3.7	1.1	-4	8.2		1936	17.1	2.11.1984	-10.3	3.11.1980
Meiningen	453	1017.0	Nebel	S 8	-0.1	-0.3	2.5	0.3	-1.5	-2							
Schmücke	942	-	leicht bew.	still	2.7	-5.6	7.4	1.8	-0.2	-3	5.1	Re					
Erfurt/Flugh.	323	1015.9	Nebel	S 5	0.7	0.4	2.6	1.5	0.6	1	0.1		1967	20.8	1.11.1968	-8.5	8.11.1980
Neuhaus a.R.	850	-	leicht bew.	S 17	-0.2	-0.7	4.7	0.7	-0.5	-3	4.8						
Gera-Leumnitz	312	1016.5	bedeckt	SSW 17	0.4	-0.5	3.3	1.0	-1.5	-3	0.3		1952	19.2	1.11.1984	-9.1	5.11.1988
Plauen	388	1016.8	stark bew.	S 13	1.7												