ISSN 0936-5818

Wetterkarte

D 7311 A

Amtsblatt des Deutschen Wetterdienstes

Erscheint täglich
Nur Postbezug

Druck und Verlag: Deutscher Wetterdienst, Zentralamt
Frankfurter Straße 135, 63067 Offenbach am Main
Postanschrift: 63004 (Postfach), Telefon: (069) 80 62-2283
Telex: (069) 4152871, Telefax: (069) 80 62-2484
Postgirokonto Frankfurt: BLZ 500 100 60, KtNr. 490 31-606

Schutzgebühr monatlich DM 21.-
einschließlich Versandkosten,
Einzelpreis DM 1.-
zuzüglich Versandkosten

Jahrgang 1993 | Montag, den 08. November | Nummer 312

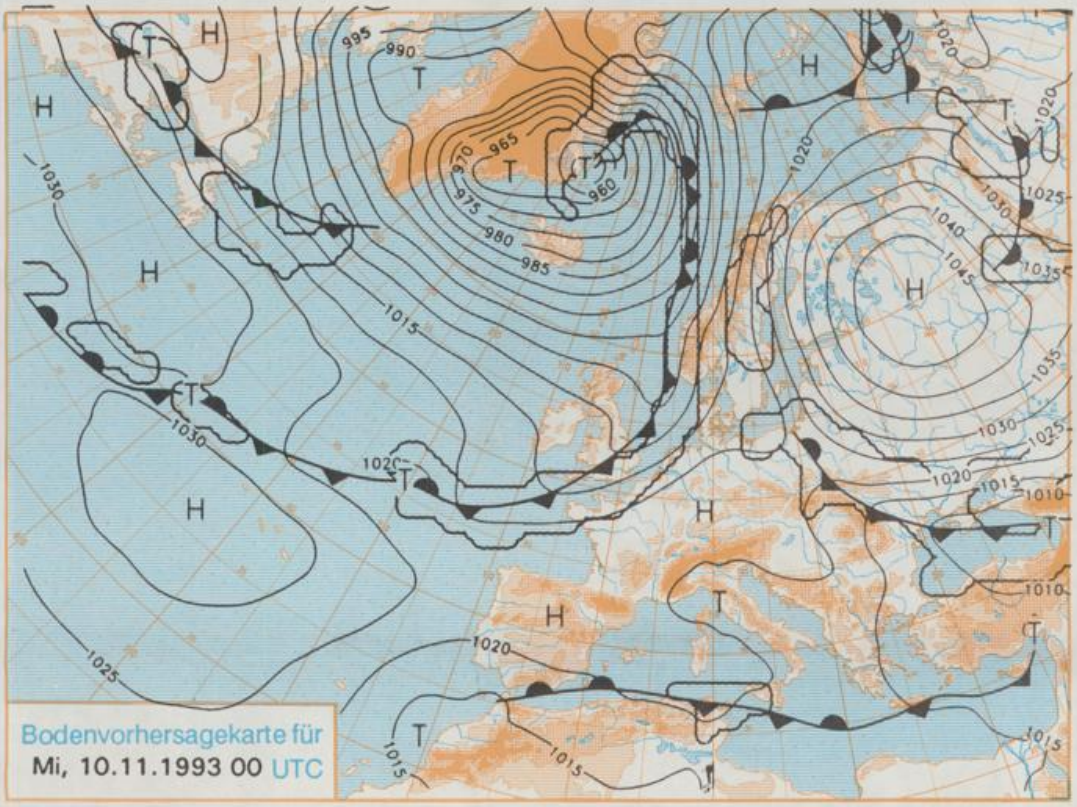

Stereographische Projektion 1 : 60 000 000 60°N

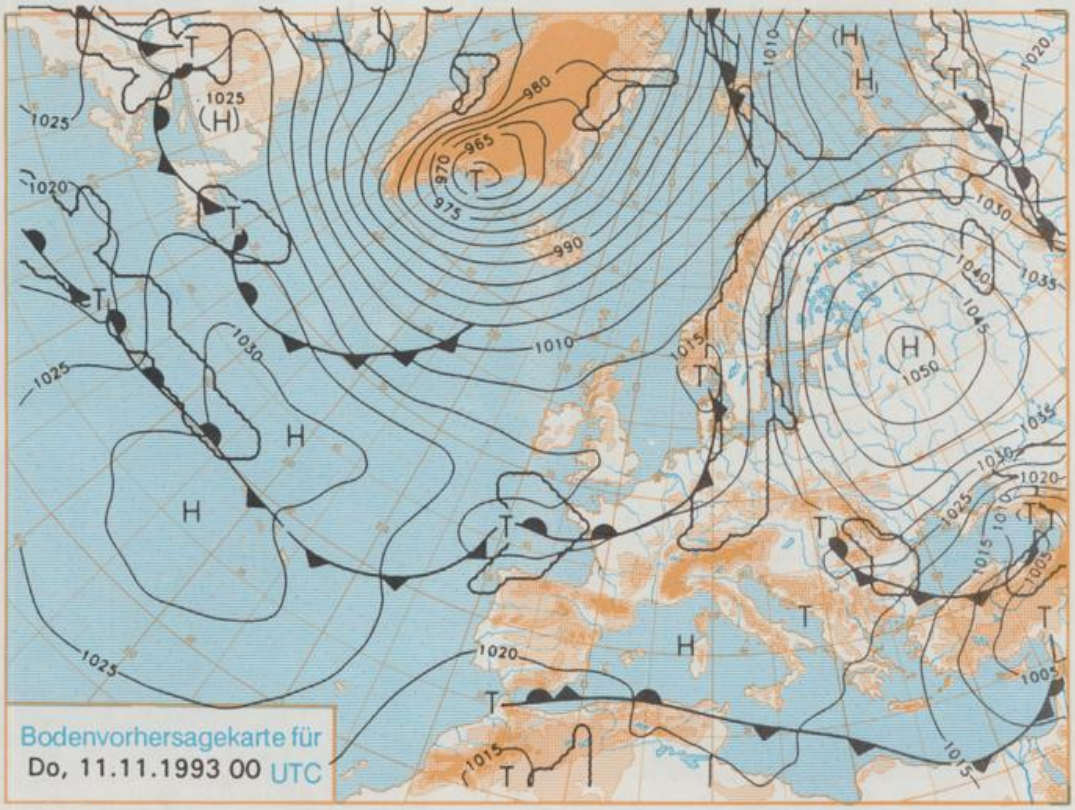

Deutschland-Vorhersage für Mittwoch, 10.11.1993

Nach kurzem Zwischenhocheinfluß greift im Laufe des Mittwochs das Frontensystem des Tiefs bei Grönland in okkludierter Form von Westen auf Deutschland über. Damit wird weiterhin wolkenreiche Meeresluft herangeführt.

Im Osten anfangs noch teils neblig, teils aufgeheitert und niederschlagsfrei. Nachmittags - wie bereits im Westen - Bewölkungszunahme und nachfolgend zeitweise Regen. Frühtemperaturen 1 bis 6 Grad C. Höchsttemperaturen 5 bis 10 Grad C. Schwacher, im Norden zeitweise auffrischender Wind um Süd.

Weitere Aussichten für Donnerstag, 11.11.1993

Vor allem im Osten noch Regen, im Westen Wolkenauflockerungen. Wenig Temperaturänderung.

Nachdruck und öffentlicher Aushang ohne Genehmigung nicht gestattet

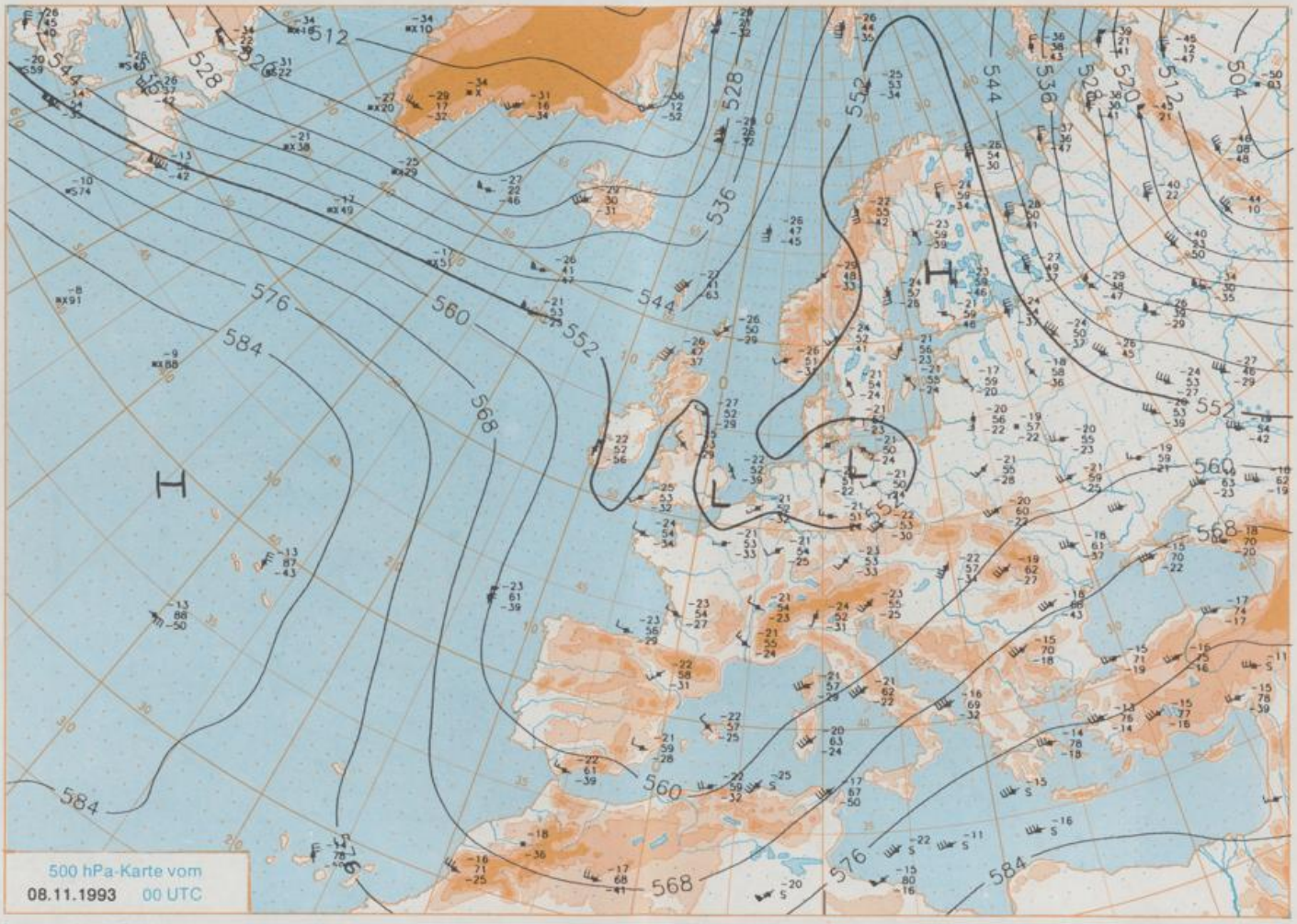

Stereographische Projektion 1 : 30 000 000 60°N

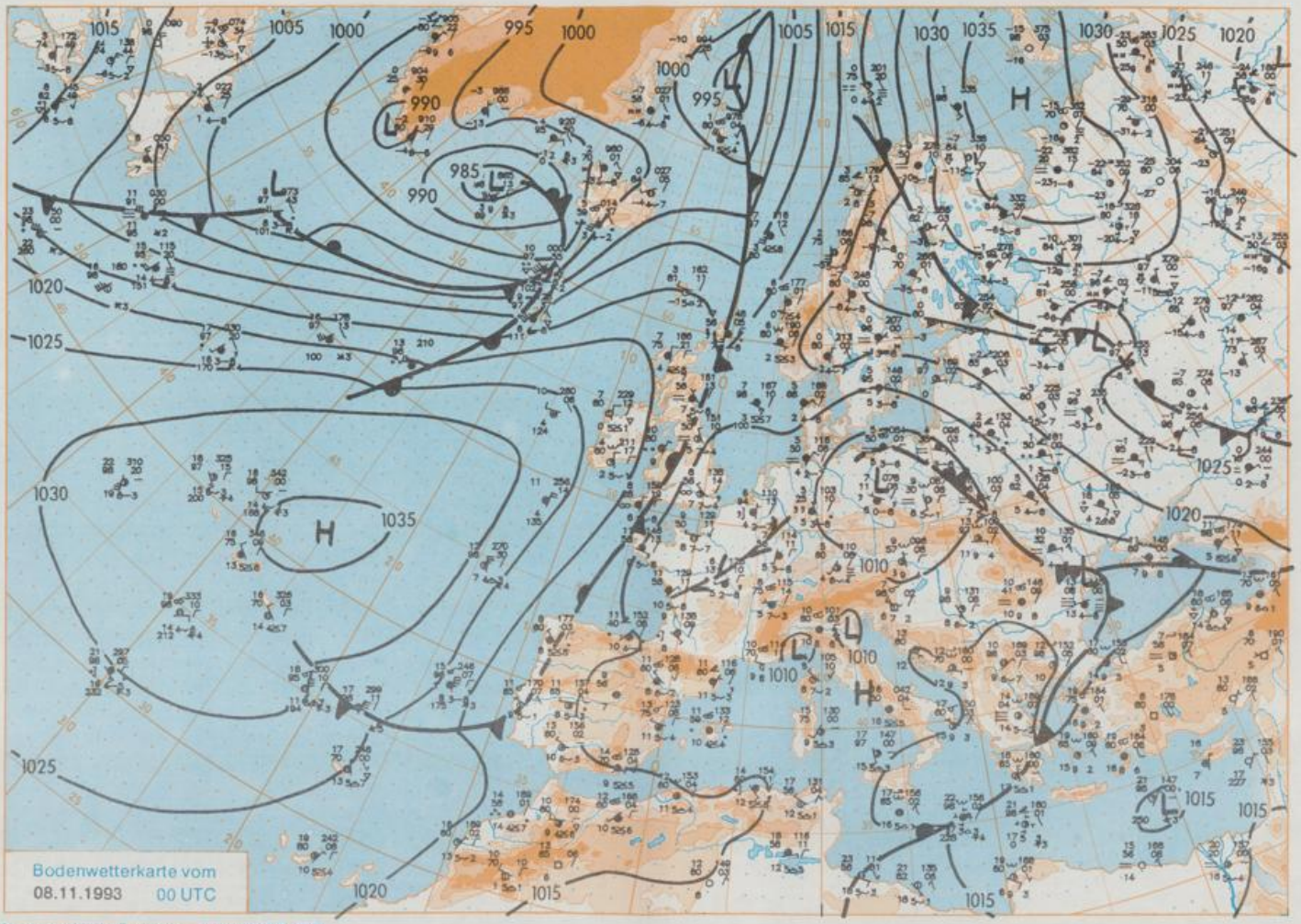

Stereographische Projektion 1 : 30 000 000 60°N

Wettermeldungen von Montag, dem 8. November 1993 06 UTC

Deutschland

Station	Bar.-höhe (m)	Luftdr. red.NN (hPa)	Wetter	Wind	km/h	Temperaturen (Grad C) Luft 2 m	Tau-punkt	Max Vortag	Mittel Vortag	Min 2 m	Nacht 5 cm	Sonne Vort. Std.	RR 24h mm	Schnee höhe cm	Extremwerte der Lufttemperatur in der Dekade vom 1.11. bis 10.11. seit	Tmax	Datum	Tmin	Datum
Helgoland	8	1013.4	stark bew.	NNE	26	6.7	5.0	8.4	7.2	6.7	6	.	.	.	1952	15.5	2.11.1968	0.2	3.11.1980
List / Sylt	29	1013.8	stark bew.	N	28	4.9	3.9	7.3	6.1	4.7	4	.	.		1937	14.8	2.11.1968	-3.0	2.11.1955
Schleswig	48	1012.3	Sprühregen	NNE	13	5.3	5.1	7.5	6.1	5.2	5	.	0.8		1947	17.8	2.11.1968	-5.3	9.11.1948
Kiel	31	1011.5	Sprühregen	N	15	5.7	4.5	7.7	6.5	5.7	6	.	0.5		1940	19.5	2.11.1968	-4.9	10.11.1981
Arkona	42	1008.6	Regen	ENE	28	6.9	6.5	7.6	6.8	6.3	6	.	3		1951	17.8	1.11.1968	-2.4	7.11.1970
Norderney	16	1013.6	stark bew.	NNE	26	7.2	4.5	8.2	6.8	7.1	7	.	.		1947	16.2	2.11.1968	-2.7	2.11.1955
Bremerhaven	11	1012.4	bedeckt	N	9	6.2	4.7	7.9	6.4	6.0	6	.	0.0		1949	18.4	2.11.1968	-4.3	2.11.1966
Cuxhaven	12	1012.7	stark bew.	N	26	5.8	5.0	8.2	6.6	5.7	6	.	.		1946	18.3	2.11.1968	-3.5	8.11.1970
Hamburg/Flugh.	16	1010.9	Regen	NW	9	5.8	5.0	8.1	6.6	5.7	5	.	0.4		1891	20.2	2.11.1968	-7.0	1.11.1956
Lübeck	15	1010.1	Sprühregen	N	9	6.0	5.4	8.3	6.6	5.9	6	.	2		1890	19.8	1.11.1968	-7.3	10.11.1921
Boltenhagen	17	1009.1	Sprühregen	N	31	6.8	6.1	8.4	7.4	6.6	6	.	2		1951	19.1	1.11.1968	-5.2	3.11.1966
Schwerin	67	1008.5	bedeckt	N	13	6.4	5.4	7.2	6.3	6.2	6	.	2		1946	19.1	1.11.1968	-5.7	5.11.1949
Warnemünde	10	1008.9	Sprühregen	ENE	4	7.1	7.1	8.3	7.2	6.7	6	.	4		1951	19.5	1.11.1968	-4.4	2.11.1966
Teterow	50	1008.1	Sprühregen	NNW	4	5.7	5.5	6.9	6.1	5.6	5	.	2		1947	18.6	1.11.1968	-4.9	5.11.1949
Barth	7	1008.6	Regen	NE	4	6.3	6.3	7.6	6.7	6.2	6	.	4						
Greifswald	6	1008.4	Sprühregen	still		6.0	5.3	7.7	6.5	5.7	5	.	2		1951	19.6	1.11.1968	-4.4	7.11.1970
Ueckermünde	7	1008.8	Sprühregen	still		5.3	5.2	5.9	5.5	5.3	5	.	13						
Emden	12	1013.2	stark bew.	NNW	5	6.0	5.5	7.0	6.0	5.8	5	.	0.0		1947	17.6	2.11.1968	-4.8	1.11.1956
Bremen/Flugh.	5	1012.1	bedeckt	N	15	6.0	5.3	6.8	6.3	5.9	6	.	0.1		1890	19.4	1.11.1968	-8.8	10.11.1908
Soltau	78	1011.4	bedeckt	NNW	9	5.2	5.1	6.3	5.6	5.2	5	.	0.6		1947	19.6	1.11.1968	-7.5	3.11.1949
Boizenburg	46	1010.3	Regen	NW	11	5.4	5.3	6.8	6.2	5.4	5	.	2						
Lüchow	18	1009.5	Regen	N	11	6.0	5.7	6.7	6.2	6.0	6	.	2		1955	21.1	1.11.1968	-7.7	1.11.1956
Seehausen/Altm.	23	1009.1	Regen	WNW	13	6.3	6.1	6.7	5.8	5.7	5	.	4						
Marnitz	87	1008.1	Regen	NW	5	5.7	5.7	6.3	5.6	5.6	-0	X	3						
Neuruppin	39	1009.0	stark bew.	W	4	5.3	5.2	6.5	5.7	5.3	5	.	1						
Neubrandenburg	80	1008.5	Sprühregen	W	4	4.8	4.6	6.1	5.3	4.8	5	.	2						
Angermünde	55	1008.3	stark bew.	still		5.5	5.2	6.0	5.4	5.4	4	.	2		1951	21.1	1.11.1968	-7.6	1.11.1956
Lingen	26	1012.2	stark bew.	N	9	6.0	5.6	5.9	5.6	5.8	6	.	2		1951	18.5	1.11.1968	-7.1	4.11.1980
Münst.-Osn./Flugh.	52	1012.2	bedeckt	NNE	9	6.0	5.6	5.4	5.2	5.4	5	.	6						
Osnabrück	97	1012.2	Sprühregen	N	5	5.6	5.5	5.3	4.9	5.3	5	.	2		1952	20.2	1.11.1968	-6.6	4.11.1980
Bad Salzuflen	139	1011.7	Sprühregen	N	8	5.3	5.2	5.0	4.7	4.9	5	.	2		1935	20.7	1.11.1968	-6.0	4.11.1941
Hannover/Flugh.	59	1011.0	Sprühregen	NNW	9	5.6	5.6	5.9	5.4	5.6	5	.	2		1936	20.6	1.11.1968	-8.3	4.11.1980
Braunschweig	88	1010.8	Sprühregen	NW	9	5.6	5.2	5.6	5.5	5.3	6	.	3		1891	21.5	1.11.1968	-8.5	8.11.1908
Gardelegen	48	1009.6	Regen	NW	13	6.0	6.0	6.2	5.5	5.4	5	.	3						
Magdeburg	84	1010.1	Regen	NW	11	5.9	5.3	6.0	5.6	5.3	5	.	2		1947	20.6	1.11.1968	-8.3	1.11.1956
Potsdam	99	1009.2	Sprühregen	W	9	5.4	5.3	6.2	5.6	5.3	5	.	3		1893	21.5	5.11.1899	-8.3	10.11.1908
Berlin-Temp.	49	1008.6	Sprühregen	W	4	5.8	5.6	6.2	5.8	5.7	6	.	3		1876	20.5	1.11.1968	-8.8	10.11.1908
Lindenberg	112	1009.0	Regen	WSW	8	5.4	5.4	5.8	5.5	5.3	5	.	3		1947	19.8	1.11.1968	-8.0	1.11.1956
Manschnow	16	1008.5	Sprühregen	SW	8	5.5	5.2	6.1	5.8	5.4	5	.	2						
Düsseldorf/Flugh.	41	1012.4	Regen	N	5	5.8	5.8	5.8	5.4	5.5	5	.	4		1969	18.3	10.11.1977	-6.7	4.11.1980
Bocholt	24	1012.8	Regen	NNE	4	6.2	5.8	6.0	5.4	5.5	6	.	4		1947	19.7	7.11.1955	-7.8	8.11.1980
Essen	161	1012.2	Regen	ENE	5	5.4	4.8	5.1	4.9	4.9	5	.	3		1935	19.8	2.11.1968	-5.8	4.11.1980
Kahler Asten	859	-	Regen	NNW	13	1.6	1.6	1.4	1.0	1.2	1	.	3		1955	17.6	7.11.1965	-9.8	3.11.1980
Bad Lippspringe	158	1012.3	Sprühregen	WNW	5	5.1	5.0	5.3	5.0	4.8	4	.	2		1951	20.1	2.11.1968	-7.2	8.11.1980
Kassel	233	1011.5	Regen	still		5.0	4.6	5.0	4.7	4.9	4	.	2		1951	20.7	1.11.1968	-5.0	5.11.1988
Göttingen	173	1011.2	Regen	WNW	4	5.4	4.6	5.8	5.0	5.3	5	.	2		1947	20.6	1.11.1968	-11.0	2.11.1949
Leinefelde	356	1010.9	Regen	W	8	4.0	4.0	4.2	4.0	4.0	4	.	3		1957	19.7	1.11.1968	-6.4	2.11.1980
Braunlage	610	1010.4	Regen	WNW	5	3.2	3.0	2.5	2.3	2.4	2	.	4		1936	18.8	9.11.1983	-8.6	3.11.1980
Brocken	1153	-	Schneefall	NNW	41	-0.1	-0.1	0.5	0.2	-0.3	-0	.	5	1	1951	17.0	2.11.1968	-13.0	3.11.1980
Artern	166	1010.8	Regen	NNE	8	5.0	4.9	5.5	5.1	4.8	5	.	4		1954	21.8	1.11.1968	-7.6	1.11.1956
Leipzig/Flugh.	141	1010.1	Sprühregen	WSW	13	5.2	5.1	5.7	5.5	5.2	5	.	6		1951	21.3	1.11.1968	-8.0	1.11.1956
Wittenberg	106	1009.3	Sprühregen	W	8	5.5	5.3	6.2	5.6	5.3	5	.	0.4		1951	21.2	1.11.1968	-8.4	1.11.1956
Oschatz	152	1009.6	Regen	WSW	11	5.5	5.4	6.4	5.9	5.5	5	.	3						
Dresden/Flugh.	230	1009.7	stark bew.	WSW	8	5.8	5.3	7.2	6.4	5.8	5	.	4		1917	19.1	2.11.1945	-7.7	1.11.1956
Doberlug-Kir.	99	1009.5	Sprühregen	WSW	8	5.8	5.4	6.4	6.0	5.8	6	.	1						
Cottbus	69	1009.5	Regen	WSW	8	6.0	5.6	6.5	6.1	6.0	6	.	0.6		1951	19.8	3.11.1968	-9.0	1.11.1956
Görlitz	238	1009.7	stark bew.	WSW	9	6.5	5.7	7.5	7.2	6.5	6	.	1		1951	18.4	3.11.1968	-7.8	1.11.1956
Aachen	205	1012.1	Regen	WNW	4	4.8	4.7	5.4	4.8	4.7	5	.	2		1891	21.6	2.11.1984	-6.9	9.11.1908
Nürburg	629	1012.4	Sprühregen	N	5	2.8	2.8	3.1	2.8	2.7	3	.	3		1947	17.0	7.11.1955	-8.9	3.11.1980
Köln-Bonn/Flugh.	99	1012.0	Regen	W	5	5.8	5.8	6.8	5.8	5.6	5	.	1		1957	20.2	1.11.1968	-10.1	3.11.1980
Bendorf	132	1012.1	Sprühregen	NW	4	5.8	5.6	6.3	5.6	5.7	6	.	2		1951	20.3	2.11.1968	-5.2	2.11.1966
Bad Marienberg	555	1012.0	Sprühregen	NW	4	3.3	3.3	3.7	2.9	3.1	3	.	1		1963	17.5	7.11.1966	-7.7	3.11.1980
Gießen	195	1011.6	Sprühregen	WSW	5	5.3	4.7	6.1	5.4	5.3	5	.	2		1939	19.1	1.11.1968	-6.5	3.11.1949
Bad Hersfeld	225	1011.4	Sprühregen	SW	4	5.4	4.8	5.9	5.4	5.4	5	.	2		1949	17.6	1.11.1968	-9.5	5.11.1949
Wasserkuppe	925	-	Sprühregen	W	9	1.0	1.0	3.1	2.0	1.0	1	.	3		1936	17.1	2.11.1984	-10.3	3.11.1980
Meiningen	453	1011.3	Regen	W	5	4.2	4.0	4.6	4.0	4.2	4	.	2						
Schmücke	942	-	Sprühregen	SW	13	1.1	1.0	1.9	0.9	1.1	1	.	3						
Erfurt/Flugh.	323	1010.4	Sprühregen	W	9	4.7	4.7	4.7	4.3	4.4	5	.	2		1967	20.8	1.11.1968	-8.5	8.11.1980
Neuhaus a.R.	850	-	Regen	W	8	1.9	1.8	3.4	2.0	1.8	2	.	2						
Gera-Leumnitz	312	1010.5	bedeckt	W	15	5.2	5.0	6.0	5.4	5.2	5	.	2		1952	19.2	1.11.1984	-9.1	5.11.1988
Plauen	388	1010.8	Regen	still		5.2	4.6	5.8	5.1	5.1	5	.	•5		1951	17.5	7.11.1955	-9.4	8.11.1980
Aue	397	1010.7		W	8	5.5	4.7	6.8	5.8	5.5	5	.	3						
Chemnitz	419	1010.3	Sprühregen	W	22	4.8	4.4	6.4	5.4	4.8	5	.	2		1951	21.9	1.11.1968	-9.0	1.11.1956
Fichtelberg	1215	-	in Wolken	W	33	0.3	0.1	3.8	2.6	0.2	-0	.	3		1951	16.8	1.11.1968	-12.4	2.11.1980
Zinnwald	882	-	in Wolken	W	17	2.4	2.3	5.6	4.4	1.8	2	.	4						
Trier	273	1011.6	Sprühregen	WSW	8	5.5	4.9	6.1	5.6	5.5	6	.	3		1948	19.4	5.11.1963	-6.3	5.11.1949
Deuselbach	483	1011.6	Sprühregen	SSW	9	4.4	4.2	5.3	4.6	4.4	5	.	2		1950	18.9	7.11.1955	-7.4	3.11.1980
Kl.Feldbg./Ts	802	-	Sprühregen	WNW	8	2.7	2.3	2.4	1.9	1.8	2	.	2		1936	17.7	7.11.1965	-9.6	3.11.1980
Frankfurt/Flugh.	113	1011.9	Sprühregen	SSW	5	6.7	6.5	6.5	5.9	5.9	6	.	2		1870	20.0	5.11.1899	-6.6	8.11.1908
Vielbrunn/Odenw.	455	1011.8	bedeckt	WSW	13	5.0	5.0	5.0	4.4	4.8	5	.	2						
Würzburg	272	1011.3	Sprühregen	SW	9	6.1	5.9	7.1	5.8	6.0	6	.	0.7		1947	18.6	6.11.1962	-5.6	5.11.1949
Bad Kissingen	266	1011.7	Regen	S	5	5.4	5.0	5.8	5.2	5.3	5	.	8		1946	18.8	6.11.1962	-7.9	5.11.1949
Coburg	323	1011.6	Regen	WNW	2	5.1	4.9	6.4	5.4	5.1	5	.	4		1947	18.7	1.11.1968	-8.0	5.11.1988
Bamberg	243	1011.4	Regen	WSW	2	6.6	6.0	6.6	6.2	6.0	6	.	4		1879	21.9	5.11.1899	-10.2	8.11.1908
Hof	568	1010.7	Regen	W	13	4.2	3.5	6.0	4.4	4.2	4	.	6		1947	16.7	6.11.1955	-10.9	1.11.1956
Weiden/Opf.	439	1011.6	Sprühregen	SW	5	5.6	5.6	7.8	6.9	5.6	5	.	3		1947	17.4	7.11.1955	-7.8	5.11.1949
Berus	367	1012.3	Sprühregen	WSW	15	4.9	4.3	5.6	5.1	4.8	5	.	3		1951	20.5	7.11.1955	-5.8	3.11.1980
Tholey	398	1012.1	bedeckt	WSW	11	4.9	4.0	5.2	4.6	4.3	4	.	4		1975	15.8	10.11.1977	-6.7	3.11.1980
Saarbrücken/Flugh.	320	1012.5	Sprühregen	WSW	13	5.5	5.1	6.3	5.4	5.5	5	.	2		1951	20.6	1.11.1968	-5.8	6.11.1961
Weinbiet	557	1011.6	in Wolken	W	21	4.2	3.8	4.5	3.8	3.8	4	.	2		1953	19.0	1.11.1968	-5.4	3.11.1966
Karlsruhe	145	1012.0	bedeckt	WSW	8	7.2	6.2	7.6	6.7	6.8	6	.	0.4		1876	20.7	3.11.1970	-7.3	5.11.1949
Mannheim	100	1012.4	Regen	S	8	6.8	6.7	7.1	6.5	6.7	6	.	2		1936	22.6	1.11.1968	-6.5	5.11.1949
Stuttgart/Flugh.	419	1012.1	bedeckt	still		6.2	5.8	8.0	6.5	6.1	6	.	5		1900	21.6	7.11.1955	-7.7	4.11.1941
Öhringen	277	1013.0	bedeckt	SW	8	6.3	5.5	6.9	6.0	6.1	6	.	3		1947	22.4	7.11.1955	-6.5	4.11.1949
Weißenburg/Bay.	424	1012.4	Regen	SW	4	6.0	6.0	8.5	7.4	6.0	6	.	2		1936	19.4	3.11.1970	-10.5	4.11.1941
Nürnberg/Flugh.	312	1012.1	stark bew.	SW	5	6.6	5.4	8.1	7.4	6.3	6	.	2		1936	20.4	1.11.1968	-10.7	4.11.1941
Regensburg	371	1012.0	stark bew.	NW	5	6.5	5.7	9.1	7.9	6.2	6	.	2		1947	19.3	3.11.1970	-7.0	5.11.1988
Großer Arber	1446	-	in Wolken	W	31	1.3	1.1	3.3	3.0	1.3	X	.	5		1982	15.1	1.11.1984	-10.9	4.11.1988
Freiburg	300	1013.5	stark bew.	SW	11	7.1	4.3	9.5	8.0	7.0	6	.	2		1949	20.7	7.11.1955	-5.7	10.11.1981
Freudenstadt	801	-	Sprühregen	W	9	3.4	3.0	5.0	3.8	3.4	3	.	1		1949	19.3	7.11.1955	-7.3	5.11.1988
Klippeneck	975	-	Sprühregen	W	13	3.3	3.0	5.3	5.4	3.3	3	.	4		1947	18.9	10.11.1984	-9.1	1.11.1966
Stötten	737	1012.1	Sprühregen	W	8	3.9	3.9	5.5	4.8	3.9	4	.	4		1947	17.5	1.11.1968	-7.0	5.11.1988
Ulm	571	1012.2	stark bew.	still		5.9	5.3	8.3	7.0	5.7	5	.	3		1944	19.0	3.11.1970	-8.1	5.11.1988
Augsburg	463	1011.9	stark bew.	NNW	2	6.1	5.7	8.6	7.4	6.1	5	.	0.9		1947	22.1	1.11.1968	-6.8	5.11.1988
München/Flugh.	447	1012.4	bedeckt	SW	5	6.7	6.5	11.0	8.1	4.6	3	.	1		1940	22.6	1.11.1968	-7.9	5.11.1988
Mühldorf/Inn	410	1012.6	stark bew.	NW	4	6.7	6.4	10.6	7.3	4.5	4	0.2	0.6		1953	21.3	3.11.1970	-7.6	5.11.1988
Passau	408	1011.7	Nebel	SSW	4	7.2	7.0	12.2	6.4	6.6	3	0.4	0.9		1948	21.2	3.11.1968	-6.6	5.11.1988
Feldberg/Schw.	1493	-	in Wolken	SSW	24	-0.7	-0.8	2.9	2.0	-0.7	-1	.	5	.	1945	18.1	6.11.1992	-13.3	4.11.1980
Konstanz	447	1012.6	bedeckt	SW	5	6.4	6.4	8.9	7.6	6.4	6	.	2		1947	22.0	8.11.1982	-5.3	5.11.1966
Kempten	705	1012.7	Regen	E	2	4.4	4.2	11.5	7.1	1.5	0	0.1	1		1952	22.4	1.11.1968	-9.1	10.11.1981
Oberstdorf	812	-	wolkig	NE	4	5.8	5.6	13.1	8.0	5.1	4	1.5	4		1936	22.6	2.11.1968	-12.7	2.11.1941
Zugspitze	2962	-	in Wolken	N	8	-6.4	-6.4	-2.9	-4.5	-7.2	X	0.5	0.1	40	1900	6.6	1.11.1984	-21.4	8.11.1981
Hohenpeißenberg.	986	-	stark bew.	NNW	9	5.5	5.1	9.7	6.8	5.3	4	0.1	2		1879	21.5	1.11.1968	-11.0	7.11.1891
Garm.-Partenk.	720	1011.8	Regen	SW	2	6.1	5.8	11.9	8.2	5.9	4	0.1	1		1936	23.7	4.11.1940	-9.2	4.11.1941
Wendelstein	1835	-	in Wolken	NW	5	0.4	-0.1	4.7	1.6	0.1	-1	0.8	0.3		1951	14.8	1.11.1984	-13.2	8.11.1981