

Wetterkarte

ISSN 0936-5818

D 7311 A

Amtsblatt des Deutschen Wetterdienstes

Erscheint täglich
Nur Postbezug

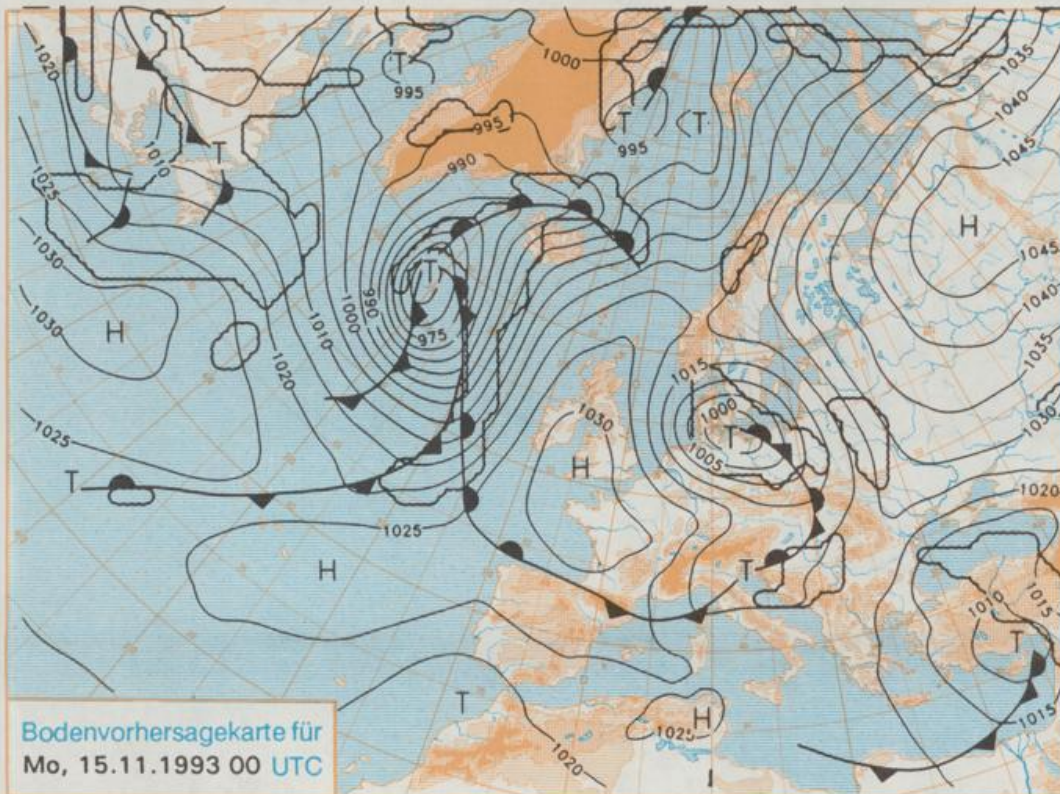
Druck und Verlag: Deutscher Wetterdienst, Zentralamt
Frankfurter Straße 135, 63067 Offenbach am Main
Postanschrift: 63004 (Postfach), Telefon: (069) 80 62-2283
Telex: (069) 4152871, Telefax: (069) 80 62-2484
Postgirokonto Frankfurt: BLZ 500 100 60, KtNr. 490 31-606

Schutzgebühr monatlich DM 21,-
einschließlich Versandkosten,
Einzelpreis DM 1,-
zuzüglich Versandkosten

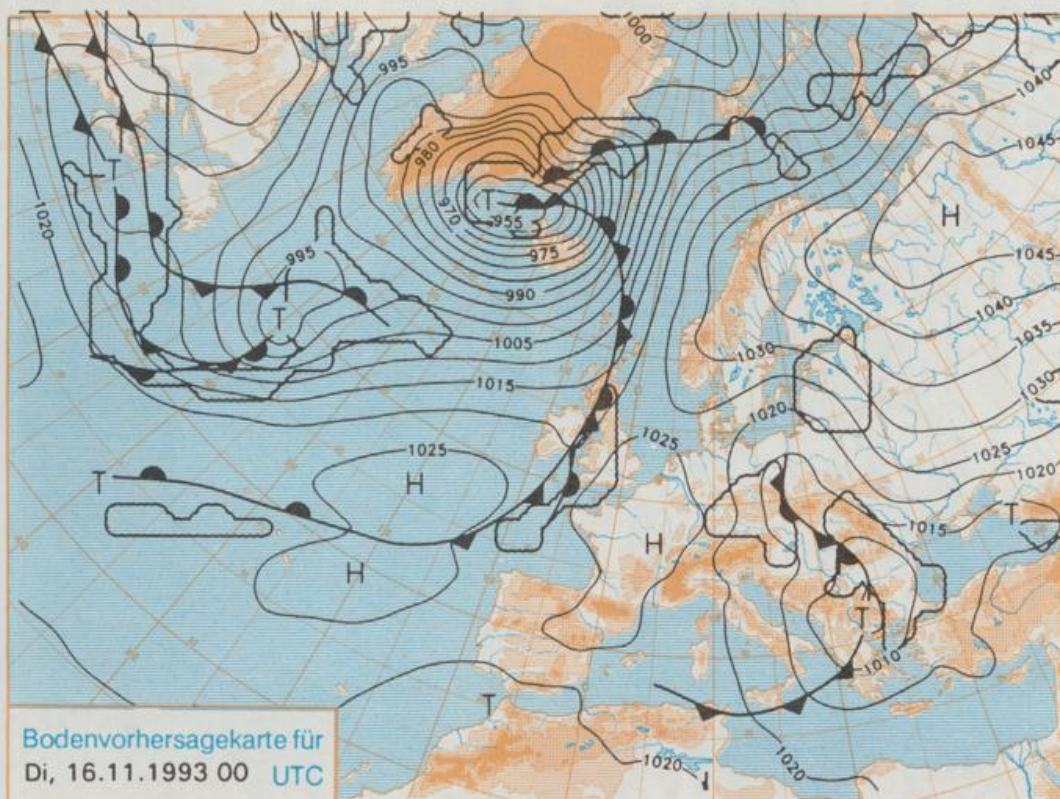
Jahrgang 1993

Samstag, den 13. November

Nummer 317



Stereographische Projektion 1 : 60 000 000 60°N



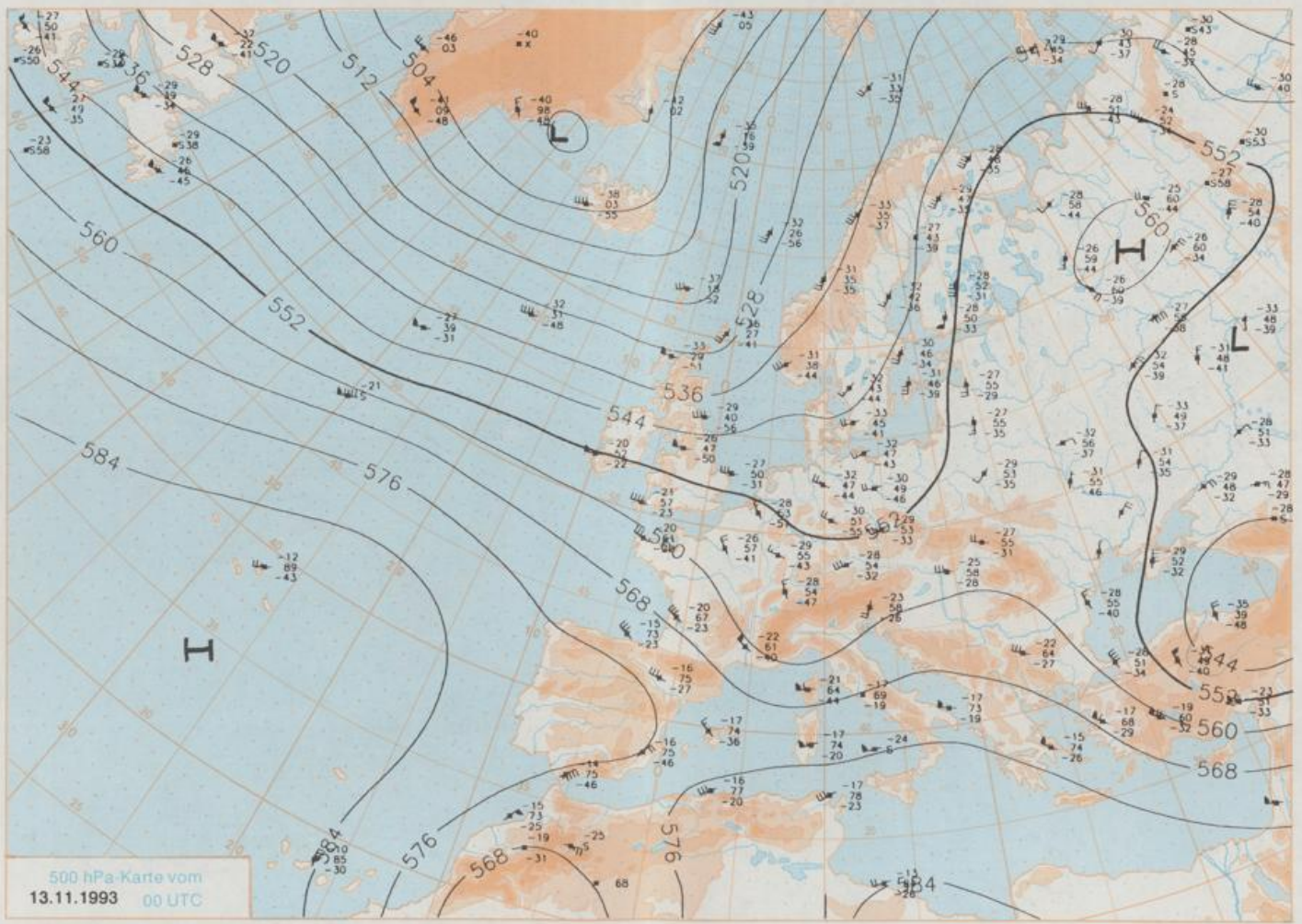
Deutschland-Vorhersage für Montag, 15.11.1993

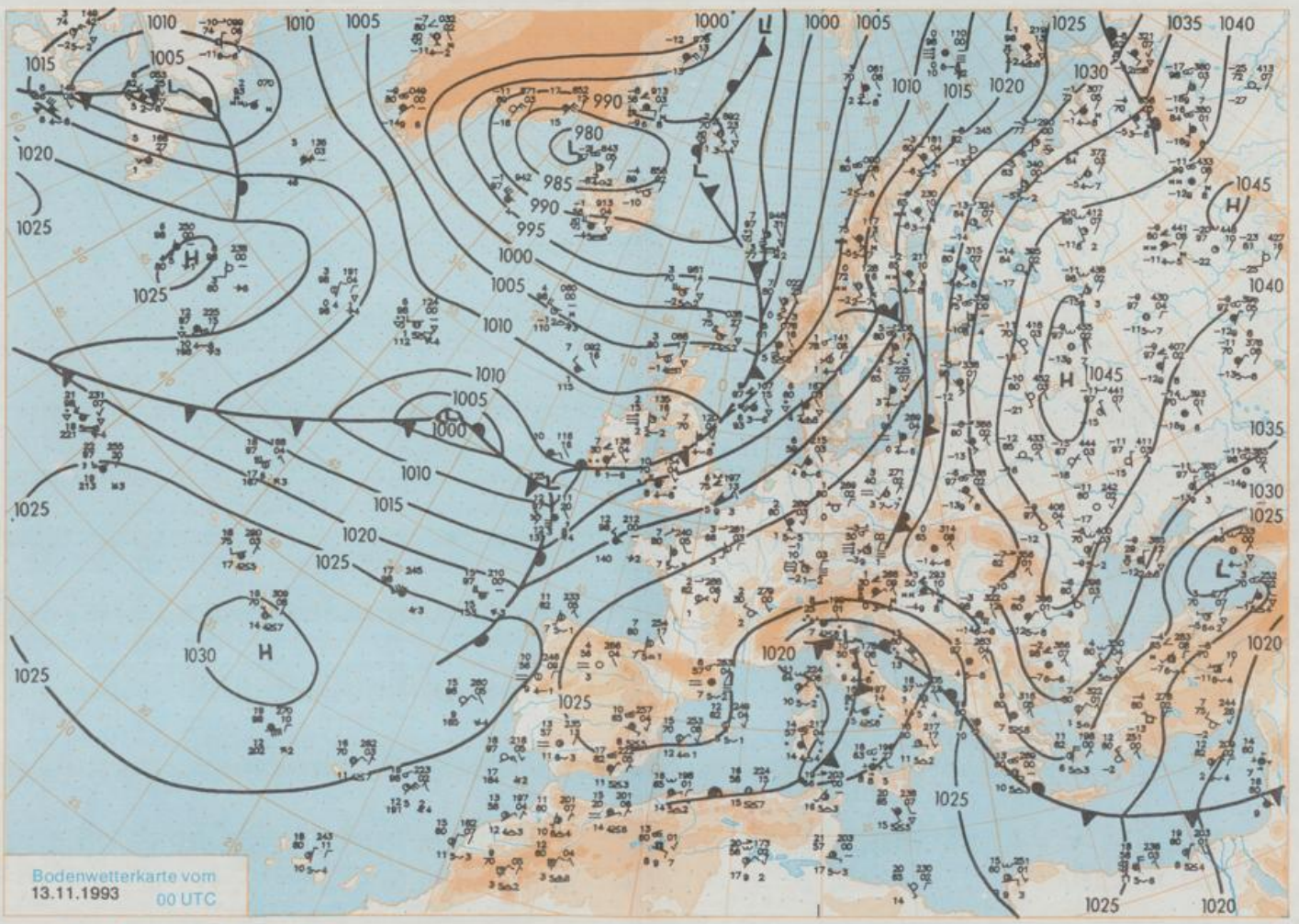
Das am Samstag um 00 UTC westlich von Irland angelegte Tief zieht unter Verstärkung mit seinen Ausläufern nach Polen, um sich dann abzuschwächen. An seiner Westseite wird in breitem Strom Polarluft nach Mitteleuropa geführt. Sie kommt im Tagesverlauf im Norden wie auch im Westen unter Hochdruckeinfluß.

Zunächst wechselnd, vielfach stark bewölkt mit einzelnen Schauern, an der Küste morgens auch Gewitter. Im Tagesverlauf abklingende Schauerartigkeit und im Westen wie auch im Norden zunehmende Aufheiterungen. Tiefstemperaturen 1 bis 5 Grad C. Höchsttemperaturen 2 bis 7 Grad C. Allmählich abnehmender Wind um West.

Weitere Aussichten für Dienstag, 16.11.1993

Übergang zu teils sonnigem, teils nebligtrübem und kaltem Wetter.





Stereographische Projektion 1 : 30 000 000 60°N

Wettermeldungen von Samstag, dem 13. November 1993 06 UTC

Station	Bar.-höhe (m)	Luftdr. red.NN (hPa)	Wetter	Deutschland										Extremwerte der Lufttemperatur				
				Wind km/h	Temperatur (Grad C)				Sonne Vort. Std.	RR 24h mm	Schnee höhe cm	in der Dekade vom 11.11.		bis 20.11.				
					Luft 2 m	Tau-punkt	Max Vortag	Mittel 2 m				Nacht 5 cm	seit	Tmax Datum	Tmin Datum	Datum		
Helgoland	8	1018.7	stark bew.	S	41	6.4	5.4	9.3	8.3	6.4	6	4.3	3	1952	13.6	12.11.1977	-2.6	18.11.1965
List / Sylt	29	1017.7	bedeckt	S	26	6.7	5.4	8.7	6.8	5.2	5	3.7	9	1937	13.2	11.11.1977	-4.4	16.11.1965
Schleswig	48	1020.6	bedeckt	S	11	4.5	4.5	8.2	4.8	2.8	2	2.8	4	1947	14.6	11.11.1986	-7.7	16.11.1965
Kiel	31	1021.0	stark bew.	SSW	17	4.4	3.1	8.4	5.4	3.5	3	2.7		1940	15.4	11.11.1986	-6.2	14.11.1983
Arkona	42	1023.6	leicht bew.	SSW	22	2.8	2.5	6.1	4.4	2.3	1		0.1	1951	13.0	11.11.1986	-7.5	17.11.1965
Norderney	16	1018.5	bedeckt	S	24	5.8	5.0	8.1	6.4	5.2	4	7.4	0.0	1947	13.7	12.11.1977	-4.8	18.11.1965
Bremerhaven	11	1020.6	bedeckt	S	22	5.2	2.2	8.6	5.6	3.7	2	6.3		1949	16.3	11.11.1986	-5.9	15.11.1968
Cuxhaven	12	1020.5	bedeckt	SSW	26	5.3	4.2	8.5	6.2	4.5	2	5.5		1946	16.3	11.11.1986	-5.4	19.11.1965
Hamburg/Flugh.	16	1021.8	wolkig	SSE	13	3.3	1.6	8.6	5.4	2.7	-1	4.6		1891	16.3	11.11.1986	-11.0	17.11.1919
Lübeck	15	1022.7	wolkig	S	11	2.4	1.7	8.3	5.0	1.8	1	2.3		1890	16.0	11.11.1986	-14.3	17.11.1919
Boltenhagen	17	1022.0	leicht bew.	SSW	17	2.5	1.5	7.7	4.9	1.6	0	3.4		1951	15.8	17.11.1986	-7.7	17.11.1965
Schwerin	67	1022.7	stark bew.	S	8	2.3	0.9	7.7	4.5	1.2	-0	0.9		1946	15.4	11.11.1986	-8.3	19.11.1965
Warnemünde	10	1023.3	stark bew.	S	9	2.6	2.6	7.6	5.1	2.3	0	1.4		1951	14.8	11.11.1986	-9.3	18.11.1965
Teterow	50	1023.2	stark bew.	SSE	18	1.8	1.5	6.6	4.2	1.0	-1	0.1	0.0	1947	14.5	11.11.1986	-8.9	18.11.1965
Barth	7	1023.4		S	5	0.9	0.9	7.0	4.2	0.3	-1	0.1						
Greifswald	6	1024.2	wolkig	S	15	0.6	-0.1	6.6	4.6	0.6	-2		0.2	1951	15.4	11.11.1986	-9.5	17.11.1965
Ueckermünde	7	1025.5	Nebel	S	15	0.9	0.6	6.5	4.6	0.9	-1	0.1	0.3					
Emden	12	1019.3	bedeckt	S	24	4.8	4.5	8.5	6.1	4.6	4	6.5		1947	14.7	19.11.1970	-11.1	16.11.1965
Bremen/Flugh.	5	1021.5	wolkig	SSE	15	3.8	3.0	8.7	4.9	2.8	-1	x		1890	16.6	16.11.1895	-11.7	17.11.1919
Soi tau	78	1022.9	stark bew.	S	11	3.1	2.5	7.6	4.0	-0.2	-2	1.7	0.0	1947	15.7	11.11.1986	-11.1	16.11.1965
Boizenburg	46	1023.4	stark bew.	S	11	2.3	1.6	7.6	4.3	1.1	0							
Lüchow	18	1023.6	wolkig	SW	8	2.0	1.8	7.7	3.5	0.8	-2	0.5	0.0	1955	15.5	15.11.1974	-10.0	15.11.1965
Seehausen/Altm.	23	1024.1	stark bew.	SSE	8	1.4	0.9	8.2	3.9	0.6	-2	0.5	0.0					
Marnitz	87	1023.2		S	13	2.4	1.7	6.8	4.2	1.8	-1	x						
Neuruppin	39	1025.4	wolkig	SSE	9	1.9	1.6	7.3	4.8	1.7	-2	0.3	0.1					
Neubrandenburg	80	1024.6	wolkig	S	13	1.8	1.0	6.0	4.4	0.8	-0		0.1					
Angermünde	55	1025.7	Nebel	S	4	-0.8	-0.8	7.0	4.8	-0.8	-2	1.1	1	1951	15.1	11.11.1977	-10.8	17.11.1965
Lingen	26	1020.5	stark bew.	S	13	5.2	4.1	9.2	5.6	4.6	3	5.6	0.2	1951	16.7	15.11.1986	-8.1	16.11.1965
Münst.-Osn./Flugh.	52	1021.9	Schauer	S	13	4.8	3.3	8.2	5.7	4.3	1	5.7	0.1					
Osnabrück	97	1022.1	wolkig	S	15	4.8	3.4	8.1	6.0	4.5	3	3.0	0.2	1952	17.0	15.11.1986	-6.8	14.11.1983
Bad Salzuflen	139	1023.1	stark bew.	S	11	4.2	2.7	7.9	5.2	3.2	0	2.0	1	1935	18.1	15.11.1986	-7.4	17.11.1952
Hannover/Flugh.	59	1022.8	stark bew.	S	15	3.8	3.0	7.9	5.3	2.4	-1	1.0	0.0	1936	18.0	13.11.1938	-11.1	17.11.1952
Braunschweig	88	1024.4	wolkig	S	5	2.6	0.7	8.0	4.2	1.9	-2	2.1	0.0	1891	16.9	16.11.1895	-16.3	17.11.1919
Gardelogen	48	1024.2	wolkig	S	8	2.0	1.0	7.8	4.1	-0.7	-3	0.4	0.0					
Magdeburg	84	1025.1	leicht bew.	SSE	4	0.5	-0.7	9.2	4.0	0.5	-3	1.4	0.4	1947	16.5	11.11.1977	-11.0	17.11.1952
Potsdam	99	1025.7	leicht bew.	S	15	-0.5	-0.9	7.3	4.2	-0.6	-3	1.7	0.1	1893	16.5	16.11.1895	-12.0	18.11.1919
Berlin-Temp.	49	1026.0	leicht bew.	S	4	-0.4	-0.4	7.4	4.8	-0.4	-4	2.0	0.0	1876	16.3	11.11.1977	-13.5	18.11.1919
Lindenberg	112	1026.6	wolkig	SSW	13	0.3	-0.3	7.7	3.7	0.0	-1	3.1		1947	15.7	12.11.1969	-10.4	18.11.1965
Manschnow	16	1026.0	wolkig	SSE	4	-0.5	-1.2	7.4	3.3	-0.7	-4	2.8						
Düsseldorf/Flugh.	41	1022.7	stark bew.	SSE	18	6.0	3.6	9.4	7.2	5.9	5	4.7	1	1969	16.9	20.11.1981	-8.1	15.11.1983
Bocholt	24	1021.8	stark bew.	SSW	18	5.6	3.4	8.7	6.4	5.6	3	6.8		1947	16.2	13.11.1986	-7.6	15.11.1983
Essen	161	1023.2	stark bew.	SSW	13	5.3	3.0	8.6	6.6	5.2	4	4.5	0.5	1935	17.4	13.11.1938	-6.7	16.11.1965
Kahler Asten	859	-	in Wolken	SW	15	-0.9	-0.9	1.9	0.5	-1.1	-3	0.1	0.4	1955	13.1	18.11.1967	-11.7	16.11.1965
Bad Lippspringe	158	1024.1	stark bew.	S	9	4.4	2.3	7.6	5.0	3.1	-1	0.6	0.0	1951	17.5	15.11.1986	-8.1	16.11.1965
Kassel	233	1025.8	stark bew.	S	11	1.6	0.9	8.2	3.6	1.1	-1	2.5		1951	16.4	15.11.1974	-8.6	15.11.1983
Göttingen	173	1025.5	bedeckt	SE	13	2.0	0.9	8.2	3.9	0.8	-2	2.4	0.7	1947	16.5	15.11.1974	-9.6	17.11.1952
Leinefelde	356	1025.8	wolkig	still	1.1	0.4	7.1	3.6	0.6	-2	2.5	0.0	1957	15.0	11.11.1977	-11.3	20.11.1971	
Braunlage	610	1025.7	Nebel	WSW	9	0.0	-0.4	3.0	1.7	-1.1	-4		7	1936	15.5	20.11.1959	-12.2	15.11.1965
Brocken	1153	-	in Wolken	SW	33	-2.4	-3.0	-0.9	-1.4	-2.6	-3	0.1	0.7	1951	12.9	20.11.1959	-13.6	15.11.1968
Artern	166	1026.7	wolkig	W	4	-1.2	-1.7	7.5	3.0	-1.3	-5	0.6	0.0	1954	15.7	15.11.1974	-10.2	17.11.1965
Leipzig/Flugh.	141	1026.2	leicht bew.	S	17	-0.3	-0.7	7.7	4.0	-0.4	-2	1.4		1951	16.7	12.11.1977	-9.6	17.11.1965
Wittenberg	106	1026.0	wolkig	still	-1.0	-1.6	7.8	3.8	-1.3	-5	3.5			1951	15.6	12.11.1969	-8.8	16.11.1965
Oschatz	152	1026.4	wolkig	SSW	9	1.1	-0.1	8.3	4.1	0.6	-1	2.8						
Dresden/Flugh.	230	1026.9	wolkig	SSE	11	1.2	0.3	8.4	5.0	1.2	-0	4.0	2	1917	17.9	12.11.1969	-9.8	20.11.1971
Doberlug-Kir.	99	1026.8	wolkig	S	9	-1.2	-1.5	7.5	3.2	-1.2	-5	3.1						
Cottbus	69	1026.9	wolkig	SSW	4	0.8	0.0	8.7	4.8	-0.1	-4	4.4	0.0	1951	16.8	12.11.1969	-10.4	14.11.1983
Görlitz	238	1027.7	wolkig	S	9	1.2	0.1	6.3	4.6	0.9	-1	4.8		1951	15.9	11.11.1977	-10.5	14.11.1983
Aachen	205	1022.7	leicht bew.	SSW	18	6.1	3.5	9.8	6.0	4.7	2	6.7		1891	18.5	16.11.1895	-8.4	20.11.1909
Nürnberg	629	1025.3	leicht bew.	SSW	21	1.7	0.7	4.9	2.2	0.9	0	3.3	0.2	1947	14.5	14.11.1948	-10.1	20.11.1971
Köln-Bonn/Flugh.	99	1024.5	stark bew.	ESE	9	4.1	1.8	10.8	5.7	3.3	0	5.2		1957	16.9	15.11.1986	-10.4	16.11.1965
Bendorf	132	1025.7	leicht bew.	ESE	9	2.4	2.4	10.0	5.4	1.4	-1	3.0		1951	18.0	11.11.1963	-7.9	16.11.1965
Bad Marienberg	555	1025.8	stark bew.	SSW	9	0.9	0.7	5.6	2.4	-0.6	-3	3.7	0.0	1963	13.5	13.11.1989	-10.1	16.11.1965
Gießen	195	1027.0	Nebel	SE	4	1.4	1.2	8.6	3.0	0.1	-2	4.8		1939	15.3	11.11.1963	-12.1	16.11.1965
Bad Hersfeld	225	1027.0	bedeckt	still	0.6	0.1	7.3	2.6	-0.6	-3	0.6	0.4		1949	15.8	15.11.1974	-11.4	16.11.1965
Wasserkuppe	925	-	in Wolken	SW	21	-0.4	-0.4	1.9	0.3	-1.0	-2		0.0	1936	13.4	13.11.1938	-11.5	16.11.1965
Meiningen	453	1027.3	Nebel	SSW	9	0.9	0.6	6.8	3.1	0.9	0	1.5	0.0					
Schmücke	942	-	in Wolken	WSW	13	-1.2	-1.4	0.0	-0.2									