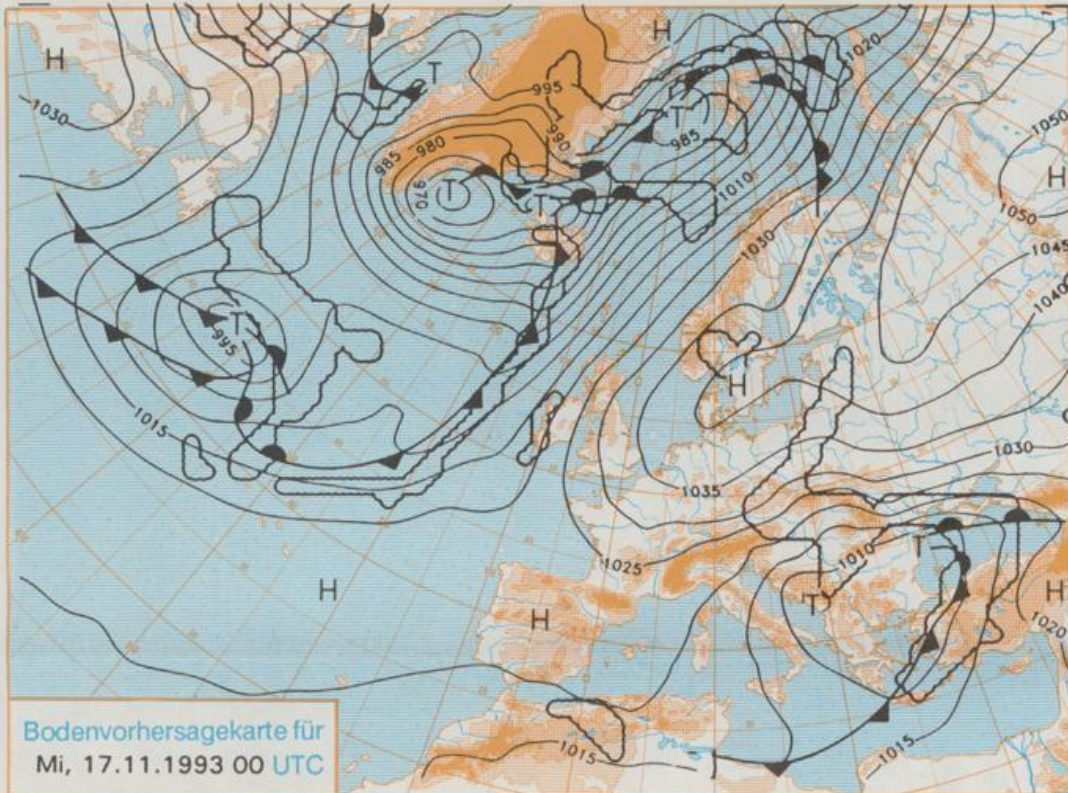


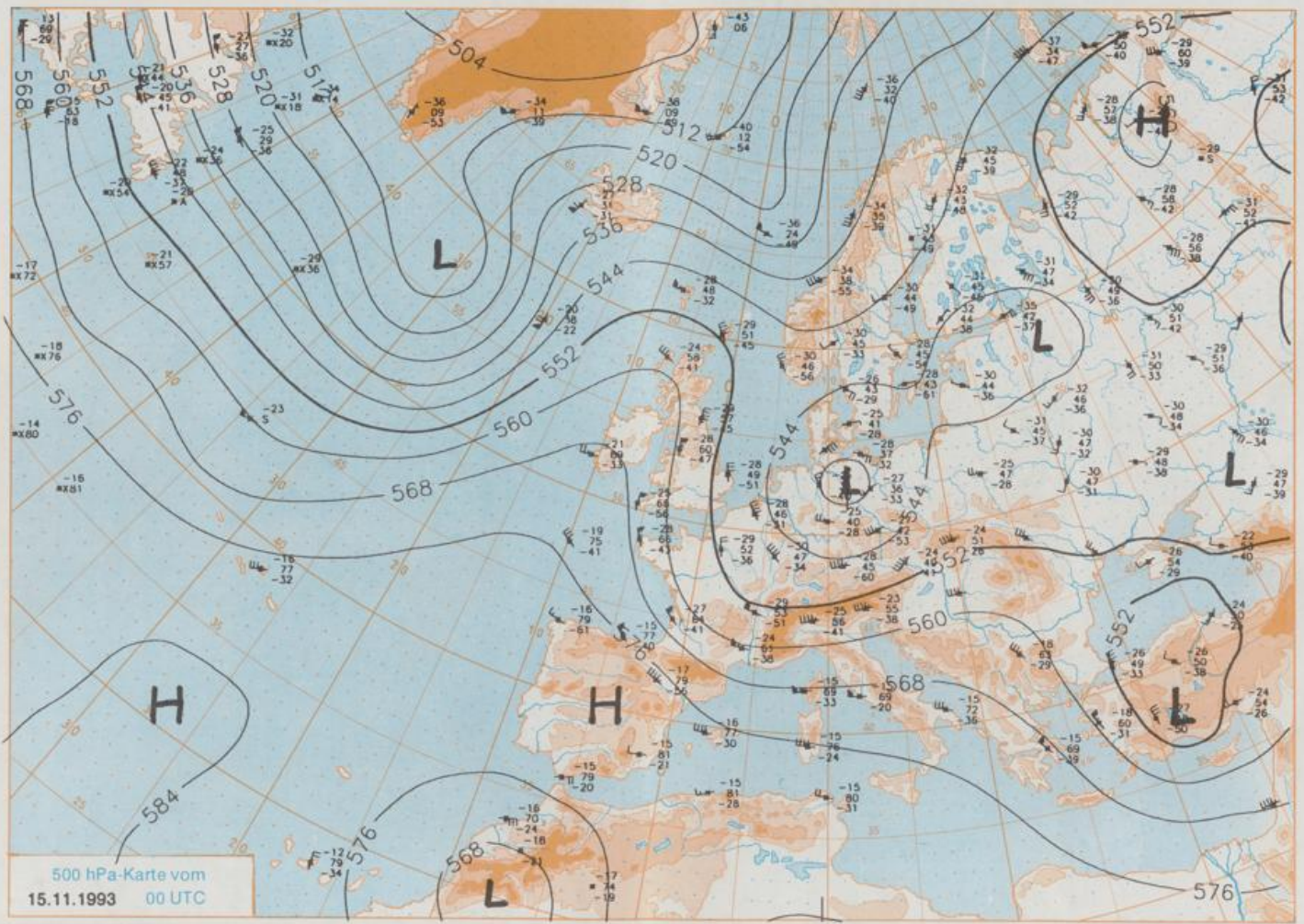
Erscheint täglich
Nur PostbezugDruck und Verlag: Deutscher Wetterdienst, Zentralamt
Frankfurter Straße 135, 63067 Offenbach am Main
Postanschrift: 63004 (Postfach), Telefon: (069) 80 62-2283
Telex: (069) 4152871, Telefax: (069) 80 62-2484
Postgirokonto Frankfurt: BLZ 500 100 60, KfNr. 490 31-806Schutzgebühr monatlich DM 21,-
einschließlich Versandkosten,
Einzelpreis DM 1,-
zuzüglich Versandkosten

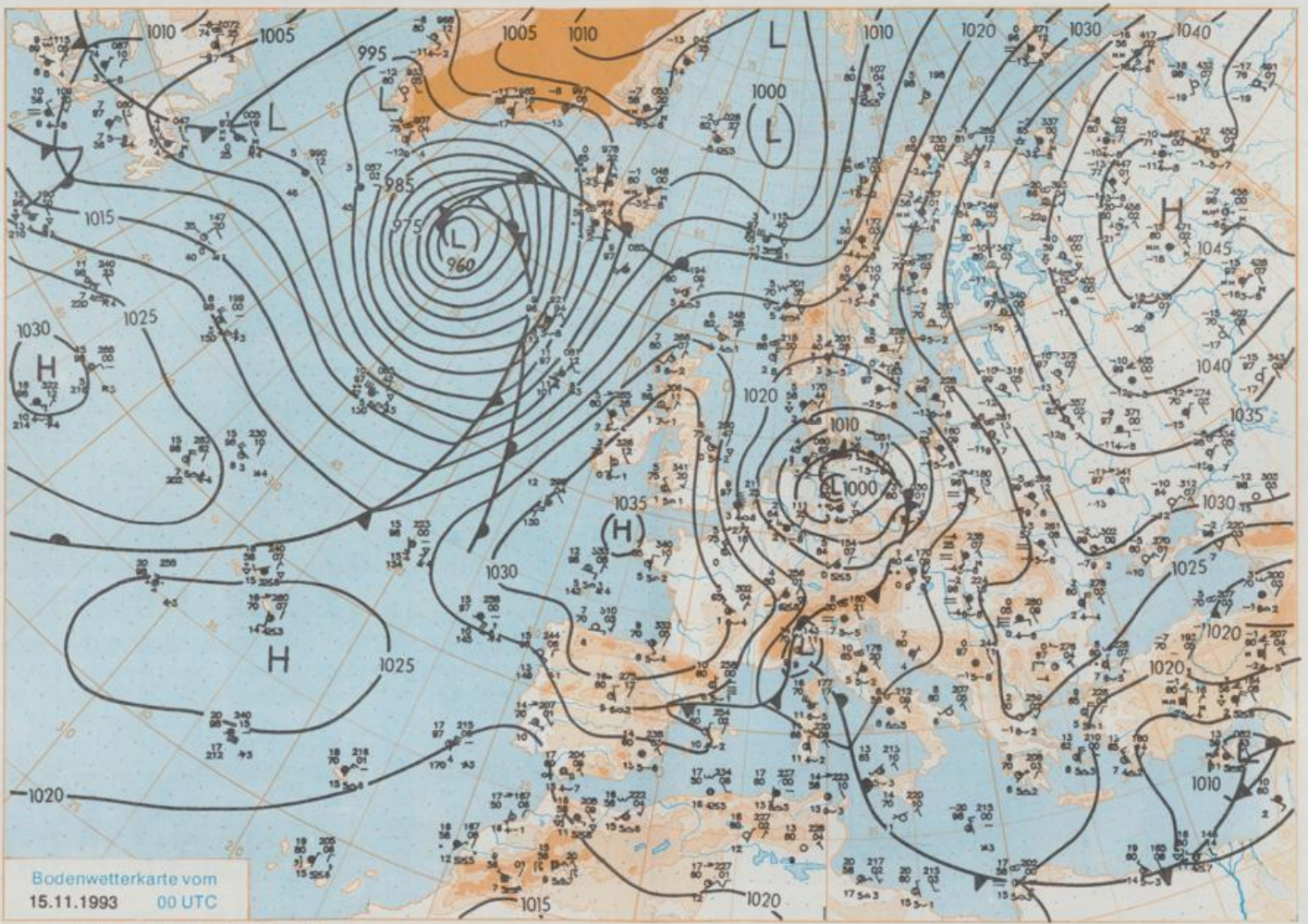
Jahrgang 1993

Montag, den 15. November

Nummer 319







Bodenwetterkarte vom
15.11.1993 00 UTC

Stereographische Projektion 1 : 30 000 000 60°N

Wettermeldungen von Montag, dem 15. November 1993 06 UTC

Station	Bar.-höhe (m)	Luftdr. red. NN (hPa)	Wetter	Wind km/h	Temperaturen (Grad C)					Sonne Vort. Std.	RR 24h mm	Schnee höhe cm	Extremwerte der Lufttemperatur in der Dekade vom 11.11. bis 20.11.					
					Luft 2 m	Tau-punkt	Max Vortag	Mittel Min 2 m	Nacht 5 cm				seit Tmax Datum	Tmin Datum	Datum	Datum		
																	2 m	5 cm
Heigoland	8	1019.0	stark bew.	N	52	5.8	2.5	8.8	5.9	4.4	4	26	1952	13.6	12.11.1977	-2.6	18.11.1965	
List / Sylt	29	1020.1	stark bew.	N	39	3.4	1.9	4.9	3.3	2.1	2	11	1937	13.2	11.11.1977	-4.4	16.11.1965	
Schleswig	48	1018.4	Regen	NNE	30	2.9	1.4	4.2	3.9	2.4	2	10	1947	14.6	11.11.1986	-7.7	16.11.1965	
Kiel	31	1016.5	stark bew.	NNE	46	3.4	0.6	4.5	3.9	3.3	4	9	1940	15.4	11.11.1986	-6.2	14.11.1983	
Arkona	42	1012.6	Schneeregen	ENE	70	2.9	1.9	2.9	2.3	1.0	0	8	1951	13.0	11.11.1986	-7.5	17.11.1965	
Norderney	16	1019.7	stark bew.	N	55	6.5	3.2	7.9	6.1	5.1	4	15	1947	13.7	12.11.1977	-4.8	18.11.1965	
Bremerhaven	11	1017.0	Regen	N	30	3.9	1.1	8.1	6.5	3.7	3	15	1949	16.3	11.11.1986	-5.9	15.11.1968	
Cuxhaven	12	1017.9	Regen	NNE	48	4.6	2.6	7.4	5.8	4.2	3	13	1946	16.3	11.11.1986	-5.4	19.11.1965	
Hamburg/Flugh.	16	1014.9	Regen	N	28	3.6	1.3	7.2	5.4	3.5	3	19	1891	16.3	11.11.1986	-11.0	17.11.1919	
Lübeck	15	1013.5	bedeckt	NNE	18	3.5	2.4	5.7	4.4	3.1	3	15	1890	16.0	11.11.1986	-14.3	17.11.1919	
Boltenhagen	17							4.9					1951	15.8	17.11.1986	-7.7	17.11.1965	
Schwerin	67	1012.9	Regen	NNE	22	1.8	0.4	5.1	3.9	1.6	1	13	1946	15.4	11.11.1986	-8.3	19.11.1965	
Warnemünde	10	1012.9	Regen	NE	31	3.2	2.9	3.9	2.2	1.5	1	12	1951	14.8	11.11.1986	-9.3	18.11.1965	
Teterow	50	1010.7	Schneefall	NNE	21	0.2	-0.2	3.2	2.2	0.1	-1	8	1947	14.5	11.11.1986	-8.9	18.11.1965	
Barth	7	1012.7	Regen	ENE	33	2.0	1.8	3.1	1.5	0.9	-1	11						
Greifswald	6	1011.4	stark bew.	NE	26	2.0	0.8	3.5	1.2	0.7	-1	12	1951	15.4	11.11.1986	-9.5	17.11.1965	
Ueckermünde	7	1010.7	Sprühregen	NE	24	0.6	-0.2	3.6	1.1	0.5	-1	8						
Emden	12	1019.2	stark bew.	N	22	5.5	3.3	8.5	6.2	4.5	4	18	1947	14.7	19.11.1970	-11.1	16.11.1965	
Bremen/Flugh.	5	1015.9	Regen	N	30	3.7	2.5	9.5	6.2	3.7	3	14	1890	16.6	16.11.1895	-11.7	17.11.1919	
Soi tau	78	1013.7	Regen	N	24	3.0	2.1	8.1	4.9	2.9	3	15	1947	15.7	11.11.1986	-11.1	16.11.1965	
Boizenburg	46	1013.2	Regen	N	24	3.1	2.2	5.9	4.5	2.9	3	11						
Lüchow	18	1011.0	bedeckt	N	30	2.6	1.8	7.1	5.2	2.6	2	14	1955	15.5	15.11.1974	-10.0	15.11.1965	
Seehausen/Altm.	23	1010.4	bedeckt	N	30	2.3	1.8	6.2	4.7	2.3	2	14						
Marnitz	87	1010.2	Regen	N	17	1.3	1.1	4.3	3.4	1.3	1	X 14						
Neuruppin	39	1008.6	stark bew.	N	26	3.7	3.3	4.7	3.7	3.7	3	7						
Neubrandenburg	80	1009.9	Nebel	NE	30	0.9	0.5	2.5	1.9	0.8	1	7						
Angermünde	55	1008.0	bedeckt	NNE	22	1.9	1.8	2.5	2.3	1.9	1	7	1951	15.1	11.11.1977	-10.8	17.11.1965	
Lingen	26	1017.7	stark bew.	N	30	4.6	3.4	10.4	5.9	4.2	4	22	1951	16.7	15.11.1986	-8.1	16.11.1965	
Münst.-Osn./Flugh.	52	1016.7	Regen	N	30	3.8	2.4	10.4	6.0	3.8	3	17						
Osnabrück	97	1016.5	Regen	N	21	3.5	2.5	9.8	5.8	3.5	3	15	1952	17.0	15.11.1986	-6.8	14.11.1983	
Bad Salzungen	139	1014.8	Regen	N	21	3.2	2.1	9.0	5.8	3.2	3	21	1935	18.1	15.11.1986	-7.4	17.11.1952	
Hannover/Flugh.	59	1012.8	bedeckt	N	26	3.7	3.3	9.6	5.9	3.7	3	0.2 17	1936	18.0	13.11.1938	-11.1	17.11.1952	
Braunschweig	88	1011.1	bedeckt	N	30	3.9	3.2	9.9	6.2	3.9	4	13	1891	16.9	16.11.1895	-16.3	17.11.1919	
Gardelegen	48	1010.0	stark bew.	NNW	31	3.2	2.6		5.5	3.2	3	0.1 13						
Magdeburg	84	1008.8	Sprühregen	NNW	24	5.2	4.3	8.2	5.4	4.3	4	0.2 9	1947	16.5	11.11.1977	-11.0	17.11.1952	
Potsdam	99	1007.1	Sprühregen	N	15	4.6	4.4	3.7	3.4	3.6	2	9	1893	16.5	16.11.1895	-12.0	18.11.1919	
Berlin-Temp.	49	1006.6	Regen	N	11	4.6	4.6	3.9	3.6	3.8	3	9	1876	16.3	11.11.1977	-13.5	18.11.1919	
Lindenberg	112	1005.8	Regen	NE	5	4.1	3.7	3.0	2.8	3.0	2	9	1947	15.7	12.11.1969	-10.4	18.11.1965	
Manschnow	16	1006.4	stark bew.	NE	15	3.5	2.9	3.1	2.7	2.7	2	11						
Düsseldorf/Flugh.	41	1018.6	Regen	NNW	39	5.0	4.6	12.4	6.7	4.4	4	23	1969	16.9	20.11.1981	-8.1	15.11.1983	
Bocholt	24	1019.2	Regen	N	28	5.3	4.3	11.6	6.3	5.3	5	25	1947	16.2	13.11.1986	-7.6	15.11.1983	
Essen	161	1018.6	Regen	N	30	3.9	2.8	11.0	6.1	3.9	4	22	1935	17.4	13.11.1938	-6.7	16.11.1965	
Kahler Asten	859		Schneefall	NNW	33	-1.3	-1.5	4.8	0.6	-1.3	-3	30	1955	13.1	18.11.1967	-11.7	16.11.1965	
Bad Lippspringe	158	1014.6	Regen	N	24	3.2	2.6	9.8	6.3	3.2	2	0.1 16	1951	17.5	15.11.1986	-8.1	16.11.1965	
Kassel	233	1011.7	Regen	NW	18	4.3	3.2	9.8	5.6	3.2	2	0.7 10	1951	18.4	15.11.1974	-8.6	15.11.1983	
Göttingen	173	1011.4	Regen	NNW	31	5.4	4.4	10.6	5.8	4.0	4	0.9 14	1947	16.5	15.11.1974	-9.6	17.11.1952	
Leinefelde	356	1010.2	Regen	NW	17	4.0	3.2	9.2	4.2	2.6	2	0.6 22	1957	15.0	11.11.1977	-11.3	20.11.1971	
Braunlage	610	1009.6	Regen	NNW	17	2.1	1.5	5.3	1.1	0.3	0	31	1936	15.5	20.11.1959	-12.2	15.11.1965	
Brocken	1153		gef. Regen	N	54	-1.1	-1.2	1.2	-1.6	-1.9	-2	28	20	1951	12.9	20.11.1959	-13.6	15.11.1968
Artern	166	1009.0	stark bew.	WNW	17	4.5	3.7	9.7	5.5	4.3	4	0.2 10	1954	15.7	15.11.1974	-10.2	17.11.1965	
Leipzig/Flugh.	141	1007.1	Regen	NNW	26	4.4	3.9	7.9	6.3	4.1	4	0.4 14	1951	16.7	12.11.1977	-9.6	17.11.1965	
Wittenberg	106	1006.3	Regen	NNW	15	4.7	3.9	7.4	5.0	4.2	4	9	1951	15.6	12.11.1969	-8.8	16.11.1965	
Oschatz	152	1005.3	Regen	WNW	24	4.1	3.2	6.9	6.4	4.1	4	0.3 9						
Dresden/Flugh.	230	1005.3	Regen	WSW	15	4.0	2.5	3.9	3.8	3.8	3	0.1 6	1917	17.9	12.11.1969	-9.8	20.11.1971	
Doberlug-Kir.	99	1004.8	Regen	NW	17	4.5	4.0	4.6	4.0	4.1	3	9						
Cottbus	69	1005.2	Regen	SE	4	4.6	3.6	4.3	3.5	4.3	3	5	1951	16.8	12.11.1969	-10.4	14.11.1983	
Görlitz	238	1006.3	Regen	S	24	4.3	2.2	4.4	3.4	3.1	2	1	1951	15.9	11.11.1977	-10.5	14.11.1983	
Aachen	205	1020.0	Regen	N	21	5.1	4.2	12.1	6.7	4.8	4	0.1 19	1891	18.5	16.11.1895	-8.4	20.11.1909	
Nürnberg	629	1017.7	Schneefall	NNW	26	0.8	0.6	8.4	2.6	0.4	0	1.3 19	FI	1947	14.5	14.11.1948	-10.1	20.11.1971
Köln-Bonn/Flugh.	99	1017.5	Regen	NW	31	4.2	2.9	12.5	6.8	4.2	4	0.7 16	1957	16.9	15.11.1986	-10.4	16.11.1965	
Bendorf	132	1016.9	Regen	NNW	18	4.5	3.8	12.8	6.5	4.5	4	2.0 11	1951	18.0	11.11.1963	-7.9	16.11.1965	
Bad Marienberg	555	1015.5	Schneeregen	NNW	24	0.7	0.5	8.5	3.3	0.7	0	0.7 18	1963	13.5	13.11.1989	-10.1	16.11.1965	
Gießen	195	1013.7	stark bew.	W	18	4.5	1.0	10.8	6.1	4.0	3	0.5 5	1939	15.3	11.11.1963	-12.1	16.11.1965	
Bad Hersfeld	225	1011.9	Regen	WNW	13	3.9	2.5	10.0	6.4	3.9	3	0.4 12	1949	15.8	15.11.1974	-11.4	16.11.1965	
Wasserkuppe	925		Schneefall	WNW	30	-0.8	-0.8	4.9	0.9	-0.8	-1	13	6	1936	13.4	13.11.1938	-11.5	16.11.1965
Meiningen	453	1011.2	Regen	WNW	21	2.5	1.0	8.8	3.9	2.5	2	0.4 12						
Schmücke	942		Schneefall	W	17	-1.0	-1.3	4.5	0.6	-1.0	-0	22	14					
Erfurt/Flugh.	323	1009.3	Regen	WNW	21	3.3	2.4	9.1	5.0	3.1	3	1.2 7	1967	16.1	11.11.1977	-12.0	20.11.1971	
Neuhaus a.R.	850		Schneefall	WNW	21	-0.2	-0.5	4.5	1.0	-0.2	-0	32	11					