

# Wetterkarte

ISSN 0936-5818

D 7311 A

Amtsblatt des Deutschen Wetterdienstes

Erscheint täglich  
Nur Postbezug

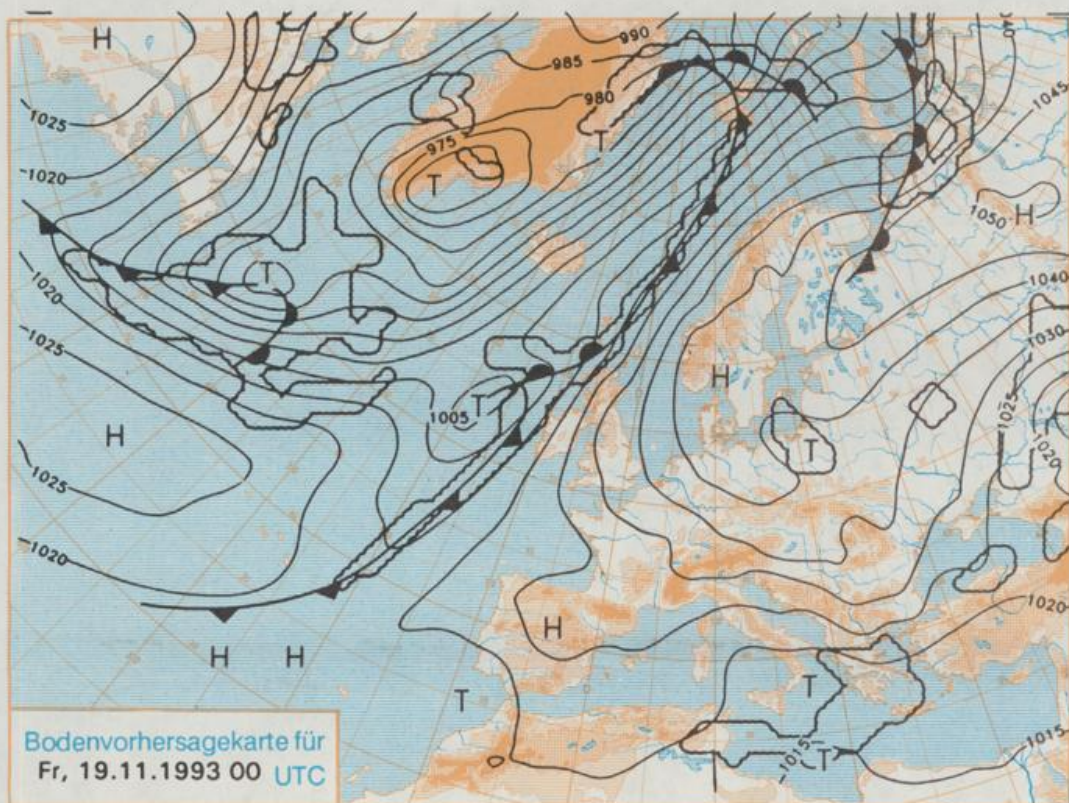
Druck und Verlag: Deutscher Wetterdienst, Zentralamt  
Frankfurter Straße 135, 63067 Offenbach am Main  
Postanschrift: 63004 (Postfach), Telefon: (069) 80 62-2283  
Telex: (069) 4152871, Telefax: (069) 80 62-2484  
Postgirokonto Frankfurt: BLZ 500 100 60, KINr 490 31-606

Schutzgebühr monatlich DM 21,-  
einschließlich Versandkosten,  
Einzelpreis DM 1,-  
zuzüglich Versandkosten

Jahrgang 1993

Mittwoch, den 17. November

Nummer 321

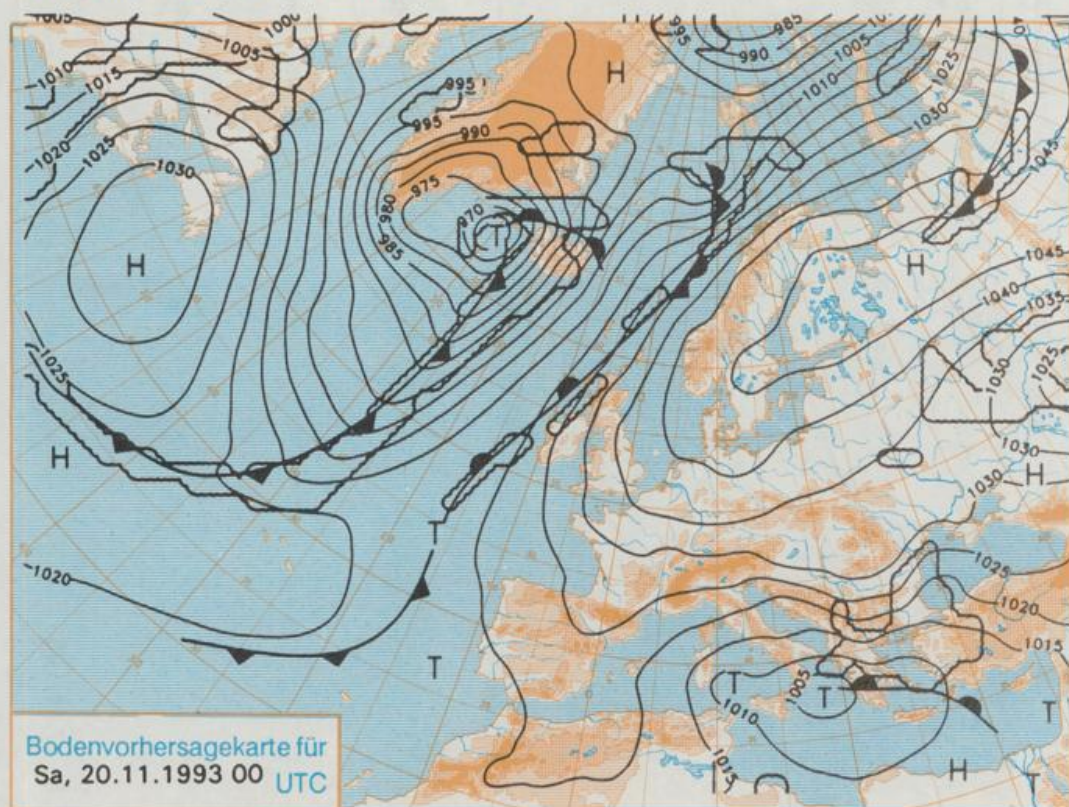


## Deutschland-Vorhersage für Freitag, 19.11.1993

Eine Hochdruckzone, die sich vom Ural bis nach Mitteleuropa (Mittwoch, 00 UTC) erstreckt, ändert ihre Lage nur wenig. Dabei sikert mit einer östlichen Bodenströmung kalte Festlandsluft ein. Während am Boden der hohe Luftdruck erhalten bleibt, wird die nördliche Höhenströmung zunehmend zyklonal. Dabei schwenken kurzweilige Höhentröge über den Osten Deutschlands hinweg und sorgen dort für einen wechselhaften Witterungsverlauf.

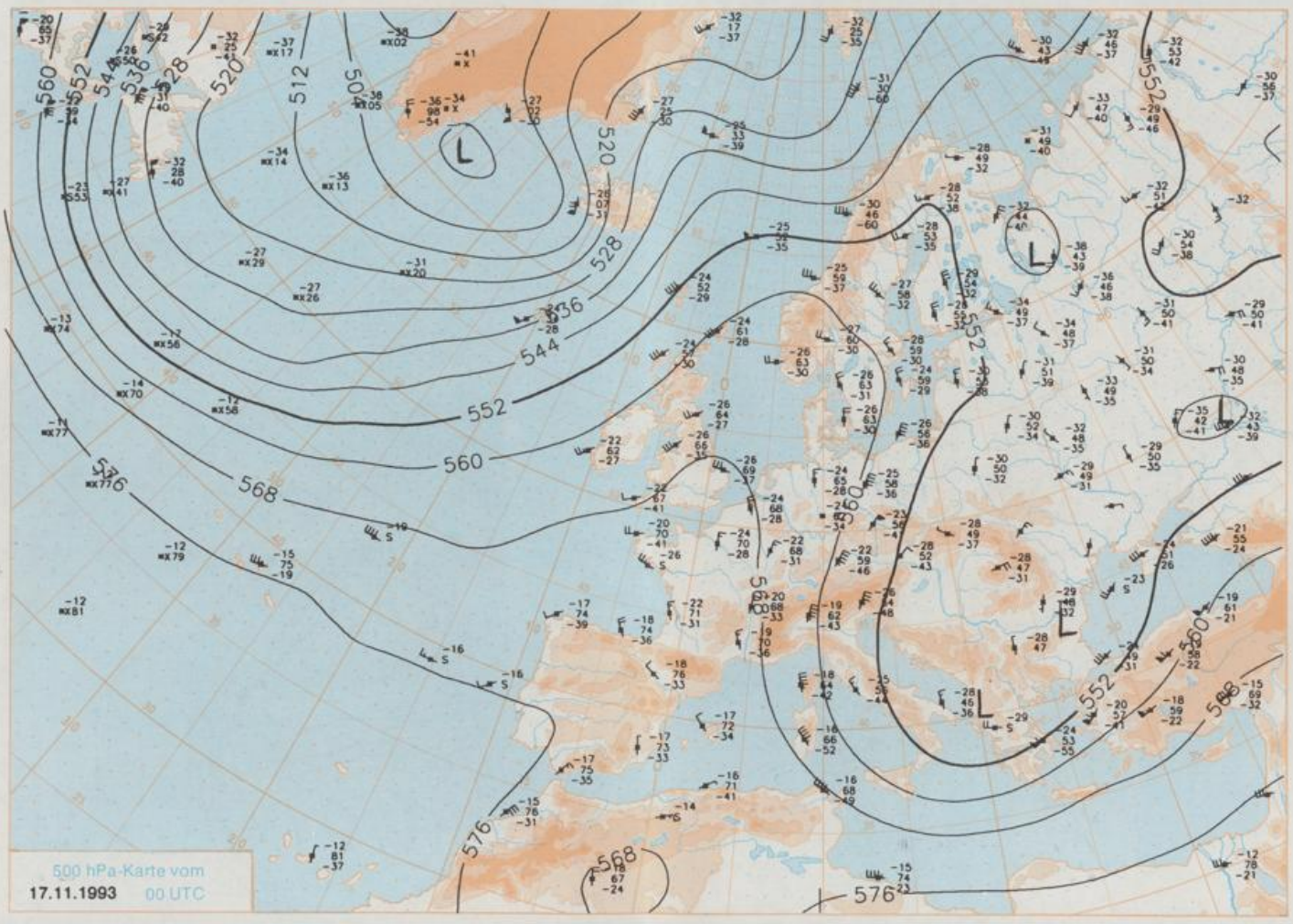
Im Westen sonnig, mitunter wolbig und trocken. Im Osten wechselnde, vielfach starke Bewölkung und gelegentlich etwas Schneefall. Tiefsttemperaturen minus 1 bis minus 6 Grad C, an der Küste etwas über dem Gefrierpunkt. Tageshöchsttemperaturen im Osten minus 4 bis Null, im Westen bis plus 3 Grad C. Schwacher bis mäßiger Wind aus östlichen Richtungen.

Stereographische Projektion 1 : 60 000 000 60°N



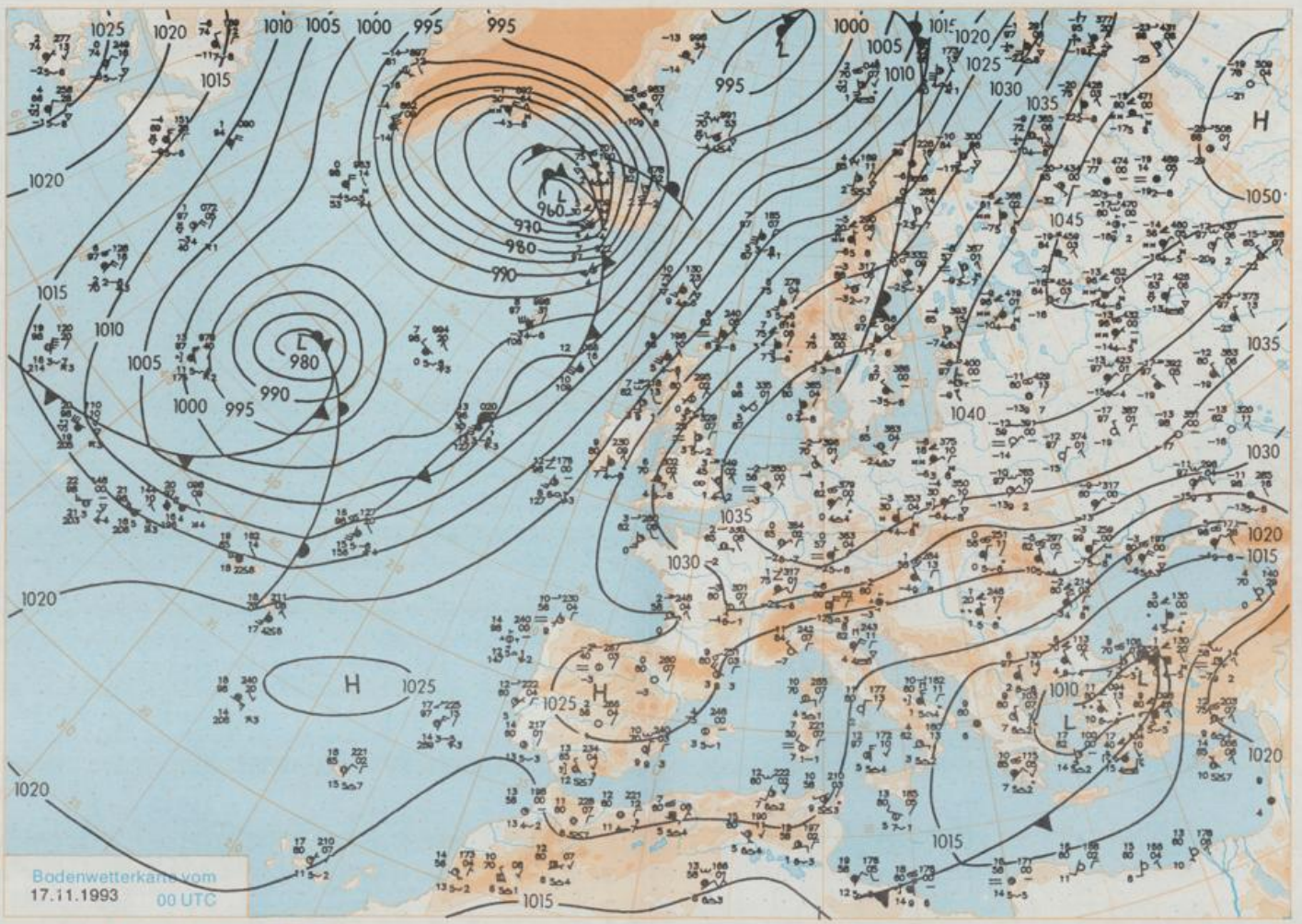
## Weitere Aussichten für Samstag, 20.11.1993

Keine durchgreifende Wetteränderung.



500 hPa-Karte vom  
 17.11.1993 00 UTC

Stereographische Projektion 1 : 30 000 000 60°N



Stereographische Projektion 1 : 30 000 000 60°N

Wettermeldungen von Mittwoch, dem 17. November 1993 06 UTC

Station	Bar.- höhe (m)	Luftdr. red.NN (hPa)	Wetter	Wind km/h	Temperaturen (Grad C)					Sonne Vort. Std.	RR 24h mm	Schnee höhe cm	Extremwerte der Lufttemperatur in der Dekade vom 11.11. bis 20.11.					
					Temperatur (Grad C)		Taufpunkt		Mittel				Tmax Datum	Tmin Datum				
					Max	Min	Vortag	2 m	5 cm									
Helgoland	8	1038.9	leicht bew.	SW	9	3.5	-1.2	4.9	3.8	3.3	1	2.5	1952	13.6	12.11.1977	-2.6	18.11.1965	
List / Sylt	29	1039.2	leicht bew.	SSE	15	2.7	0.5	4.0	2.3	2.0	-0	3.9	1937	13.2	11.11.1977	-4.4	16.11.1965	
Schleswig	48	1040.2	wolkig	ESE	4	-1.9	-2.5	4.0	0.6	-2.3	-4	3.1	1947	14.6	11.11.1986	-7.7	16.11.1965	
Kiel	31	1039.9	leicht bew.	still	4	-4.2	-4.6	3.5	0.8	-4.2	-5	1.1	1940	15.4	11.11.1986	-6.2	14.11.1983	
Arkona	42	1039.6	wolkig	NNE	11	3.5	-1.2	4.0	3.5	2.9	0		1951	13.0	11.11.1986	-7.5	17.11.1965	
Norderney	16	1039.0	wolklos	SSE	9	-0.4	-2.2	4.6	2.1	-0.5	-2	0.4	1947	13.7	12.11.1977	-4.8	18.11.1965	
Bremerhaven	11	1039.2	wolklos	E	5	-1.1	-4.2	3.6	2.1	-1.1	-4	2.4	1949	16.3	11.11.1986	-5.9	15.11.1968	
Cuxhaven	12	1039.6	wolklos	S	11	-0.8	-3.4	3.3	2.5	-0.8	-5	2.1	1946	16.3	11.11.1986	-5.4	19.11.1965	
Hamburg/Flugh.	16	1039.7	wolklos	E	2	-3.5	-4.9	4.0	0.5	-4.4	-7	3.3	1891	16.3	11.11.1986	-11.0	17.11.1919	
Lübeck	15	1039.8	wolklos	NW	4	-5.6	-6.3	4.4	0.4	-5.6	-8	3.4	1890	16.0	11.11.1986	-14.3	17.11.1919	
Boltenhagen	17	1039.3	leicht bew.	still	1	1.1	-1.6	4.1	3.6	0.0	-2	2.4	1951	15.8	17.11.1986	-7.7	17.11.1965	
Schwerin	67	1039.2	wolklos	still	1	-1.5	-3.2	3.9	1.3	-1.5	-6	0.3	1946	15.4	11.11.1986	-8.3	19.11.1965	
Warnemünde	10	1039.9	stark bew.	NNE	13	3.4	0.6	4.8	2.7	0.4	-2	0.4	1951	14.8	11.11.1986	-0.3	18.11.1965	
Teterow	50	1038.9	stark bew.	N	8	0.7	-1.1	3.5	2.4	0.8	-1		1947	14.5	11.11.1986	-8.9	18.11.1965	
Barth	7	1039.6		still		-0.4	-0.4	4.5	1.9	-1.5	-4	0.1						
Greifswald	6	1039.2	wolkig	NNW	5	0.9	-1.1	4.7	3.4	0.8	-1							
Ueckermünde	7	1039.4	stark bew.	still		1.0	0.1	4.0	2.9	1.0	1	0.3	1951	15.4	11.11.1986	-9.5	17.11.1965	
Emden	12	1038.8	wolklos	E	8	-2.4	-3.4	5.3	1.0	-2.5	-4	0.9	1947	14.7	19.11.1970	-11.1	16.11.1965	
Bremer/Flugh.	5	1039.3	wolklos	E	5	-3.6	-3.9	3.9	1.2	-4.7	-6	0.8	1890	16.6	16.11.1895	-11.7	17.11.1919	
Sothau	78	1039.8	wolklos	NNE	5	-5.0	-5.6	4.1	-0.1	-5.0	-6	1.8	1947	15.7	11.11.1986	-11.1	16.11.1965	
Boizenburg	46	1040.2	wolklos	NNE	8	-2.7	-3.3	3.5	0.6	-3.1	-5	1.0						
Lüchow	18	1039.3	stark bew.	NNE	8	-0.3	-1.1	3.9	2.6	-0.4	-1		1955	15.5	15.11.1974	-10.0	15.11.1965	
Seehausen/AltM.	23	1039.4	stark bew.	NNW	4	1.4	-0.2	3.6	2.7	1.4	-0							
Marnitz	87	1039.0		NNW	5	-0.1	-1.1	3.4	2.3	-0.1	-1	X						
Neuruppin	39	1039.2	stark bew.	NE	9	2.1	0.6	3.7	3.0	1.9	1	0.0						
Neubrandenburg	80	1039.1	stark bew.	N	5	1.4	0.3	3.1	2.4	1.3	1	0.0						
Angermünde	55	1038.9	stark bew.	NNW	4	0.3	-0.3	2.0	1.5	0.3	-2		1951	15.1	11.11.1977	-10.8	17.11.1965	
Lingen	26	1038.0	wolklos	E	4	-1.6	-2.0	4.8	1.5	-2.4	-5	5.5	1951	16.7	15.11.1986	-8.1	16.11.1965	
Münst.-Osn./Flugh.	52	1038.0	leicht bew.	E	5	-2.4	-3.3	4.0	0.4	-3.2	-6	3.9						
Osnabrück	97	1038.9	wolklos	E	5	-3.5	-3.7	3.9	0.6	-3.6	-6	2.0	1952	17.0	15.11.1986	-6.8	14.11.1983	
Bad Salzungen	139	1038.8	wolklos	NNE	8	-1.4	-1.9	3.3	0.6	-1.9	-4	1.1	1935	18.1	15.11.1986	-7.4	17.11.1952	
Hannover/Flugh.	59	1038.9	leicht bew.	NNE	4	-3.2	-3.2	3.7	1.5	-3.3	-6		1936	18.0	13.11.1938	-11.1	17.11.1952	
Braunschweig	88	1038.7	bedeckt	ENE	5	0.6	-0.1	3.2	2.0	0.2	-1		1891	16.9	16.11.1895	-16.3	17.11.1919	
Gardelegen	48	1039.0	stark bew.	N	4	1.0	-0.5	3.6	2.4	0.9	1		1947	16.5	11.11.1977	-11.0	17.11.1952	
Magdeburg	84	1039.0	bedeckt	NNE	5	1.2	-0.1	3.0	2.2	1.2	1	0.0	1893	16.5	16.11.1895	-12.0	18.11.1919	
Potsdam	99	1038.8	stark bew.	NE	8	1.1	0.3	2.4	2.1	1.1	0	0.3	1876	16.3	11.11.1977	-13.5	18.11.1919	
Berlin-Temp.	49	1038.6	stark bew.	E	11	1.4	-1.7	2.7	2.2	1.3	0	0.0	1947	15.7	12.11.1969	-10.4	18.11.1965	
Lindenberg	112	1038.6	stark bew.	NE	8	0.2	-2.3	1.4	0.8	0.2	0	0.0						
Manschnow	16	1038.5	stark bew.	NE	5	0.7	-3.5	2.1	1.3	0.7	0							
Düsseldorf/Flugh.	41	1036.9	leicht bew.	ENE	9	-1.3	-2.0	4.6	1.8	-3.1	-5	5.0	1969	16.9	20.11.1981	-8.1	15.11.1983	
Bocholt	24	1037.4	wolklos	E	11	-0.8	-1.9	4.4	1.7	-1.6	-4	4.8	1947	16.2	13.11.1986	-7.8	15.11.1983	
Essen	161	1037.7	wolklos	E	9	-0.7	-1.2	4.0	1.7	-0.7	-3	5.7	1935	17.4	13.11.1938	-6.7	16.11.1965	
Kahler Asten	859	-	bedeckt	E	13	-4.0	-4.8	-3.2	-3.8	-4.1	-5		1955	13.1	18.11.1967	-11.7	16.11.1965	
Bad Lippspringe	158	1038.7	wolkig	ENE	9	-0.4	-1.4	2.7	0.7	-0.6	-3		1951	17.5	15.11.1986	-8.1	16.11.1965	
Kassel	233	1038.0	stark bew.	N	8	1.2	-0.8	2.5	1.6	0.9	0	0.0	1951	16.4	15.11.1974	-8.6	15.11.1983	
Göttingen	173	1038.4	stark bew.	NE	8	1.2	0.0	2.6	1.8	1.0	1	0.0	1947	16.5	15.11.1974	-9.6	17.11.1952	
Leinefelde	356	1038.1	bedeckt	ENE	13	0.1	-0.7	1.0	0.3	0.0	-3	0.0	1957	15.0	11.11.1977	-11.3	20.11.1971	
Braunlage	610	1038.3	Schn.Gries.	ENE	11	-2.0	-2.6	-1.0	-1.8	-2.0	-3	0.6	7	1936	15.5	20.11.1959	-12.2	15.11.1965
Brocken	1153	-	in Wolken	ENE	41	-5.4	-5.5	-4.8	-5.3	-5.4	-6	1	30	1951	12.9	20.11.1959	-13.6	15.11.1968
Artern	166	1038.3	stark bew.	NE	9	1.0	0.1	2.1	1.7	1.0	1	0.0	1954	15.7	15.11.1974	-10.2	17.11.1965	
Leipzig/Flugh.	141	1037.8	bedeckt	NE	11	0.9	0.4	1.7	1.3	0.7	1	0.7	1951	16.7	12.11.1977	-9.6	17.11.1965	
Wittenberg	106	1038.3	bedeckt	NNE	4	1.0	0.1	2.2	1.7	1.0	0	0.2	1951	15.6	12.11.1969	-8.8	16.11.1965	
Oschatz	152	1037.8	bedeckt	NNE	8	0.5	-0.7	2.0	1.3	0.5	0	0.0						
Dresden/Flugh.	230	1037.5	Schneefall	N	13	-0.4	-2.1	0.5	0.3	-0.4	-1	0.1	1917	17.9	12.11.1969	-9.8	20.11.1971	
Dobertug-Kir.	99	1038.0	bedeckt	NNE	8	0.5	-0.3	1.8	1.3	0.5	0	0.0						
Cottbus	69	1038.3	bedeckt	NE	5	0.3	-1.7	1.6	1.1	0.3	0	0.0	1951	16.8	12.11.1969	-10.4	14.11.1983	
Görlitz	238	1037.8	bedeckt	NE	11	-1.7	-3.0	-0.5	-0.8	-1.8	-2	1	3	1951	15.9	11.11.1977	-10.5	14.11.1983
Aachen	205	1036.1	wolklos	ENE	8	-2.0	-3.3	3.8	1.2	-2.0	-5	3.2	1891	18.5	16.11.1895	-8.4	20.11.1909	
Nürnberg	629	1035.8	bedeckt	E	17	-2.1	-5.1	-1.3	-1.7	-3.2	-3		1947	14.5	14.11.1948	-10.1	20.11.1971	
Köln-Bonn/Flugh.	99	1036.7	stark bew.	E	9	-0.3	-2.7	4.0	1.6	-1.7	-4	0.5	1957	16.9	15.11.1986	-10.4	16.11.1965	
Bendorf	132	1036.5	bedeckt	E	5	2.0	-0.8	3.3	2.4	1.7	1		1951	18.0	11.11.1963	-7.9	16.11.1965	
Bad Marienberg	555	1036.6	bedeckt	ESE	15	-1.1	-3.3	0.0	-1.0	-1.5	-3	0.0	1963	13.5	13.11.1989	-10.1	16.11.1965	
Gießen	195	1037.1	stark bew.	NE	4	1.8	-1.0	3.6	2.4	1.8	1	0.0	1939	15.3	11.11.1963	-12.1	16.11.1965	
Bad Hersfeld	225	1037.8	stark bew.	NE	8	1.4	-0.3	3.0	2.0	1.4	1	0.1	1949	15.8	15.11.1974	-11.4	16.11.1965	
Wasserkuppe	925	-	bedeckt	ENE	26	-4.6	-5.2	-3.6	-4.2	-5.0	-5	0.1	9	1936	13.4	13.11.1938	-11.5	16.11.1965
Meiningen	453	1037.5	bedeckt	ENE	21	-0.2	-3.7	0.0	-0.4	-0.6	-1	0.0	1					
Schmücke	942	-	stark bew.	NE	13	-5.1	-5.9	-3.8	-4.2	-5.1	0	0.7	21					
Erfurt/Flugh.	323	1037.5	stark bew.	NE	8	0.2	-0.3	0.6	0.2	0.1	0	0.3	20	1967	16.1	11.11.1977	-12.0	20.11.1971
Neuhaus a.R.	850	-	stark bew.	ENE	17	-4.5	-5.3	-3.0	-3.6	-4.5	-5	0.4	1	1952	15.6	17.11.1986	-10.7	14.11.1983
Gera-Leumnitz	312	1037																