

# Wetterkarte

ISSN 0936-5818

D 7311 A

Amtsblatt des Deutschen Wetterdienstes

Erscheint täglich  
Nur Postbezug

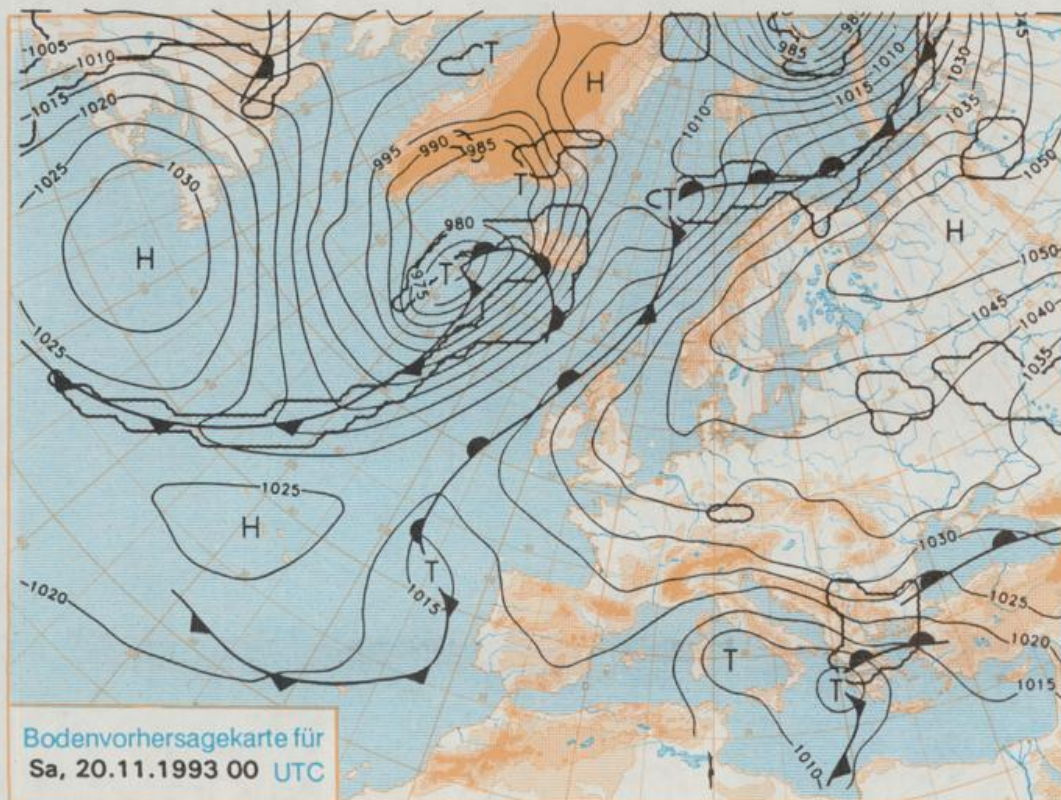
Druck und Verlag: Deutscher Wetterdienst, Zentralamt  
Frankfurter Straße 135, 63067 Offenbach am Main  
Postanschrift: 63004 (Postfach), Telefon: (069) 80 62-2283  
Telex: (069) 4152871, Telefax: (069) 80 62-2484  
Postgirokonto Frankfurt: BLZ 500 100 60, KtNr. 490 31-806

Schutzgebühr monatlich DM 21,-  
einschließlich Versandkosten,  
Einzelpreis DM 1,-  
zuzüglich Versandkosten

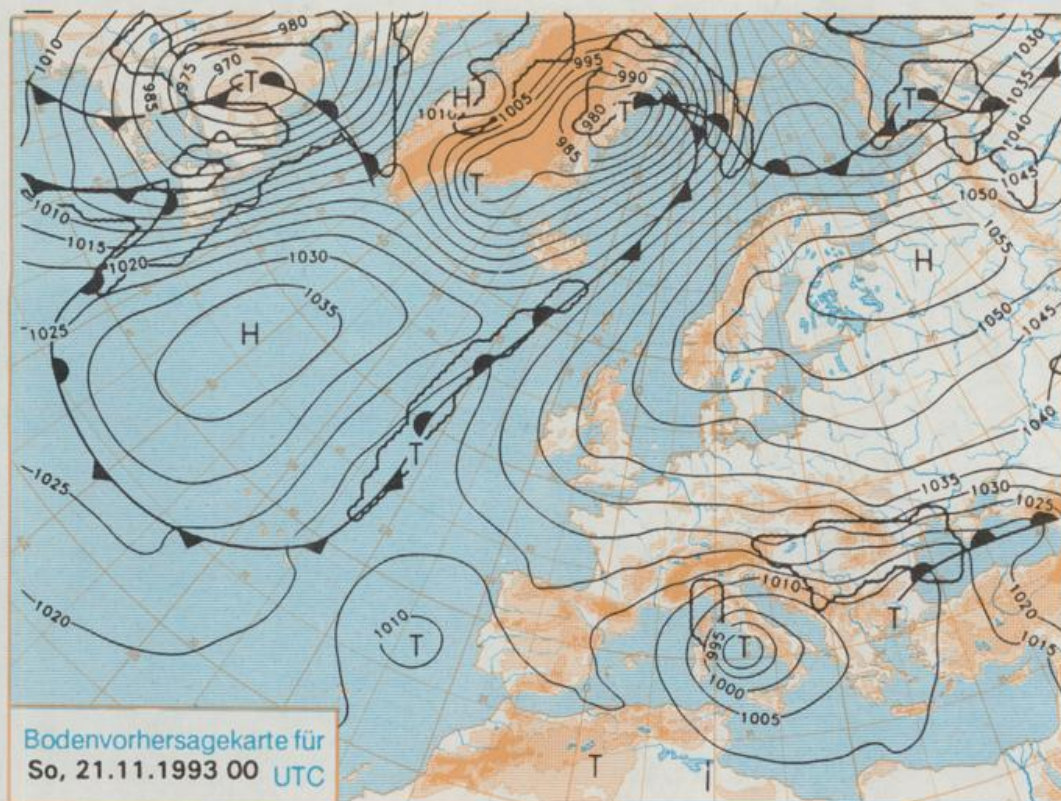
Jahrgang 1993

Donnerstag, den 18. November

Nummer 322



Stereographische Projektion 1 : 60 000 000 60°N



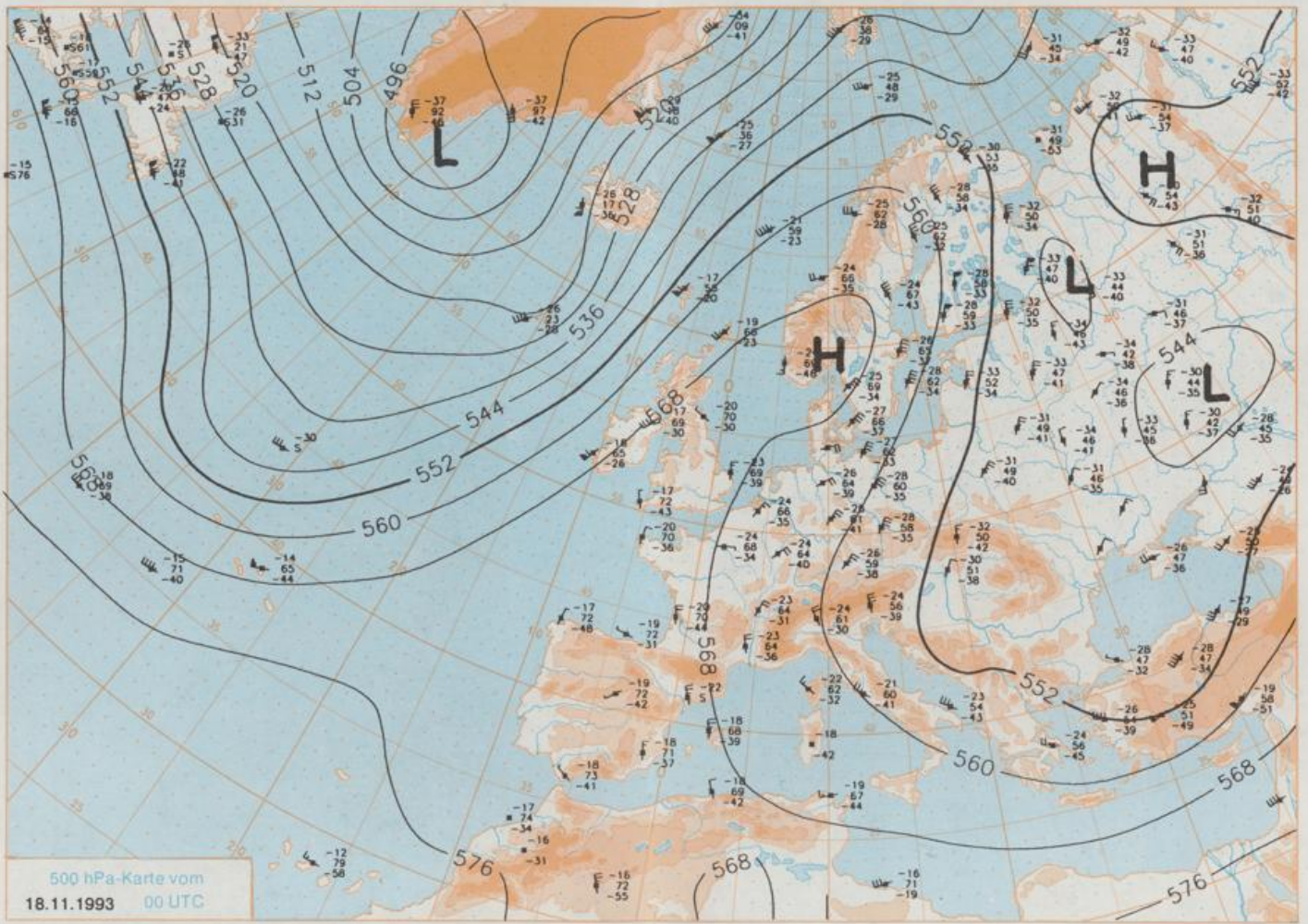
## Deutschland-Vorhersage für Samstag, 20.11.1993

Der am Donnerstag 00 UTC nach Mitteleuropa gerichtete Keil des kräftigen Rußlandhochs verschiebt sich nach Norden. Gleichzeitig verlagert sich hochreichende Kaltluft von Ost- nach Mitteleuropa.

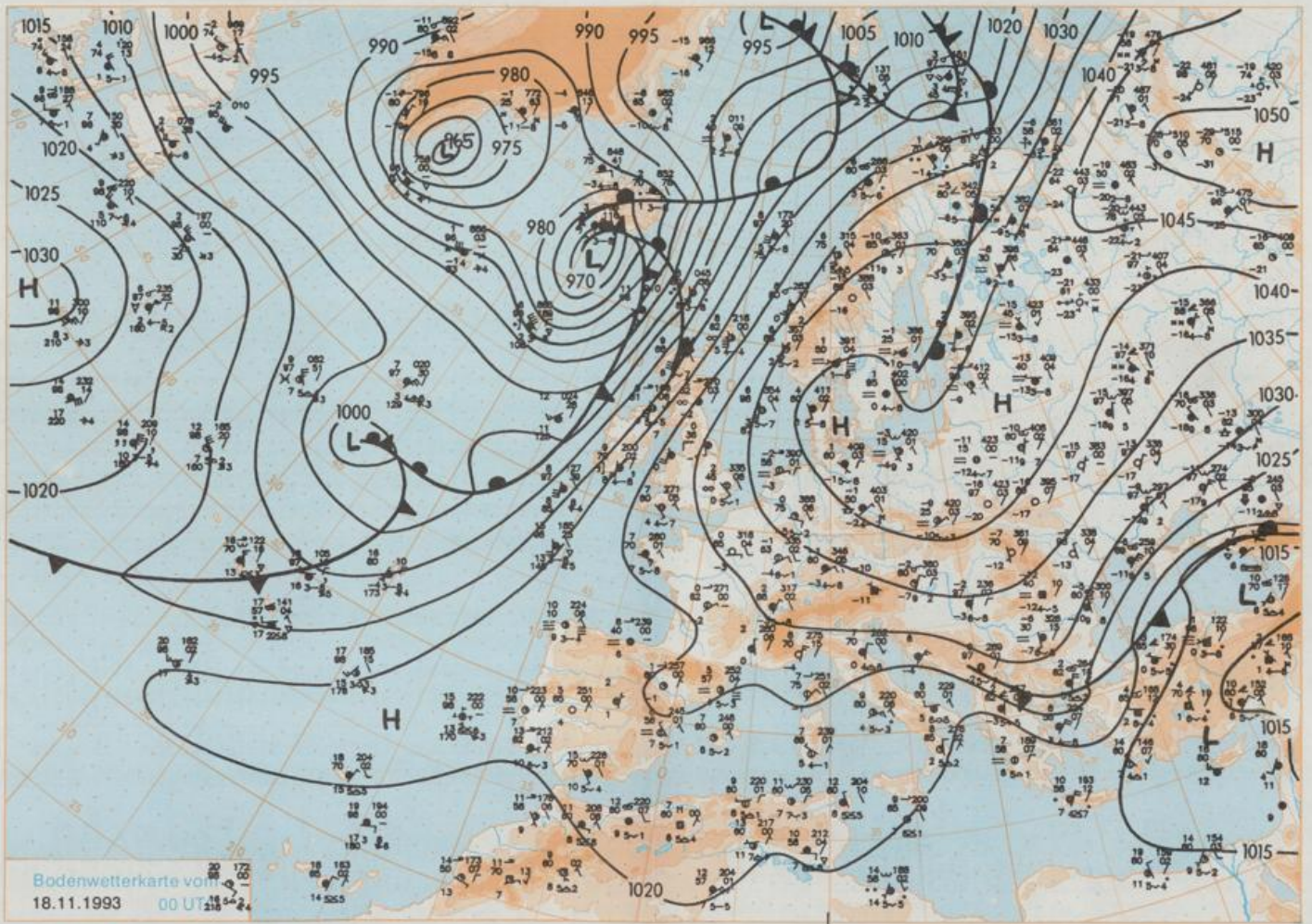
Überwiegend stark bewölkt und vor allem in der Osthälfte Deutschlands gelegentlich Schneefall. Tiefsttemperaturen minus 6 bis minus 1, örtlich bis minus 8 Grad C. Höchsttemperaturen minus 2 bis plus 2 Grad C. Schwacher bis mäßiger Wind aus Nordost bis Ost.

Weitere Aussichten für  
Sonntag, 21.11.1993

Keine durchgreifende Wetteränderung.



Stereographische Projektion 1 : 30 000 000 60°N



Bodenwetterkarte von  
18.11.1993 00 UT

Stereographische Projektion 1 : 30 000 000 60°N

Wettermeldungen von Donnerstag, dem 18. November 1993 06 UTC

Station	Bar.-höhe (m)	Luftdr. red.NN (hPa)	Wetter	Wind km/h	Temperaturen (Grad C)					Sonne Vorl. Std.	RR 24h mm	Schnee höhe cm	Extremwerte der Lufttemperatur in der Dekade vom 11.11. bis 20.11.						
					Luft 2 m	Tau- punkt	Max	Mittel Wert	Nacht 2 m				Nacht 5 cm	Tmax Datum	Tmin Datum				
																2 m	5 cm		
Helgoland	8	1039.7	wolkenlos	SE 26	4.4	-0.2	5.1	4.3	4.1	2	2.0		1952	13.6	12.11.1977	-2.6	18.11.1965		
List / Sylt	29	1040.2	wolkenlos	SE 11	0.7	-0.4	4.8	2.5	0.5	-4	4.7		1937	13.2	11.11.1977	-4.4	16.11.1965		
Schleswig	48	1040.8	wolkenlos	ESE 8	-3.5	-3.6	3.2	-0.7	-3.8	-6	3.8		1947	14.6	11.11.1986	-7.7	16.11.1965		
Kiel	31	1040.9	wolkenlos	S 2	-3.2	-3.8	4.3	-1.0	-4.8	-7	1.6		1940	15.4	11.11.1986	-6.2	14.11.1983		
Arkona	42	1040.7	wolkig	NNE 17	3.7	1.1	5.0	3.8	1.4	-0	1.5		1951	13.0	11.11.1986	-7.5	17.11.1965		
Norderney	16	1039.1	wolkenlos	E 11	-0.8	-1.3	3.7	1.0	-0.9	-2	6.8		1947	13.7	12.11.1977	-4.8	18.11.1965		
Bremerhaven	11	1039.5	wolkenlos	E 11	-1.4	-4.0	4.8	1.2	-1.6	-4	7.0		1949	16.3	11.11.1986	-5.9	15.11.1968		
Cuxhaven	12	1040.0	wolkenlos	SE 18	0.1	-2.4	4.3	2.0	-0.2	-2	5.7		1946	16.3	11.11.1986	-5.4	19.11.1965		
Hamburg/Flugh.	16	1040.4	wolkenlos	still	-3.0	-4.5	5.0	-1.2	-3.7	-7	6.7		1891	16.3	11.11.1986	-11.0	17.11.1919		
Lübeck	15	1040.8	leicht bew.	ENE 2	-6.0	-6.7	4.9	-1.7	-6.1	-10	5.2		1890	16.0	11.11.1986	-14.3	17.11.1919		
Boltenhagen	17	1040.3	wolkig	WSW 4	-0.7	-1.8	5.6	1.8	-1.3	-3	7.4		1951	15.8	17.11.1986	-7.7	17.11.1965		
Schwerin	67	1040.1	stark bew.	still	-0.4	-4.2	4.6	0.7	-0.8	-5	5.6		1946	15.4	11.11.1986	-6.3	19.11.1965		
Warnemünde	10	1041.0	bedeckt	WSW 5	1.1	-1.5	5.7	2.4	-0.5	-3	3.8		1951	14.8	11.11.1986	-9.3	18.11.1965		
Teterow	50	1040.3	bedeckt	NNE 4	0.9	-1.1	4.5	2.1	0.8	-1	0.1		1947	14.5	11.11.1986	-8.9	18.11.1965		
Barth	7	1040.8	bedeckt	SW 4	0.7	0.3	5.0	0.7	-1.9	-5	1.7								
Greifswald	6	1040.8	bedeckt	still	2.0	-1.4	5.1	2.6	1.8	1			1951	15.4	11.11.1986	-9.5	17.11.1965		
Ueckermünde	7	1041.5	bedeckt	S 8	-0.9	-2.2	3.0	-0.5	-3.0	-6									
Emden	12	1038.6	wolkenlos	ENE 11	-2.8	-3.1	5.3	0.2	-3.1	-5	6.5		1947	14.7	19.11.1970	-11.1	16.11.1965		
Bremen/Flugh.	5	1039.2	leicht bew.	E 11	-1.9	-2.6	4.8	-0.4	-3.5	-5	7.3		1890	16.6	16.11.1895	-11.7	17.11.1919		
Sothau	78	1039.7	wolkenlos	E 9	-2.8	-3.6	4.8	-1.9	-3.9	-5	5.4		1947	15.7	11.11.1986	-11.1	16.11.1965		
Boizenburg	46	1040.8	wolkenlos	ESE 5	-2.8	-3.6	4.3	0.2	-2.8	-4	6.6								
Lüchow	18	1040.3	leicht bew.	ENE 4	-3.2	-3.4	3.9	0.8	-3.3	-5	0.5		1955	15.5	15.11.1974	-10.0	15.11.1965		
Seehausen/Altm.	23	1041.0	leicht bew.	still	-3.4	-3.9	3.0	2.0	-3.6	-5									
Marnitz	87	1040.1	wolkenlos	still	-3.5	-4.1	4.0	1.7	-3.5	-7	X								
Neuruppin	39	1041.1	wolkenlos	E 9	-1.9	-2.6	3.3	1.2	-2.0	-4									
Neubrandenburg	80	1040.9	stark bew.	still	-0.4	-1.8	2.8	1.4	-0.4	-2		0.0							
Angermünde	55	1041.1	stark bew.	E 4	-1.6	-1.9	2.2	0.6	-3.7	-6			1951	15.1	11.11.1977	-10.8	17.11.1965		
Lingen	26	1037.4	wolkenlos	ENE 8	-2.5	-2.8	5.0	0.5	-2.6	-5	7.2		1951	16.7	15.11.1986	-8.1	16.11.1965		
Münst.-Osn./Flugh.	52	1037.8	leicht bew.	ENE 8	-2.6	-4.1	4.8	0.7	-2.6	-6	5.8								
Osnabrück	97	1038.0	wolkig	E 8	-2.4	-2.6	4.0	-0.7	-3.8	-6	7.2		1952	17.0	15.11.1986	-8.8	14.11.1983		
Bad Salzuflen	139	1037.7	stark bew.	E 11	-0.6	-1.9	3.3	0.1	-2.1	-4	3.3		1935	18.1	15.11.1986	-7.4	17.11.1952		
Hannover/Flugh.	59	1038.7	wolkenlos	E 11	-2.8	-2.8	3.1	-0.8	-3.3	-5	1.2		1936	18.0	13.11.1938	-11.1	17.11.1952		
Braunschweig	88	1039.6	wolkenlos	E 8	-1.4	-2.5	2.6	0.6	-1.4	-4			1891	16.9	16.11.1895	-16.3	17.11.1919		
Gardelegen	48	1040.5	wolkig	NE 4	-3.5	-4.2	2.9	1.2	-3.5	-5									
Magdeburg	84	1040.2	wolkig	ESE 8	-1.0	-2.6	2.8	1.2	-1.8	-3			1947	16.5	11.11.1977	-11.0	17.11.1952		
Potsdam	99	1041.0	stark bew.	ENE 5	-2.6	-3.0	2.0	0.6	-3.4	-6		0.0	1893	16.5	16.11.1895	-12.0	18.11.1919		
Berlin-Temp.	49	1040.9	bedeckt	ENE 8	-1.8	-3.1	1.8	0.8	-3.0	-7			1876	16.3	11.11.1977	-13.5	18.11.1919		
Lindenberg	112	1041.0	stark bew.	ENE 4	-2.6	-4.2	0.3	-0.2	-2.7	-2			1947	15.7	12.11.1969	-10.4	18.11.1965		
Manschnow	16	1041.1	stark bew.	E 5	-2.2	-4.5	0.9	0.2	-2.3	-2		0.0							
Düsseldorf/Flugh.	41	1036.3	wolkenlos	ENE 13	-3.8	-5.4	5.3	0.0	-3.9	-7	3.5		1969	16.9	20.11.1981	-8.1	15.11.1983		
Bocholt	24	1037.4	wolkenlos	E 9	-3.0	-4.8	4.2	0.8	-3.0	-5	4.8		1947	16.2	13.11.1986	-7.6	15.11.1983		
Essen	161	1036.8	wolkenlos	ESE 8	-2.7	-4.8	3.7	0.4	-2.8	-6	3.4		1935	17.4	13.11.1938	-6.7	16.11.1965		
Kahler Asten	859	-	in Wolken	ESE 18	-6.2	-7.0	-3.4	-5.0	-6.4	-7	0.0	17	1955	13.1	18.11.1967	-11.7	16.11.1965		
Bad Lippspringe	158	1038.0	stark bew.	E 17	-0.5	-4.3	3.3	0.6	-0.5	-3	0.1		1951	17.5	15.11.1986	-8.1	16.11.1965		
Kassel	233	1038.3	stark bew.	ESE 9	-1.2	-6.0	2.3	0.8	-1.2	-2			1951	16.4	15.11.1974	-8.6	15.11.1983		
Göttingen	173	1038.4	stark bew.	SE 9	-0.7	-3.5	2.8	1.2	-1.0	-2			1947	16.5	15.11.1974	-9.6	17.11.1952		
Leinefelde	356	1038.5	stark bew.	ESE 15	-2.3	-4.4	0.9	-0.5	-2.3	-3			1957	15.0	11.11.1977	-11.3	20.11.1971		
Braunlage	610	1039.0	bedeckt	E 15	-4.9	-5.9	-1.7	-2.8	-4.9	-6		0.0	1936	15.5	20.11.1959	-12.2	15.11.1965		
Brocken	1153	-	in Wolken	SE 30	-7.7	-8.3	-5.0	-5.6	-8.0	-11		0.3	30	1951	12.9	20.11.1959	-13.6	15.11.1968	
Artim	166	1039.3	stark bew.	E 13	-0.8	-2.8	1.8	0.4	-1.0	-1		0.0	1954	15.7	15.11.1974	-10.2	17.11.1965		
Leipzig/Flugh.	141	1039.4	stark bew.	ESE 17	-1.3	-3.2	0.9	0.2	-1.3	-1			1951	16.7	12.11.1977	-9.6	17.11.1965		
Wittenberg	106	1039.8	bedeckt	ESE 9	-1.6	-4.0	1.1	0.4	-1.6	-2		0.0	1951	15.6	12.11.1969	-8.8	16.11.1965		
Oschatz	152	1039.5	stark bew.	E 9	-1.8	-4.4	0.5	-0.5	-1.7	-2		0.1							
Dresden/Flugh.	230	1039.5	wolkig	E 9	-2.9	-5.7	0.3	-1.2	-2.9	-4		0.2	Re	1917	17.9	12.11.1969	-9.8	20.11.1971	
Doberlug-Kir.	99	1040.3	stark bew.	ESE 9	-1.8	-3.7	0.6	-0.3	-1.8	-2		0.2							
Cottbus	69	1040.8	wolkig	E 8	-3.1	-5.6	0.4	-0.1	-3.1	-4		0.0	1951	16.8	12.11.1969	-10.4	14.11.1983		
Görlitz	238	1040.2	wolkenlos	NE 8	-5.5	-7.3	-0.9	-1.6	-5.5	-7		0.5	0.0	2	1951	15.9	11.11.1977	-10.5	14.11.1983
Aachen	205	1034.6	wolkenlos	E 9	-2.8	-4.7	4.4	0.6	-2.8	-5	6.2		1891	18.5	16.11.1895	-8.4	20.11.1909		
Nürnberg	629	1035.3	bedeckt	E 13	-4.2	-6.6	-1.1	-2.0	-4.3	-4			Re	1947	14.5	14.11.1948	-10.1	20.11.1971	
Köln-Bonn/Flugh.	99	1035.8	stark bew.	ESE 17	0.3	-4.5	5.0	1.0	-1.0	-4	1.6		1957	16.9	15.11.1986	-10.4	16.11.1965		
Bendorf	132	1036.0	stark bew.	ESE 17	0.4	-3.8	3.5	2.0	0.4	-0			1951	18.0	11.11.1983	-7.9	16.11.1965		
Bad Marienberg	555	1036.5	stark bew.	SE 13	-3.7	-5.4	-0.1	-1.9	-3.7	-4	0.2	0.0	1963	13.5	13.11.1969	-10.1	16.11.1965		
Gießen	195	1037.3	stark bew.	E 13	-0.4	-5.0	2.9	1.4	-0.4	-0			1939	15.3	11.11.1963	-12.1	16.11.1965		
Bad Hersfeld	225	1038.0	stark bew.	ESE 17	-1.2	-4.4	3.0	1.2	-1.2	-1	0.5	0.0	1949	15.8	15.11.1974	-11.4	16.11.1965		
Wasserkuppe	925	-	in Wolken	E 21	-7.6	-7.9	-4.3	-5.5	-7.6	-7		0.2	9	1936	13.4	13.11.1938	-11.5	16.11.1965	
Meiningen	453	1038.3	bedeckt	ESE 8	-3.7	-6.3	-0.2	-1.4	-3.9	-4	0.2		1						
Schmücke	942	-	in Wolken	E 15	-7.5	-8.6	-4.8	-6.2	-8.0	X	0.1	0.1	19						
Erfurt/Flugh.	323	1038.0	bedeckt	E 8	-2.0	-3.4	0.2	-0.9	-2.2	-2		0.0		1967	16.1	11.11.1977	-12.0	20.11.1971	
Neuhaus a.R.	850	-	Eisnadeln	E 13	-6.7	-7.8	-4.4	-5.6	-7.4	-8		0.1	20						
Gera-Leumnitz	312	1038.5																	