

# Wetterkarte

ISSN 0936-5818

D 7311 A

Amtsblatt des Deutschen Wetterdienstes

Erscheint täglich  
Nur Postbezug

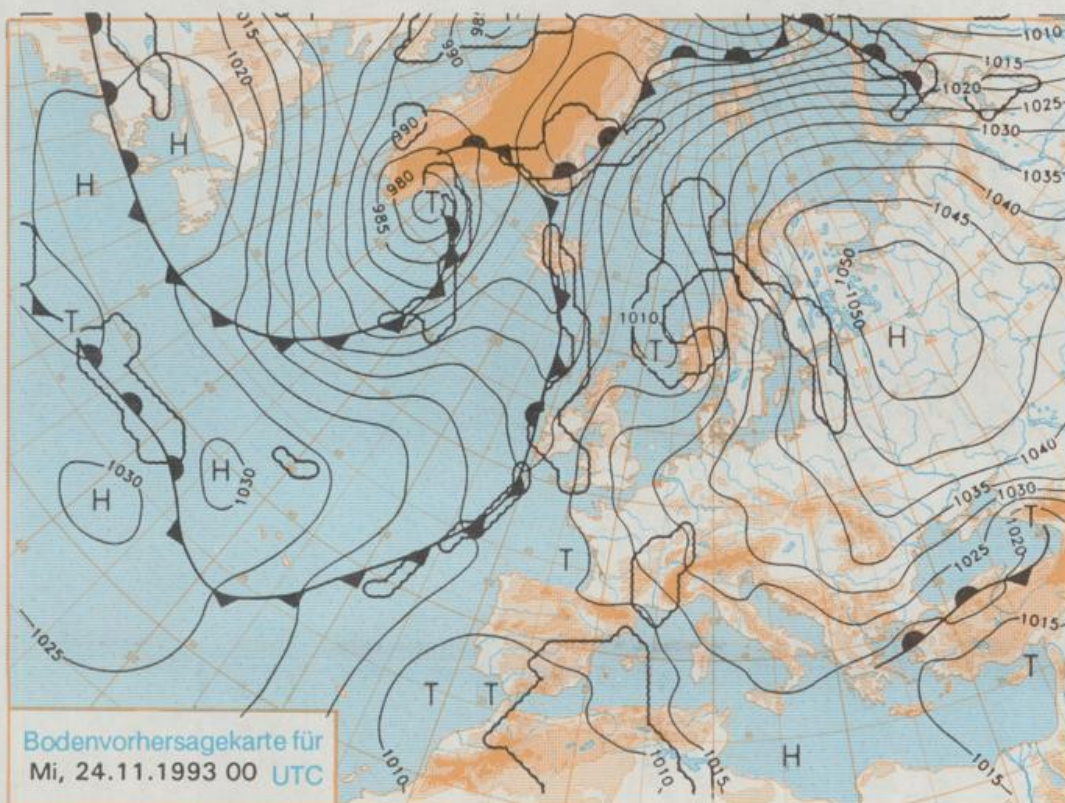
Druck und Verlag: Deutscher Wetterdienst, Zentralamt  
Frankfurter Straße 135, 63087 Offenbach am Main  
Postanschrift: 63004 (Postfach), Telefon: (069) 80 62-2283  
Telex: (069) 4152871, Telefax: (069) 80 62-2484  
Postgirokonto Frankfurt: BLZ 500 100 60, KINr. 490 31-606

Schutzgebühr monatlich DM 21,-  
einschließlich Versandkosten,  
Einzelpreis DM 1,-  
zuzüglich Versandkosten

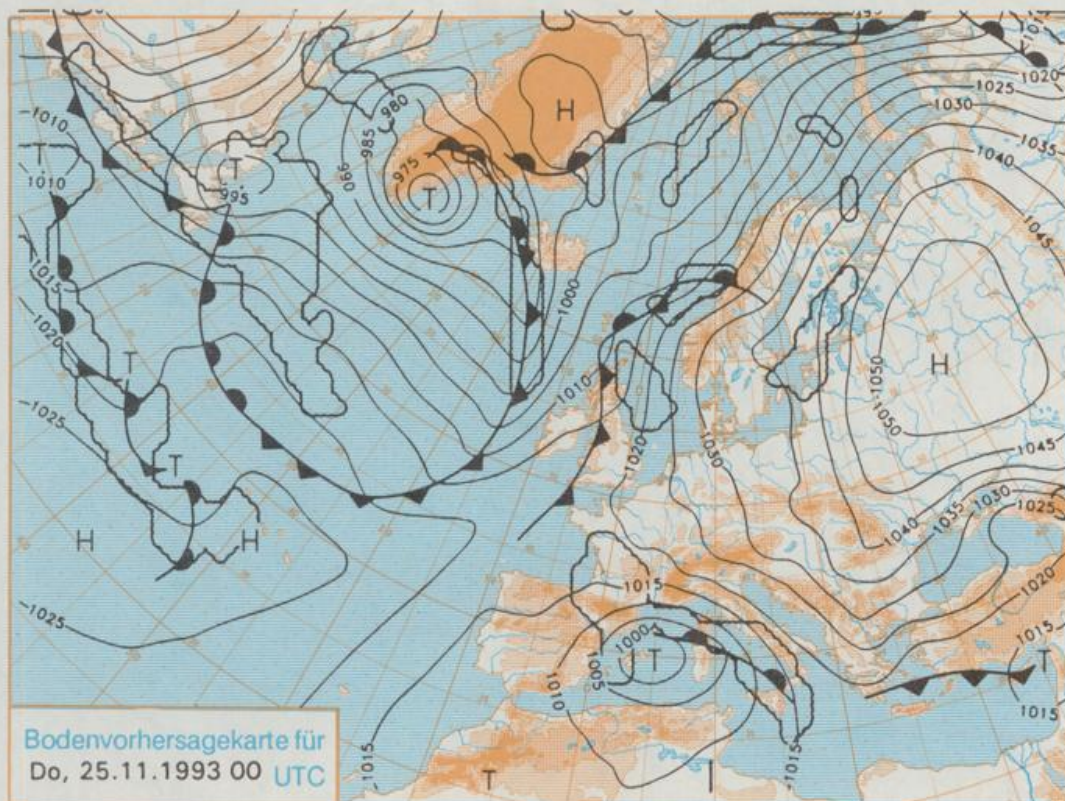
Jahrgang 1993

Montag, den 22. November

Nummer 326



Stereographische Projektion 1 : 60 000 000 60°N



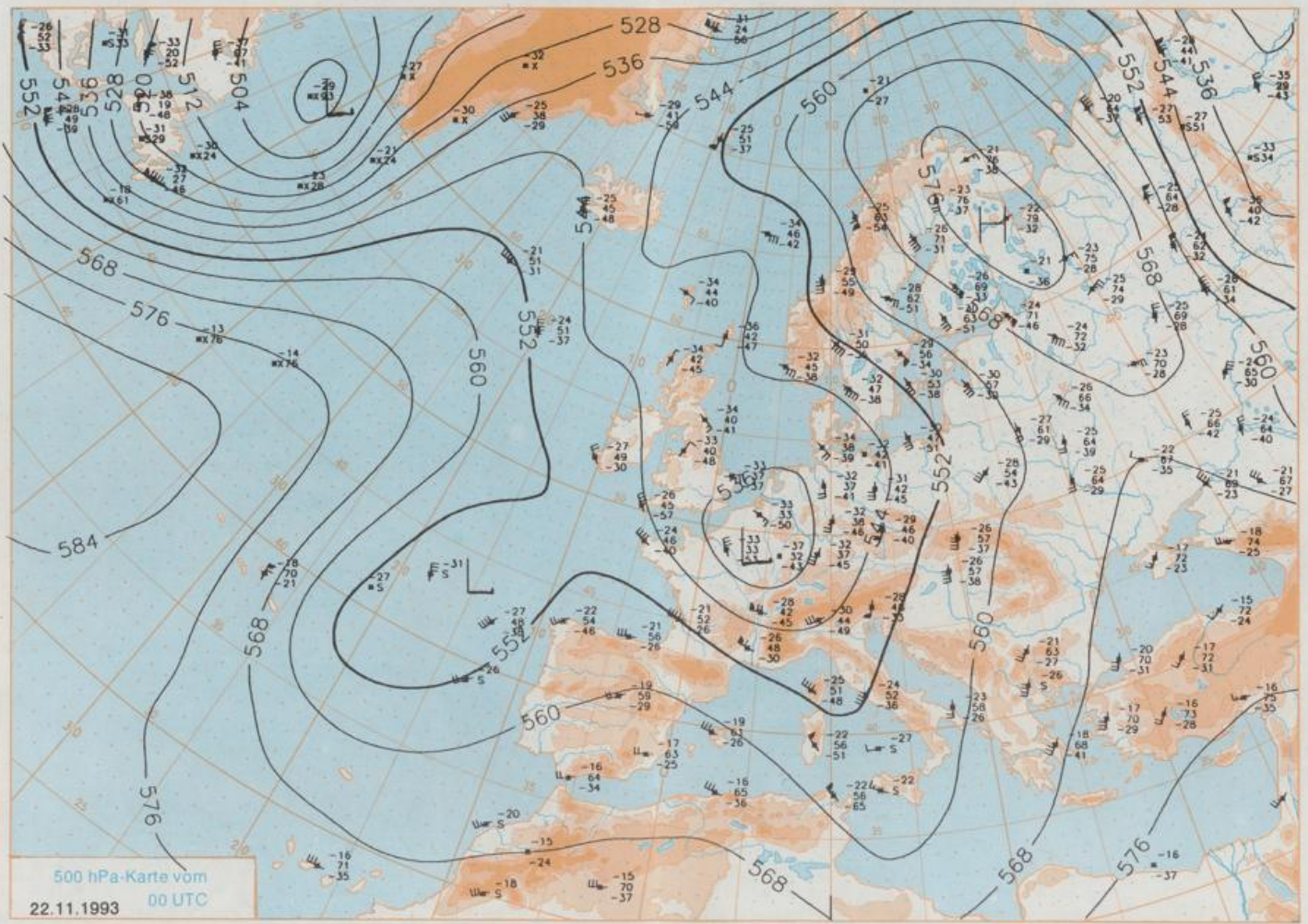
## Deutschland-Vorhersage für Mittwoch, 24.11.1993

Das umfangreiche, kräftige Hoch mit Kern über Nordwestrußland wandert in den kommenden Tagen ohne Intensitätsänderung etwas nach Süden. Mitteleuropa verbleibt an seinem Westrand in einer kalten Bodenströmung, während in höheren Luftschichten wärmere Luftmassen herangeführt werden.

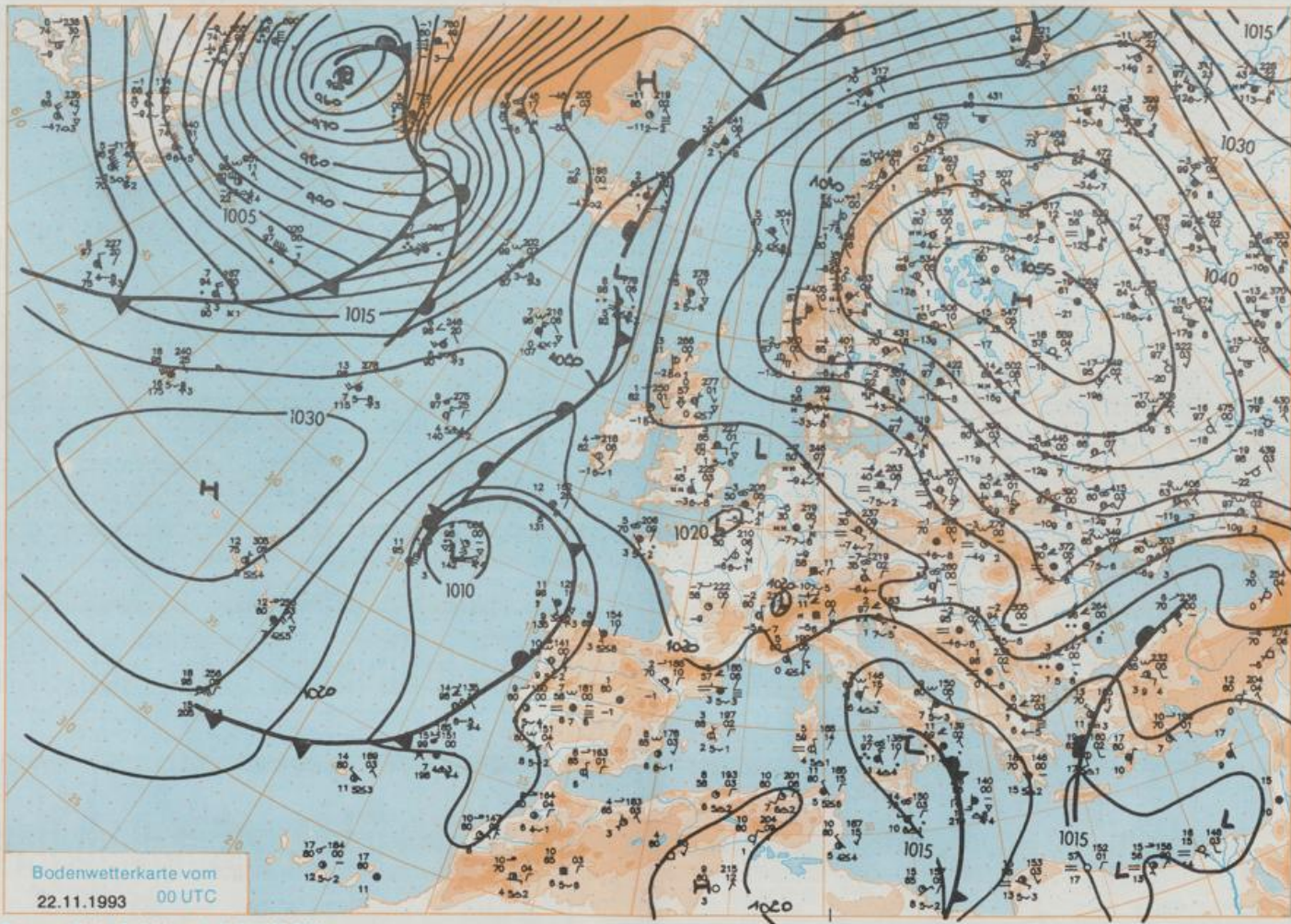
Überwiegend stark bewölkt und zeitweise Schneefall. Im Südosten Deutschlands auch aufgelockert bewölkt und meist trocken. Frühtemperaturen minus 3 bis minus 6, über Schnee nach nächtlichem Aufklaren bis minus 10 Grad C. Tageshöchsttemperaturen zwischen minus 3 im Südosten und plus 1 Grad C im Nordwesten. Schwacher bis mäßiger Wind aus Ost bis Südost.

## Weitere Aussichten für Donnerstag, 25.11.1993

Teils bedeckt durch Hochnebel, teils sonnig. Wenig Temperaturänderung. Im hohen Bergland deutlich milder.



Stereographische Projektion 1 : 30 000 000 60°N



Wettermeldungen von Montag, dem 22. November 1993 06 UTC

Station	Bar.-höhe (m)	Luftdr. red. NN (hPa)	Wetter	Wind km/h	Temperaturen (Grad C)					Sonne Vort. Std.	RR 24h mm	Schnee höhe cm	Extremwerte der Lufttemperatur in der Dekade vom 21.11. bis 30.11.						
					Luft 2 m	Taufpunkt	Max Vortag	Mittel Min 2 m	Nacht 5 cm				Tmax Datum	Tmin Datum					
															Max	Min	Nacht		
Helgoland	8	1024.2	Schneefall	SE	35	-2.3	-4.0	-0.5	-2.6	-4.0	-4	0.5	FI	1952	12.2	22.11.1978	-2.6	23.11.1965	
List / Sylt	29	1025.6	Schneefall	ESE	18	-4.7	-6.0	1.0	-2.4	-5.3	-7	1.0	2	4	1937	12.1	22.11.1978	-7.1	22.11.1965
Schleswig	48	1026.5	Schneefall	SE	11	-5.4	-7.1	-0.4	-4.0	-6.2	-7	0.3	0.2	3	1947	12.7	21.11.1947	-11.5	30.11.1973
Kiel	31	1026.3	Schn. Sterne	SE	4	-4.7	-6.7	-2.2	-4.8	-5.7	-6	0.5	3	3	1940	14.0	22.11.1947	-11.3	30.11.1985
Arkona	42	1028.2	bedeckt	SE	28	-2.0	-4.2	1.0	-1.9	-3.7	-4	0.1	3	3	1951	12.4	21.11.1981	-8.7	23.11.1965
Norderney	16	1024.3	wolkig	ESE	17	-5.8	-7.6	-4.5	-5.7	-6.9	-7	0.0	FI	1947	11.9	22.11.1978	-5.3	30.11.1985	
Bremerhaven	11	1024.7	Schn. Sterne	ESE	15	-5.3	-7.9	-5.3	-6.0	-6.6	-8	0.0	FI	1949	13.2	25.11.1980	-10.2	30.11.1973	
Cuxhaven	12	1025.1	stark bew.	SE	28	-5.0	-6.9	-3.8	-4.9	-5.4	-6	0.4	1	1	1946	13.6	24.11.1982	-7.9	23.11.1965
Hamburg/Flugh.	16	1026.1	stark bew.	ESE	9	-5.4	-7.6	-6.1	-6.6	-6.8	-8	0.5	1	1	1891	14.6	21.11.1947	-15.4	23.11.1965
Lübeck	15	1026.4	Schneefall	ESE	11	-5.0	-6.6	-5.9	-6.5	-7.2	-8	0.4	FI	1951	15.0	21.11.1981	-10.4	30.11.1985	
Boltenhagen	17	1025.9	Schneefall	SE	18	-4.3	-6.3	-4.5	-5.3	-5.7	-6	0.4	FI	1946	15.1	21.11.1981	-11.7	23.11.1965	
Schwerin	67	1025.8	stark bew.	ESE	11	-4.8	-7.3	-6.3	-6.9	-7.1	-8	0.1	2	2	1946	15.1	21.11.1981	-11.7	23.11.1965
Warmmünde	10	1027.3	Schneefall	SE	17	-4.2	-6.3	-4.1	-5.7	-6.0	-6	0.5	2	2	1951	15.0	21.11.1981	-7.3	23.11.1965
Teterow	50	1026.7	bedeckt	SE	17	-4.4	-6.3	-6.1	-6.8	-6.7	-8	0.9	4	4	1947	14.5	21.11.1981	-11.7	21.11.1988
Barth	7	1027.9	bedeckt	SE	8	-4.2	-5.6	-2.0	-4.9	-6.0	-7	0.5	2	2	1951	14.7	21.11.1981	-13.1	23.11.1965
Greifswald	6	1027.9	stark bew.	SE	9	-3.7	-6.3	-4.3	-5.5	-5.9	-7	0.5	2	2	1951	14.7	21.11.1981	-13.1	23.11.1965
Ueckermünde	7	1028.4	bedeckt	ESE	5	-3.8	-6.2	-5.6	-5.8	-6.4	-7	0.3	3	3	1951	14.7	21.11.1981	-13.1	23.11.1965
Emden	12	1024.0	stark bew.	still	8	-6.3	-7.3	-5.4	-6.3	-7.6	-9	0.0	FI	1947	13.5	23.11.1947	-9.4	30.11.1973	
Bremer/Flugh.	5	1024.6	Schn. Sterne	E	15	-5.1	-6.5	-5.6	-6.8	-7.9	-9	0.0	1	1	1890	15.4	21.11.1947	-14.1	23.11.1965
Soltau	78	1025.2	bedeckt	E	9	-5.9	-7.3	-6.5	-7.4	-7.8	-9	0.5	2	2	1947	14.6	21.11.1947	-17.6	23.11.1965
Boizenburg	46	1026.3	stark bew.	ESE	13	-5.7	-6.9	-6.8	-7.2	-7.5	-8	0.4	3	3	1955	15.3	21.11.1981	-19.6	23.11.1965
Lüchow	18	1026.0	bedeckt	ESE	5	-5.1	-6.5	-6.5	-6.6	-7.1	-8	0.5	2	2	1955	15.3	21.11.1981	-19.6	23.11.1965
Seehausen/Altm.	23	1026.3	bedeckt	ESE	13	-4.7	-6.5	-6.4	-6.4	-6.6	-7	0.5	3	3	1955	15.3	21.11.1981	-19.6	23.11.1965
Marnitz	87	1026.0	stark bew.	E	9	-5.0	-6.3	-6.9	-7.2	-8.0	-9	0.6	3	3	1955	15.3	21.11.1981	-19.6	23.11.1965
Neunuppin	39	1027.0	Schn. Sterne	E	13	-3.7	-5.1	-5.4	-5.8	-5.9	-6	0.3	2	2	1951	15.9	21.11.1981	-14.7	23.11.1965
Neubrandenburg	80	1027.4	bedeckt	ESE	13	-4.4	-6.5	-6.7	-6.8	-7.0	-7	0.0	3	3	1951	15.9	21.11.1981	-14.7	23.11.1965
Angermünde	55	1027.2	bedeckt	ESE	13	-3.8	-5.7	-6.6	-6.6	-6.6	-7	0.2	1	1	1951	15.9	21.11.1981	-14.7	23.11.1965
Lingen	26	1022.9	stark bew.	E	5	-5.3	-6.8	-5.0	-6.1	-7.1	-9	0.1	0.0	FI	1951	14.1	30.11.1992	-8.6	22.11.1965
Münst.-Osn./Flugh.	52	1023.0	stark bew.	ESE	8	-4.3	-7.1	-2.0	-6.0	-6.2	-7	0.9	0.1	FI	1952	15.0	22.11.1984	-11.2	23.11.1965
Osnabrück	97	1023.5	stark bew.	E	5	-5.3	-7.1	-6.0	-6.6	-6.5	-8	0.2	0.0	FI	1952	15.0	22.11.1984	-11.2	23.11.1965
Bad Salzuflen	139	1023.7	Schneefall	ENE	2	-4.9	-6.7	-6.1	-6.5	-6.9	-9	0.0	FI	1935	15.9	21.11.1981	-11.0	22.11.1965	
Hannover/Flugh.	59	1024.6	bedeckt	E	11	-4.9	-6.0	-6.0	-7.2	-7.8	-8	0.0	FI	1936	15.5	21.11.1981	-17.1	23.11.1965	
Braunschweig	88	1024.5	bedeckt	ESE	13	-4.4	-5.6	-6.6	-7.2	-7.8	-7	0.3	3	3	1891	16.2	21.11.1981	-18.3	23.11.1965
Gardelegen	48	1025.8	bedeckt	E	4	-5.0	-6.5	-6.5	-6.6	-7.0	-7	0.4	2	2	1947	16.1	21.11.1981	-21.9	23.11.1965
Magdeburg	84	1025.8	bedeckt	E	5	-4.7	-6.5	-6.0	-6.4	-6.4	-6	0.3	1	1	1893	15.3	21.11.1981	-16.6	23.11.1965
Potsdam	99	1026.5	stark bew.	E	15	-4.5	-5.9	-6.4	-6.5	-6.6	-7	0.8	4	4	1876	15.8	21.11.1981	-16.0	23.11.1965
Berlin-Temp.	149	1026.4	Schneefall	E	9	-3.9	-5.6	-6.2	-6.4	-6.6	-7	0.5	5	5	1876	15.8	21.11.1981	-16.0	23.11.1965
Lindenberg	112	1026.5	stark bew.	E	9	-4.4	-6.2	-6.4	-6.5	-6.4	-5	0.7	4	4	1947	15.3	21.11.1981	-16.5	23.11.1965
Manschnow	16	1027.0	stark bew.	E	17	-4.7	-6.9	-6.2	-6.5	-6.3	-6	0.2	7	7	1969	16.1	23.11.1981	-8.4	22.11.1988
Düsseldorf/Flugh.	41	1023.0	Schneefall	SSE	11	-3.6	-5.4	-2.6	-6.1	-9.4	-11	1.0	0.0	FI	1947	15.8	21.11.1947	-7.8	30.11.1989
Bocholt	24	1022.8	bedeckt	still	5	-5.9	-7.3	-4.5	-5.1	-7.4	-9	0.3	0.0	FI	1935	15.8	24.11.1984	-6.5	22.11.1988
Essen	161	1023.2	Schneefall	ESE	5	-5.0	-7.6	-4.6	-6.0	-7.8	-10	0.8	15	15	1955	13.0	28.11.1968	-12.1	22.11.1988
Kahler Asten	859	-	Schneefall	SSE	15	-9.4	-10.7	-11.2	-10.8	-11.4	-X	0.0	FI	1951	15.9	21.11.1981	-13.0	26.11.1985	
Bad Lippspringe	158	1023.9	stark bew.	ESE	8	-5.1	-7.0	-5.9	-6.5	-6.6	-7	0.0	FI	1951	14.5	21.11.1981	-12.0	23.11.1965	
Kassel	233	1024.2	leicht bew.	still	6	-6.6	-8.8	-5.8	-6.4	-6.8	-10	0.0	FI	1947	15.0	21.11.1981	-22.6	23.11.1965	
Göttingen	173	1024.9	leicht bew.	SE	15	-6.3	-8.0	-5.6	-6.4	-6.6	-8	0.1	3	3	1957	13.8	21.11.1981	-17.9	23.11.1965
Leinefelde	356	1025.5	Schneefall	SE	8	-8.1	-9.0	-7.5	-8.4	-8.2	-9	0.5	12	12	1936	15.4	28.11.1968	-14.0	30.11.1973
Braunlage	610	1024.9	Schn. Sterne	ENE	8	-8.1	-9.2	-10.1	-10.7	-10.7	-11	0.8	33	33	1956	15.0	28.11.1968	-14.4	22.11.1988
Brocken	1153	-	Schn. Sterne	SE	24	-10.7	-10.8	-12.0	-12.9	-13.0	-14	0.5	3	3	1954	15.0	21.11.1981	-17.3	23.11.1965
Artern	166	1025.4	stark bew.	ENE	11	-5.8	-6.8	-6.2	-7.0	-6.8	-7	0.1	3	3	1951	15.5	30.11.1953	-17.6	23.11.1965
Leipzig/Flugh.	141	1025.1	leicht bew.	E	9	-7.3	-8.1	-6.1	-6.5	-7.5	-9	0.9	3	3	1951	15.4	21.11.1981	-15.5	23.11.1965
Wittenberg	106	1025.5	bedeckt	NE	4	-4.7	-6.3	-6.5	-6.3	-6.6	-7	0.9	3	3	1951	15.4	21.11.1981	-15.5	23.11.1965
Oschatz	152	1025.2	bedeckt	still	5	-5.7	-6.5	-5.2	-5.7	-7.4	-13	1	7	7	1917	16.3	21.11.1981	-9.9	24.11.1975
Dresden/Flugh.	230	1024.5	bedeckt	ENE	9	-3.2	-5.2	-4.9	-5.1	-4.9	-5	0.1	2	2	1917	16.3	21.11.1981	-9.9	24.11.1975
Doberslug-Kir.	99	1025.7	stark bew.	E	5	-3.8	-5.1	-5.5	-5.5	-5.5	-X	1	4	4	1951	16.4	21.11.1981	-14.4	23.11.1965
Cottbus	69	1026.4	bedeckt	E	9	-4.3	-6.2	-5.2	-5.6	-5.3	-6	0.2	5	5	1951	16.4	21.11.1981	-14.4	23.11.1965
Görlitz	238	1025.6	bedeckt	NNE	9	-5.0	-6.5	-4.8	-5.4	-5.6	-6	0.1	2	2	1951	15.0	24.11.1984	-14.7	25.11.1975
Aachen	205	1022.2	stark bew.	S	2	-3.7	-6.8	-2.8	-4.2	-4.7	-5	0.1	0.0	FI	1891	18.0	29.11.1979	-8.9	21.11.1902
Nürnberg	629	1022.9	Schneefall	S	5	-7.4	-8.3	-7.2	-8.1	-8.8	-8	0.7	4	4	1947	15.6	29.11.1979	-10.5	22.11.1988
Köln-Bonn/Flugh.	99	1022.9	Schneefall	ESE	8	-4.1	-7.0	-2.8	-3.7	-5.5	-5	0.1	FI	1957	16.7	27.11.1983	-10.4	22.11.1988	
Bendorf	132	1023.5	Schneefall	E	4	-5.0	-5.3	-2.8	-4.0	-5.0	-5	0.2	0.0	FI	1951	17.0	27.11.1983	-7.5	22.11.1967
Bad Marienberg	555	1023.3	Schneefall	ESE	8	-7.2	-8.1	-6.9											