

Erscheint täglich
Nur Postbezug

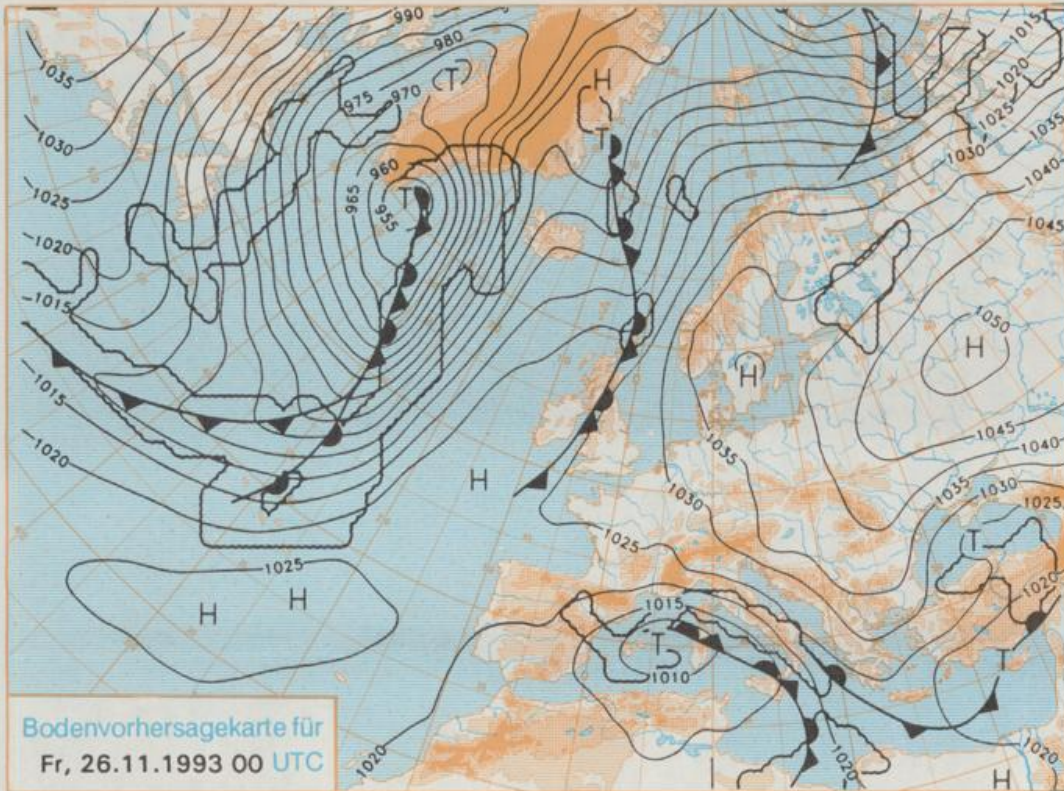
Druck und Verlag: Deutscher Wetterdienst, Zentralamt
Frankfurter Straße 135, 63067 Offenbach am Main
Postanschrift: 63004 (Postfach), Telefon: (069) 80 62-2283
Telex: (069) 4152871, Telefax: (069) 80 62-2484
Postgirokonto Frankfurt: BLZ 500 100 60, KfNr. 490 31-606

Schutzgebühr monatlich DM 21,-
einschließlich Versandkosten,
Einzelpreis DM 1,-
zuzüglich Versandkosten

Jahrgang 1993

Mittwoch, den 24. November

Nummer 328

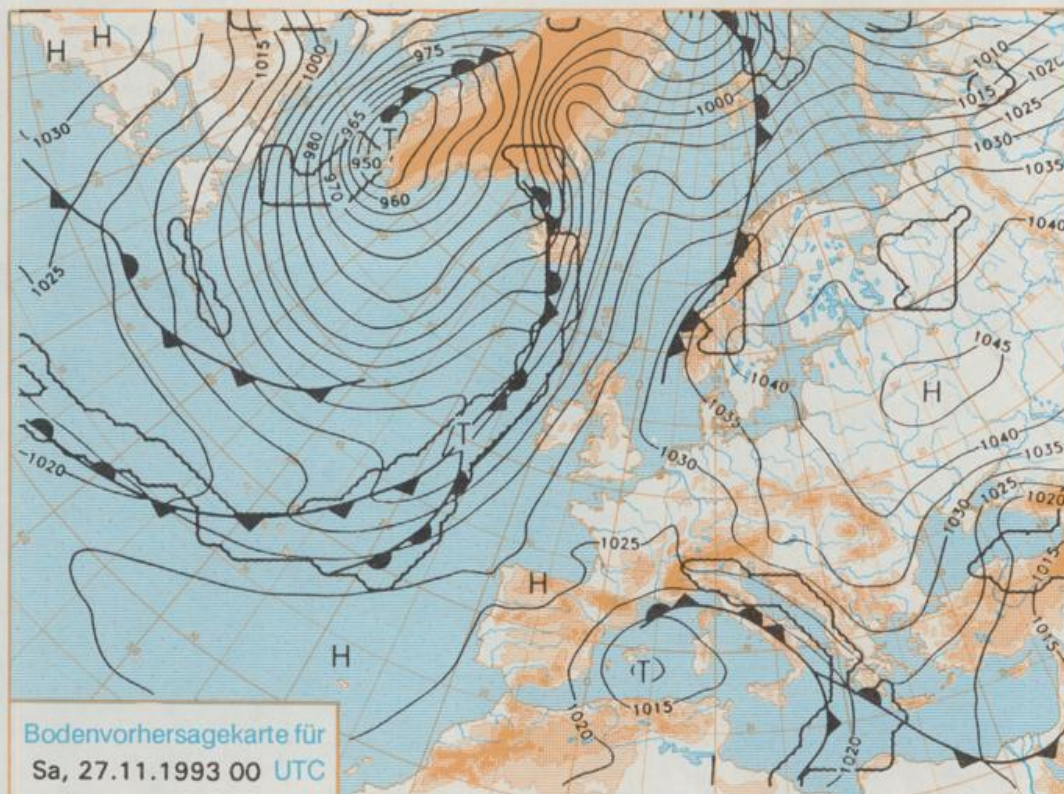


Deutschland-Vorhersage für Freitag, 26.11.1993

Das kräftige Hoch über Osteuropa ändert seine Lage nur wenig. An seiner Südwestseite fließt mit einer östlichen Bodenströmung trockenkaltel Luft nach Deutschland. Dabei bestimmen mildere Luftmassen das Wetter im höheren Bergland und es stellt sich eine Inversionslage ein.

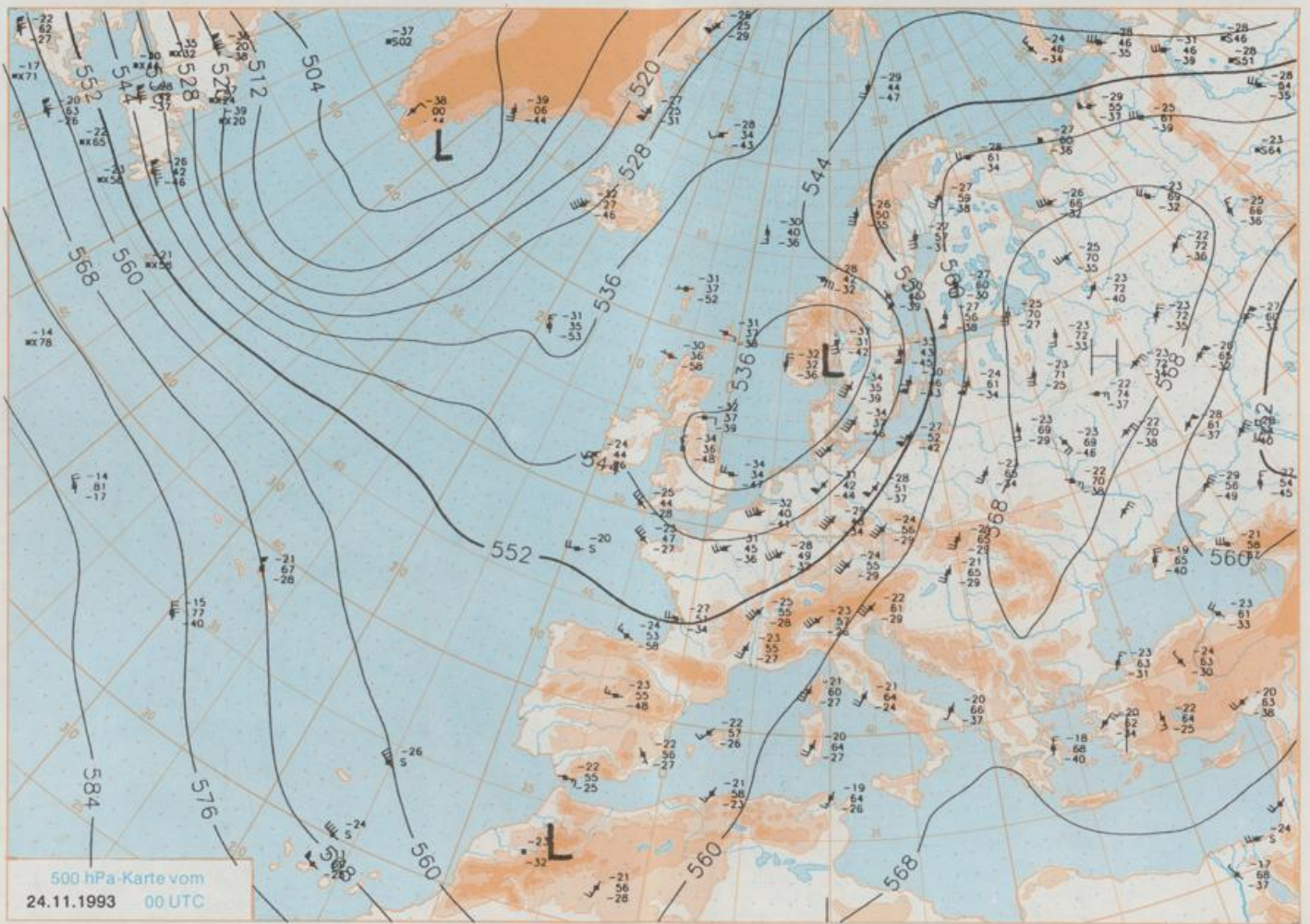
Teils nebligtrüb, teils heiter bis wolkgig und weitgehend trocken, im höheren Bergland durchweg sonnig. Tiefsttemperaturen minus 3 bis minus 8, im Osten örtlich um minus 10 Grad C. Höchstwerte im Westen um 1 Grad, im Osten um minus 3 Grad C. Schwacher bis mäßiger Wind um Südost.

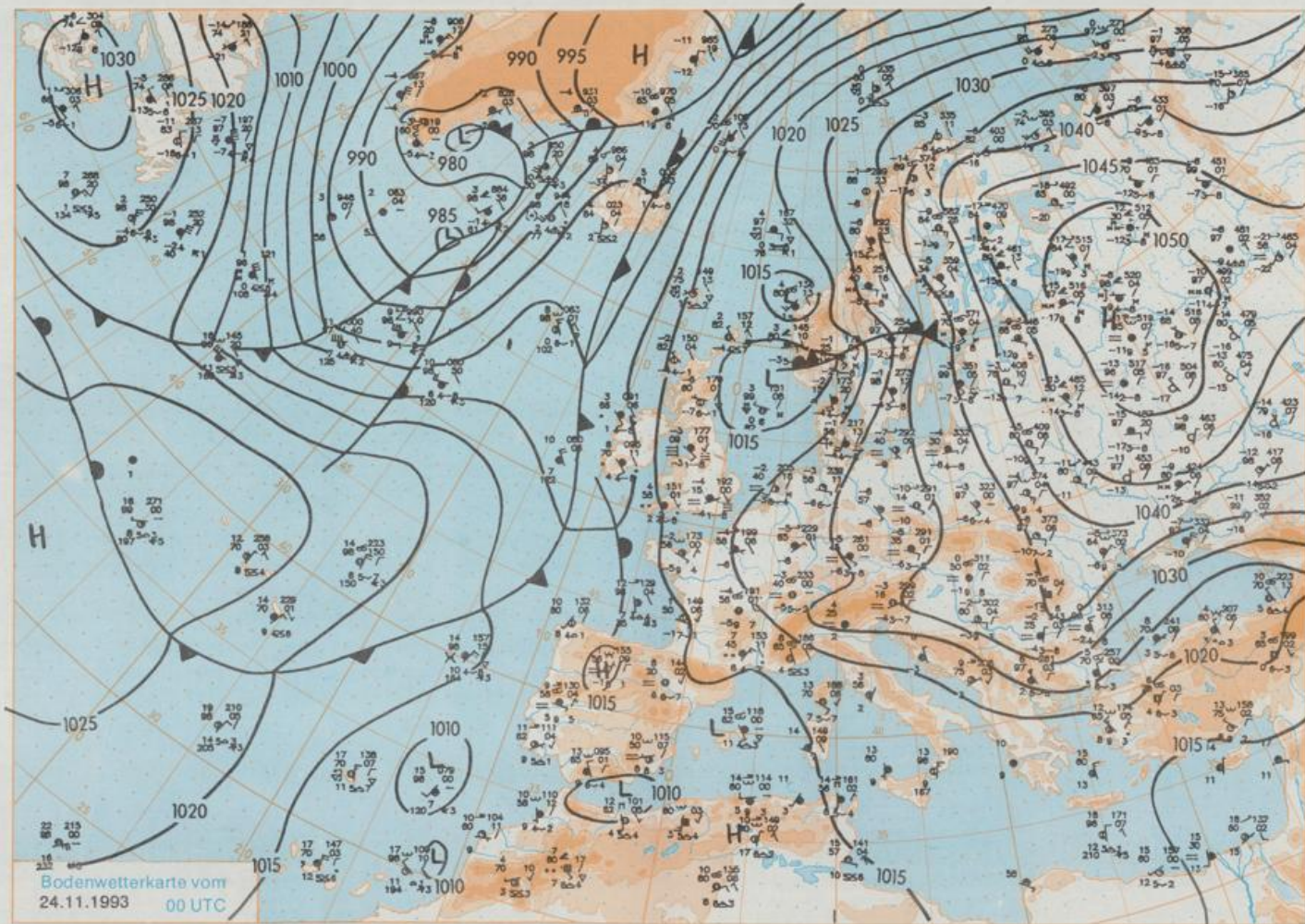
Stereographische Projektion 1 : 60 000 000 60°N



Weitere Aussichten für Samstag, 27.11.1993

Wenig Änderung.





Stereographische Projektion 1 : 30 000 000 60°N

Wettermeldungen von Mittwoch, dem 24. November 1993 06 UTC

Station	Bar.-höhe (m)	Luftdr. red.NN (hPa)	Wetter	Deutschland											Extremwerte der Lufttemperatur				
				Wind km/h	Temperaturen (Grad C)					Sonne Vort. Std.	RR 24h mm	Schnee höhe cm	in der Dekade vom 21.11. bis 30.11.						
					Luft 2 m	Tau-punkt	Max Vortag	Mittel	Min				Nacht 2 m 5 cm	seit	Tmax Datum	Tmin Datum	Datum		
Helgoland	8	1021.7	leicht bew.	SSW	42	2.1	-0.6	1.0	0.1	-0.6	-2	0.0	1	1952	12.2	22.11.1978	-2.6	23.11.1965	
List / Sylt	29	1020.8	stark bew.	S	35	0.9	-0.8	1.8	0.6	0.5	-0	9	8	1937	12.1	22.11.1978	-7.1	22.11.1965	
Schleswig	48	1024.1	stark bew.	S	13	-3.1	-4.5	-1.0	-3.9	-5.7	-4	2	13	1947	12.7	21.11.1947	-11.5	30.11.1973	
Kei	31	1025.0	stark bew.	S	11	-4.1	-6.0	-2.0	-3.1	-5.0	-6	0.8	8	1940	14.0	22.11.1947	-11.3	30.11.1985	
Arkona	42	1027.7	wolkenlos	SSW	21	-3.9	-5.6	-2.8	-3.0	-4.0	-6	0.9	0.0	5	1951	12.4	21.11.1981	-8.7	23.11.1965
Norderney	16	1022.2	stark bew.	S	18	-2.4	-4.6	-1.7	-1.8	-3.2	-3	4.3	FI	1947	11.9	22.11.1978	-5.3	30.11.1985	
Bremerhaven	11	1023.6	leicht bew.	S	15	-2.7	-6.1	-2.6	-2.8	-2.8	-4	3.4	FI	1949	13.2	25.11.1980	-10.2	30.11.1973	
Cuxhaven	12	1023.7	wolkenlos	S	24	-3.4	-5.3	-2.2	-2.3	-4.5	-6	2.9	0.0	2	1946	13.6	24.11.1982	-7.9	23.11.1965
Hamburg/Flugh.	16	1025.6	wolkenlos	SSE	8	-5.5	-7.9	-2.5	-2.8	-5.5	-10	4.5	0.0	3	1891	14.6	21.11.1947	-15.4	23.11.1965
Lübeck	15	1026.0	wolkenlos	S	13	-7.2	-8.1	-2.9	-3.7	-7.2	-9	2.2	0.3	8	1890	15.3	22.11.1947	-13.3	27.11.1890
Boltenhagen	17	1025.5	wolkenlos	SSW	13	-7.2	-9.2	-2.9	-3.7	-7.2	-8	2.2	0.5	8	1951	15.0	21.11.1981	-10.4	30.11.1985
Schwerin	67	1026.0	wolkenlos	SSE	4	-7.4	-10.0	-3.8	-4.2	-7.5	-10	4.1	0.1	10	1946	15.1	21.11.1981	-11.7	23.11.1965
Warnemünde	10	1027.1	wolkenlos	SSE	13	-6.7	-8.4	-2.5	-4.0	-8.7	-8	1.2	0.4	11	1951	15.0	21.11.1981	-7.3	23.11.1965
Teterow	50	1026.9	wolkenlos	S	9	-8.7	-10.1	-3.5	-5.4	-8.9	-8	2.0	0.1	19	1947	14.5	21.11.1981	-11.7	21.11.1988
Barth	7	1027.4	wolkenlos	S	4	-9.3	-10.3	-3.0	-5.6	-9.3	-14	0.6	0.6	10					
Greifswald	6	1028.0	wolkenlos	SSE	11	-8.5	-10.3	-2.4	-5.0	-8.5	-14	2.3	0.2	7	1951	14.7	21.11.1981	-13.1	23.11.1965
Ueckermünde	7	1028.6	wolkenlos	SSE	17	-7.6	-8.9	-2.7	-4.4	-8.2	-4	2.4	0.3	11					
Emden	12	1022.6	wolkenlos	SSE	21	-3.0	-4.2	-2.4	-2.4	-3.0	-4	2.1	Re	1947	13.5	23.11.1947	-9.4	30.11.1973	
Bremen/Flugh.	5	1024.6	wolkenlos	ESE	8	-5.8	-6.9	-2.1	-4.8	-5.9	-10	2.8	0.0	1	1890	15.4	21.11.1947	-14.1	23.11.1965
Sozial	78	1025.5	wolkenlos	SE	8	-7.2	-8.4	-2.2	-3.6	-7.2	-10	4.7	0.0	1	1947	14.6	21.11.1947	-17.6	23.11.1965
Boizenburg	46	1026.4	wolkenlos	SE	13	-9.2	-10.0	-3.5	-4.2	-9.2	-10	4.8	0.0	7					
Lüchow	18	1026.4	wolkenlos	still		-13.0	-14.4	-3.0	-4.2	-13.0	-17	3.4	0.0	5	1955	15.3	21.11.1981	-19.6	23.11.1965
Seehausen/Alt.	23	1027.1	wolkenlos	still		-11.7	-13.1	-2.3	-4.3	-11.7	-90	3.8	0.0	10					
Marnitz	87	1026.5	wolkenlos	SSE	8	-8.5	-9.8	-4.0	-4.1	-8.6	-16	X	0.4	11					
Neuruppin	39	1027.9	wolkenlos	E	4	-8.3	-9.1	-2.2	-3.8	-8.7	-11	3.0	0.0	10					
Neubrandenburg	80	1028.0	leicht bew.	S	11	-7.6	-9.0	-3.2	-4.4	-7.6	-11	1.8	0.0	15					
Angermünde	55	1028.6	wolkig	SSE	8	-9.2	-9.9	-2.8	-4.2	-9.7	-12	1.1	0.0	14	1951	15.9	21.11.1981	-14.7	23.11.1965
Lingen	26	1022.9	wolkenlos	SE	5	-4.8	-6.0	-1.5	-3.4	-4.8	-7	0.3	0.0	FI	1951	14.1	30.11.1992	-8.6	22.11.1965
Münst.-Osn./Flugh.	52	1023.5	wolkenlos	SE	4	-5.3	-6.6	-1.0	-3.2	-5.3	-8		0.0	FI					
Osnabrück	97	1023.8	wolkenlos	ESE	8	-5.1	-6.7	-1.7	-2.9	-5.2	-9	1.2	0.0	FI	1952	15.0	22.11.1984	-11.2	23.11.1965
Bad Salzuflen	139	1024.1	wolkenlos	ESE	2	-4.6	-7.9	-1.3	-3.3	-5.8	-10	2.7	0.1	1	1935	15.9	21.11.1981	-11.0	22.11.1965
Hannover/Flugh.	59	1025.1	wolkenlos	ESE	9	-4.7	-7.3	-1.2	-2.8	-5.3	-9	4.2	0.0	FI	1936	15.5	21.11.1981	-17.1	23.11.1965
Braunschweig	88	1025.7	leicht bew.	SSE	11	-6.9	-8.5	-1.5	-2.7	-7.1	-12	5.2	0.0	2	1891	16.2	21.11.1981	-18.3	23.11.1965
Gardelegen	48	1026.5	wolkenlos	still		-12.8	-14.5	-2.5	-4.6	-12.8	-10	4.5	0.0	6					
Magdeburg	84	1026.8	wolkenlos	E	4	-11.1	-12.9	-2.0	-6.1	-11.1	-17	5.3	0.0	6	1947	16.1	21.11.1981	-21.9	23.11.1965
Potsdam	99	1027.9	leicht bew.	ESE	17	-9.8	-11.1	-2.0	-5.0	-10.0	-13	3.0	0.0	10	1893	15.3	21.11.1981	-16.6	23.11.1965
Berlin-Temp.	49	1027.9	wolkig	E	9	-9.3	-10.1	-2.5	-4.1	-9.3	-13	2.7	0.0	12	1876	15.8	21.11.1981	-16.0	23.11.1965
Lindenberg	112	1028.1	stark bew.	ESE	13	-6.6	-8.2	-2.1	-5.2	-7.8	-9	1.6	0.0	17	1947	15.3	21.11.1981	-16.5	23.11.1965
Manschnow	16	1028.6	stark bew.	E	9	-9.8	-11.4	-3.0	-5.4	-11.8	-16	1.7	0.0	15					
Düsseldorf/Flugh.	41	1023.0	stark bew.	SSE	4	-6.2	-7.4	0.5	-1.9	-6.7	-10		0.0	FI	1969	16.1	23.11.1981	-8.4	22.11.1988
Bocholt	24	1022.5	wolkenlos	SSE	2	-5.6	-7.3	-0.1	-3.0	-5.6	-8		0.0	FI	1947	15.8	21.11.1947	-7.8	30.11.1989
Essen	161	1023.3	leicht bew.	SSE	11	-3.6	-6.9	-0.6	-2.6	-4.4	-8		0.2	FI	1935	15.8	24.11.1984	-6.5	22.11.1988
Kahler Asten	859	-	leicht bew.	ESE	13	-8.9	-10.4	-6.8	-8.0	-9.4	-15		0.1	15	1955	13.0	28.11.1968	-12.1	22.11.1988
Bad Lippspringe	158	1024.2	leicht bew.	E	5	-3.8	-7.7	-0.8	-3.0	-4.4	-8	2.7	0.0	FI	1951	15.9	21.11.1981	-13.0	26.11.1985
Kassel	233	1025.3	wolkenlos	still		-6.7	-7.9	-2.4	-5.0	-6.7	-11	1.1	0.0	FI	1951	14.5	21.11.1981	-12.0	23.11.1965
Göttingen	173	1025.7	leicht bew.	ESE	8	-7.6	-9.6	-1.2	-3.8	-7.6	-9	2.9	0.0	FI	1947	15.0	21.11.1981	-22.6	23.11.1965
Leinefelde	356	1026.1	wolkenlos	still		-9.0	-10.6	-2.7	-5.6	-9.3	-13	4.4	0.0	2	1957	13.8	21.11.1981	-17.9	23.11.1965
Braunlage	610	1026.0	leicht bew.	NNE	9	-8.6	-10.1	-5.5	-6.8	-10.5	-15	4.1	0.0	10	1936	15.4	28.11.1968	-14.0	30.11.1973
Brocken	1153	-	leicht bew.	SE	30	-8.5	-9.6	-9.5	-10.2	-9.5	-13	3.7	0.3	34	1951	15.0	28.11.1968	-14.4	22.11.1988
Artern	166	1026.7	wolkenlos	still		-10.5	-11.7	-1.0	-4.6	-11.3	-14	4.9	0.0	4	1954	15.0	21.11.1981	-17.3	23.11.1965
Leipzig/Flugh.	141	1026.5	leicht bew.	ESE	9	-11.6	-12.5	-1.7	-5.4	-11.7	-17	3.3	0.0	5	1951	15.5	30.11.1953	-17.6	23.11.1965
Wittenberg	106	1026.9	leicht bew.	ENE	9	-10.0	-11.6	-1.7	-5.7	-10.1	-13	2.9	0.0	14	1951	15.4	21.11.1981	-15.5	23.11.1965
Oschatz	152	1027.5	wolkenlos	still		-15.4	-16.9	-1.1	-4.4	-15.7	-19	1.6	0.0	17					
Dresden/Flugh.	230	1026.2	stark bew.	SSE	18	-3.5	-6.0	-1.2	-5.0	-6.5	-12	2.6	0.0	10	1917	16.3	21.11.1981	-9.9	24.11.1975
Doberlug-Kir.	99	1027.3	stark bew.	E	8	-10.5	-11.3	-2.1	-5.7	-17.1	-22	1.4	0.0	18					
Cottbus	69	1028.1	bedeckt	E	11	-5.5	-7.5	-0.8	-3.6	-7.9	-13	1.9	0.0	17	1951	16.4	21.11.1981	-14.4	23.11.1965
Görlitz	238	1028.3	stark bew.	SSE	4	-7.0	-8.7	-2.1	-5.5	-8.9	-18	3.2	0.0	15	1951	15.0	24.11.1984	-14.7	25.11.1975
Aachen	205	1021.7	leicht bew.	E	5	-4.5	-7.5	-0.1	-2.2	-5.7	-9	0.1	0.6	2	1891	18.0	29.11.1979	-8.9	21.11.1902
Nürnberg	629	1023.5	leicht bew.	ESE	13	-8.5	-9.6	-3.5	-6.2	-8.7	-10	4.4	0.0	4	1947	15.6	29.11.1979	-10.5	22.11.1988
Köln-Bonn/Flugh.	99	1023.4	leicht bew.	ESE	9	-7.2	-8.4	1.2	-2.8	-8.4	-11	0.5	0.2	FI	1957	16.7	27.11.1983	-10.4	22.11.1988
Bendorf	132	1023.9	wolkenlos	N	2	-7.0	-7.0	0.8	-3.9	-7.8	-10	0.7	0.0	Re	1951	17.0	27.11.1983	-7.5	22.11.1967
Bad Marienberg	555	1024.0	leicht bew.	SE	21	-7.3	-8.9	-5.2	-7.5	-8.2	-12		0.3	2	1963	12.2	29.11.1979	-11.7	22.11.1988
Gießen	195	1025.0	leicht bew.	still		-8.2	-8.5	-1.3	-5.1	-8.4	-10	0.3	0.2	FI	1939	15.8	27.11.1983	-10.5	23.11.1965
Bad Hersfeld	225	1026.3	wolken																