

Wetterkarte

ISSN 0936-5818

D 7311 A

Amtsblatt des Deutschen Wetterdienstes

Erscheint täglich
Nur Postbezug

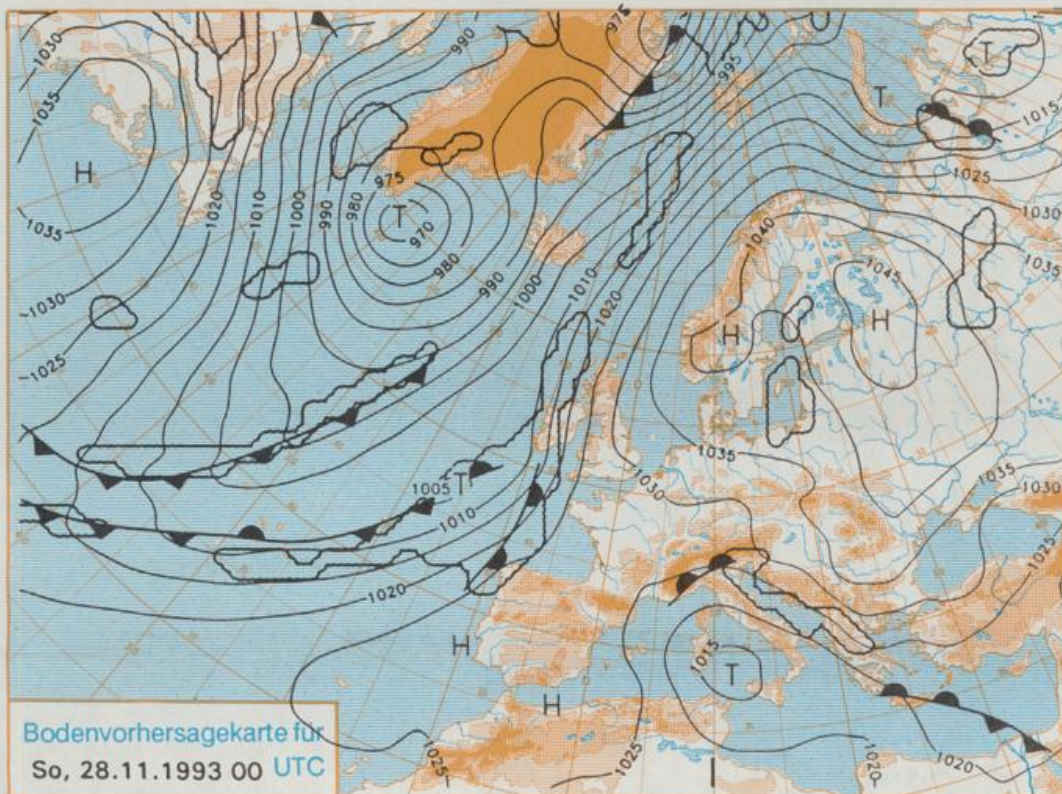
Druck und Verlag: Deutscher Wetterdienst, Zentralamt
Frankfurter Straße 135, 63087 Offenbach am Main
Postanschrift: 63004 (Postfach), Telefon: (069) 80 62-2283
Telex: (069) 4152871, Telefax: (069) 80 62-2484
Postgirokonto Frankfurt: BLZ 500 100 60, KfNr. 490 31-606

Schutzgebühr monatlich DM 21,-
einschließlich Versandkosten,
Einzelpreis DM 1,-
zuzüglich Versandkosten

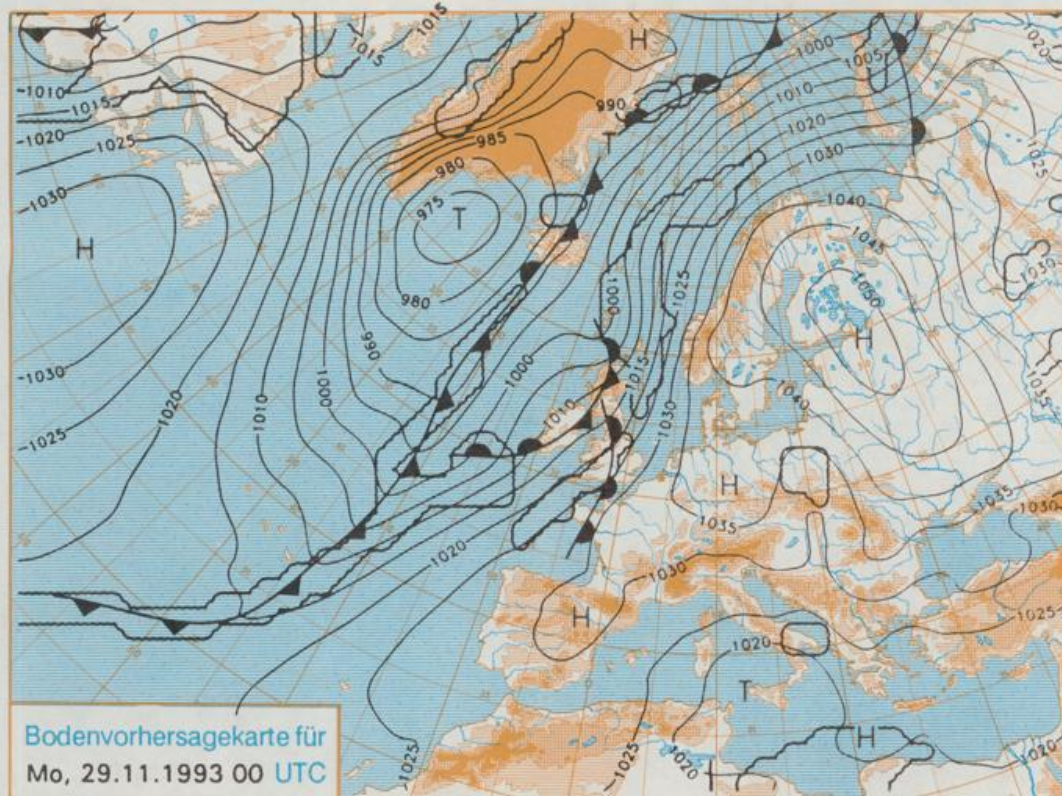
Jahrgang 1993

Freitag, den 26. November

Nummer 330



Stereographische Projektion 1 : 60 000 000 60°N



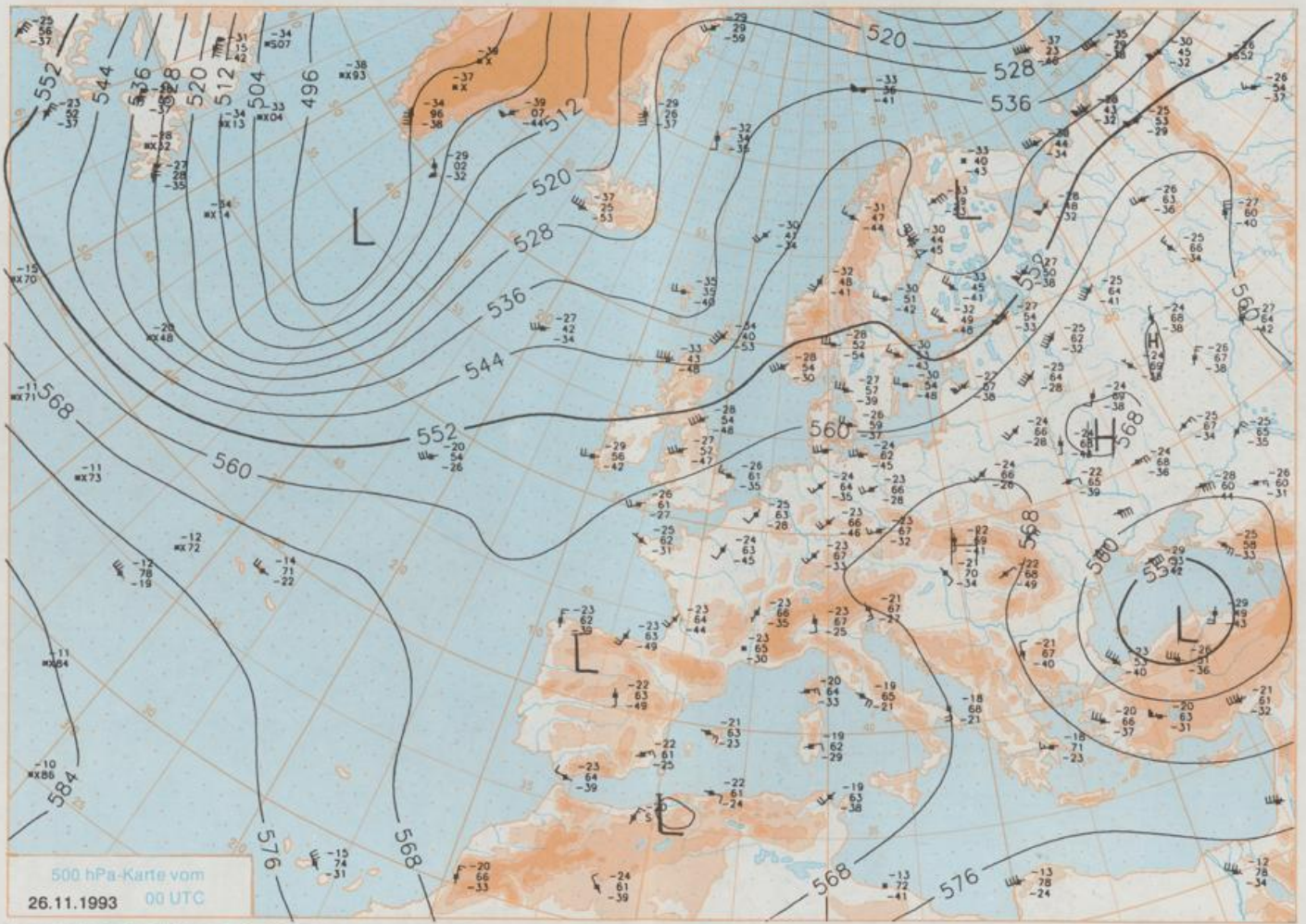
Deutschland-Vorhersage für Sonntag, 28.11.1993

Weite Teile Europas liegen am Freitag im Einflußbereich des russischen Hochs, dessen Keil bis Frankreich reicht. Diese Wetterlage bleibt im wesentlichen bis Montag erhalten, so daß in Bodennähe von Osten weiterhin Kaltluft einfließt. Atlantische Tiefausläufer werden blockiert und beeinflussen lediglich Großbritannien.

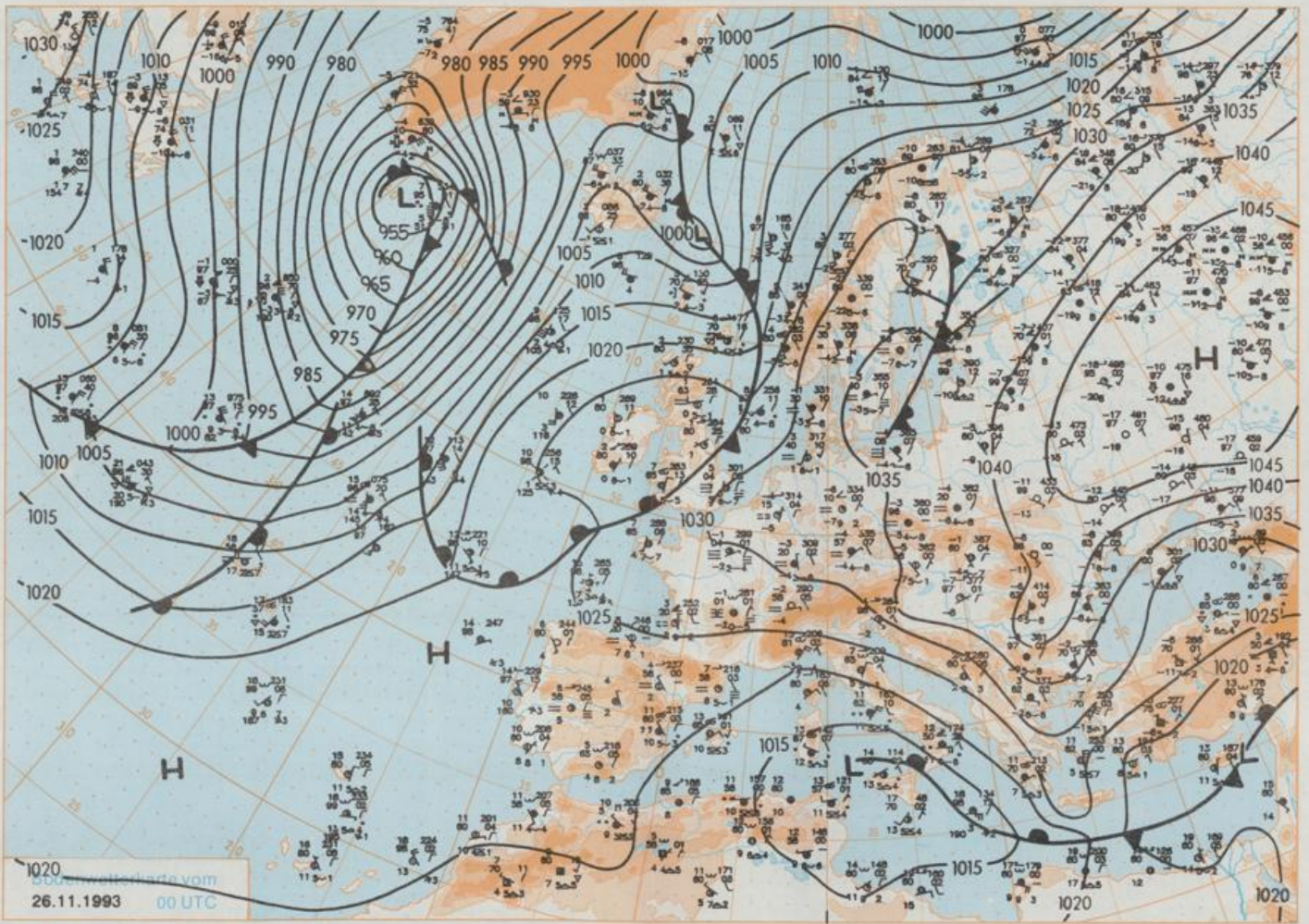
In den Niederungen Nebel oder Hochnebel, nur gebietsweise - vor allem oberhalb 800 m - sonnig. Im Osten vereinzelt Schneefall. Tiefsttemperaturen minus 5 bis minus 10, über Schnee örtlich bis minus 15 Grad C. Höchstwerte minus 5 bis null, in Hochlagen bis plus 4 Grad C. Schwacher Wind aus Nordost bis Ost.

Weitere Aussichten für Montag, 29.11.1993

Keine wesentliche Wetteränderung.



Stereographische Projektion 1 : 30 000 000 60°N



5000meteo.de
26.11.1993 00 UTC

Stereographische Projektion 1 : 30 000 000 60°N

Wettermeldungen von Freitag, dem 26. November 1993 06 UTC

Station	Bar.-höhe (m)	Luftdr. red. (hPa)	Wetter	Deutschland										Extremwerte der Lufttemperatur					
				Wind km/h	Temperaturen (Grad C)				Sonne Vort. Std.	RR 24h mm	Schnee höhe cm	in der Dekade vom 21.11. bis 30.11.							
					Luft 2 m	Tau-punkt	Max Vortag	Mittel 2 m				Nacht 5 cm	seit	Tmax Datum	Tmin Datum	Datum			
Helgoland	8	1032.9	Nebel	S	15	1.9	1.9	2.7	1.8	1.9	1	0.1	FI	1952	12.2	22.11.1978	-2.6	23.11.1965	
List / Sylt	29	1033.6	bedeckt	SE	17	-5.0	-5.3	-3.0	-3.6	-5.3	-5		5	1937	12.1	22.11.1978	-7.1	22.11.1965	
Schleswig	48	1034.6	gef. Nebel	E	14	-5.5	-5.9	-2.7	-4.9	-8.2	-8		10	1947	12.7	21.11.1947	-11.5	30.11.1973	
Igel	31	1034.6	gef. Nebel	still	4	-5.6	-5.6	-2.2	-3.4	-6.0	-7		8	1940	14.0	22.11.1947	-11.3	30.11.1985	
Arkona	42	1035.7	leicht bew.	S	21	-1.2	-1.9	-1.0	-2.3	-3.7	-8	0.8	4	1951	12.4	21.11.1981	-8.7	23.11.1965	
Norderney	16	1033.0	Nebel	SE	5	-1.1	-1.4	0.7	-1.8	-2.0	-3	3.7	Re	1947	11.9	22.11.1978	-5.3	30.11.1985	
Bremerhaven	11	1033.2	wolkenlos	E	5	-4.7	-6.0	0.6	-2.2	-4.7	-6	3.5	FI	1949	13.2	25.11.1980	-10.2	30.11.1973	
Cuxhaven	12	1033.6	gef. Nebel	SE	11	-4.4	-5.1	-0.4	-2.6	-5.1	-7	1.7	1	1946	13.6	24.11.1982	-7.9	23.11.1965	
Hamburg/Flugh.	16	1034.3	wolkenlos	ESE	4	-7.5	-9.0	-1.4	-4.2	-8.0	-11	0.2	3	1891	14.6	21.11.1947	-15.4	23.11.1965	
Lübeck	15	1034.7	wolkenlos	still	4	-13.0	-14.1	-2.0	-6.2	-13.0	-16		7	1890	15.3	22.11.1947	-13.3	27.11.1890	
Boltenhagen	17	1034.3	gef. Nebel	SSW	8	-10.3	-11.7	-2.0	-4.7	-10.4	-11		8	1951	15.0	21.11.1981	-10.4	30.11.1985	
Schwerin	67	1034.3	Nebel	E	4	-6.2	-7.5	-2.0	-5.2	-8.2	-12	1.2	10	1946	15.1	21.11.1981	-11.7	23.11.1965	
Warnemünde	10	1035.4	gef. Nebel	SSE	5	-7.1	-8.0	-1.9	-3.9	-7.8	-8		9	1951	15.0	21.11.1981	-7.3	23.11.1965	
Teterow	50	1034.8	gef. Nebel	still	4	-8.9	-10.2	-2.7	-5.0	-10.7	-9	2.3	17	1947	14.5	21.11.1981	-11.7	21.11.1988	
Barth	7	1035.7	Nebel	still	4	-7.8	-7.8	-2.5	-6.1	-10.5	-11		10						
Greifswald	6	1035.9	wolkenlos	SE	9	-4.7	-5.5	-1.4	-3.2	-7.7	-14	1.8	5	1951	14.7	21.11.1981	-13.1	23.11.1965	
Ueckermünde	7	1036.4	wolkenlos	SE	8	-5.3	-6.0	-1.0	-1.8	-8.2	-14	2.1	7						
Emden	12	1032.7	bedeckt	E	8	-1.4	-1.4	1.4	-1.4	-1.6	-5	2.5	0.0	Re	1947	13.5	23.11.1947	-9.4	30.11.1973
Bremen/Flugh.	5	1033.2	leicht bew.	E	5	-5.7	-6.0	0.6	-3.0	-6.1	-9	5.2	FI	1890	15.4	21.11.1947	-14.1	23.11.1965	
Sothau	78	1033.9	leicht bew.	ENE	5	-10.0	-11.2	1.3	-3.9	-10.1	-12	6.0	1	1947	14.6	21.11.1947	-17.6	23.11.1965	
Boizenburg	48	1035.0	gef. Nebel	ESE	4	-10.4	-11.4	-3.5	-6.2	-10.4	-11		6						
Lüchow	18	1034.6	gef. Nebel	ENE	4	-9.0	-10.4	-2.7	-7.8	-12.7	-15	3.5	5	1955	15.3	21.11.1981	-19.6	23.11.1965	
Seehausen/Altm.	23	1034.8	gef. Nebel	E	4	-8.6	-7.5	-3.8	-8.6	-11.6	-16	3.7	7						
Marnitz	87	1034.6	gef. Nebel	still	4	-8.2	-9.1	-5.6	-5.8	-8.8	-16	X	9						
Neuruppin	39	1035.6	wolkig	ENE	5	-6.7	-7.6	-1.4	-3.9	-6.8	-11	4.0	9						
Neubrandenburg	80	1035.9	wolkenlos	E	5	-7.0	-8.2	-1.3	-3.0	-11.3	-12	3.8	9						
Angermünde	55	1036.1	gef. Nebel	still	4	-10.6	-11.7	-1.3	-5.0	-10.7	-15	2.6	10	1951	15.9	21.11.1981	-14.7	23.11.1965	
Lingen	26	1031.9	leicht bew.	ENE	4	-2.0	-2.2	3.9	-0.1	-3.2	-5	5.6	Re	1951	14.1	30.11.1992	-8.6	22.11.1965	
Münst.-Osn./Flugh.	52	1032.1	wolkenlos	NW	4	-5.2	-5.6	4.0	-1.1	-5.2	-8	7.0	FI	1952	15.0	22.11.1984	-11.2	23.11.1965	
Osnabrück	97	1032.6	wolkenlos	E	5	-4.2	-4.4	5.0	-1.0	-4.4	-8	6.4	1	1935	15.9	21.11.1981	-11.0	22.11.1965	
Bad Salzuflen	139	1032.7	leicht bew.	N	2	-5.4	-6.1	2.5	-1.1	-5.5	-8	6.0	FI	1936	15.5	21.11.1981	-17.1	23.11.1965	
Hannover/Flugh.	59	1033.0	wolkenlos	ENE	8	-7.7	-8.2	3.8	-2.4	-7.9	-9	5.8	2	1891	16.2	21.11.1981	-18.3	23.11.1965	
Braunschweig	88	1033.6	wolkenlos	SE	2	-7.7	-8.0	-2.5	-3.9	-8.5	-12	5.7	6						
Gardelegen	48	1034.5	bedeckt	still	4	-12.8	-14.0	-2.7	-9.4	-13.9	-12	4.7	4						
Magdeburg	84	1034.4	bedeckt	still	4	-9.2	-10.4	0.2	-5.9	-11.2	-14	5.7	4	1947	16.1	21.11.1981	-21.9	23.11.1965	
Potsdam	99	1035.2	leicht bew.	E	8	-7.6	-8.6	-1.2	-4.9	-7.6	-12	4.4	9	1893	15.3	21.11.1981	-16.6	23.11.1965	
Berlin-Temp.	49	1035.2	leicht bew.	E	5	-7.8	-8.8	-0.6	-3.4	-7.8	-14	3.5	10	1876	15.8	21.11.1981	-16.0	23.11.1965	
Lindenberg	112	1035.5	gef. Nebel	E	13	-6.0	-7.1	0.2	-3.2	-6.2	-7	4.7	13	1947	15.3	21.11.1981	-16.5	23.11.1965	
Manschnow	16	1035.7	stark bew.	E	5	-8.9	-10.4	0.1	-4.4	-12.5	-15	4.8	9						
Düsseldorf/Flugh.	41	1031.6	leicht bew.	still	4	-4.4	-4.6	5.4	2.0	-4.4	-7	6.1	Re	1969	16.1	23.11.1981	-8.4	22.11.1988	
Bocholt	24	1032.0	wolkenlos	ESE	4	-4.4	-5.0	4.6	-0.2	-4.4	-6	5.9	FI	1947	15.8	21.11.1947	-7.8	30.11.1989	
Essen	161	1031.6	wolkenlos	SE	11	0.5	-2.7	5.2	1.7	-1.0	-5	6.5	Re	1935	15.8	24.11.1984	-6.5	22.11.1988	
Kahler Asten	859	-	leicht bew.	ENE	21	-0.9	-15.3	1.7	0.1	-1.1	-11	6.2	15	1955	13.0	28.11.1968	-12.1	22.11.1988	
Bad Lippspringe	158	1032.4	leicht bew.	ESE	4	-4.6	-5.1	5.8	-0.4	-4.7	-7	6.8	FI	1951	15.9	21.11.1981	-13.0	26.11.1985	
Kassel	233	1033.1	wolkenlos	still	4	-6.2	-6.7	1.3	-2.0	-6.2	-10	6.1	FI	1951	14.5	21.11.1981	-12.0	23.11.1965	
Göttingen	173	1033.4	wolkenlos	SE	2	-7.0	-8.0	2.1	-2.6	-7.2	-9	6.4	FI	1947	15.0	21.11.1981	-22.6	23.11.1965	
Leinefelde	356	1032.9	gef. Nebel	still	4	-5.7	-6.2	2.7	-2.0	-6.3	-10	6.8	1	1957	13.8	21.11.1981	-17.9	23.11.1965	
Braunlage	610	1032.7	leicht bew.	ENE	5	-2.3	-2.5	4.4	-0.2	-3.0	-9	6.4	10	1936	15.4	28.11.1968	-14.0	30.11.1973	
Brocken	1153	-	leicht bew.	ENE	22	-0.1	-2.0	0.8	-0.2	-0.1	-12	5.7	34	1951	15.0	28.11.1968	-14.4	22.11.1988	
Artern	166	1033.6	Nebel	still	4	-7.4	-8.4	0.6	-5.1	-8.9	-11	5.3	4	1954	15.0	21.11.1981	-17.3	23.11.1965	
Leipzig/Flugh.	141	1033.4	wolkenlos	E	4	-10.0	-10.5	-0.2	-4.9	-11.0	-14	6.4	5	1951	15.5	30.11.1953	-17.6	23.11.1965	
Wittenberg	106	1034.0	wolkenlos	ENE	5	-7.4	-8.7	0.9	-4.9	-7.4	-10	6.6	10	1951	15.4	21.11.1981	-15.5	23.11.1965	
Oschatz	152	1034.3	gef. Nebel	still	4	-14.0	-15.2	0.6	-7.4	-14.0	-16	6.8	15						
Dresden/Flugh.	230	1033.3	leicht bew.	SE	18	-2.8	-4.5	1.6	-1.6	-2.9	-5	6.8	9	1917	16.3	21.11.1981	-9.9	24.11.1975	
Doberlug-Kir.	99	1034.9	gef. Nebel	ENE	4	-15.1	-16.6	-0.9	-10.5	-15.5	-18	5.7	11						
Cottbus	69	1035.3	wolkenlos	E	5	-7.8	-9.2	3.1	-4.8	-7.8	-15	5.1	13	1951	16.4	21.11.1981	-14.4	23.11.1965	
Görlitz	238	1035.0	leicht bew.	S	11	-4.7	-5.9	0.4	-1.8	-6.0	-12	4.4	11	1951	15.0	24.11.1984	-14.7	25.11.1975	
Aachen	205	1030.8	wolkenlos	SE	2	-1.2	-2.0	8.7	3.3	-1.2	-4	6.7	Re	1891	18.0	29.11.1979	-8.9	21.11.1902	
Nürnberg	629	1031.0	wolkenlos	ENE	13	-0.1	-4.5	5.3	1.5	-0.7	-4	5.1	1	1947	15.6	29.11.1979	-10.5	22.11.1988	
Köln-Bonn/Flugh.	99	1031.6	leicht bew.	E	5	-5.1	-6.1	5.5	0.8	-5.3	-9	6.9	1	1957	16.7	27.11.1983	-10.4	22.11.1988	
Bendorf	132	1032.0	Nebel	NE	4	-4.5	-4.5	5.9	0.5	-4.7	-7	3.6	1	1951	17.0	27.11.1983	-7.5	22.11.1967	
Bad Marienberg	555	1030.4	leicht bew.	ENE	11	1.5	-1.3	2.3	-0.9	-1.7	-6	2.8	1	1963	12.2	29.11.1979	-11.7	22.11.1988	
Giessen	195	1032.7	bedeckt	N	5	-5.7	-6.4	1.6	-2.8	-6.1	-7	5.4	FI	1939	15.8	27.11.1983	-10.5	23.11.1965	
Bad Hersfeld	225	1033.5	leicht bew.	still	4	-8.7	-9.8	1.4	-4.2	-8.9	-11	6.1	2	1949	14.2	24.11.1984	-13.2	23.11.1965	
Wasserkuppe	925	-	leicht bew.	ENE	18	1.0	2.3	6.7	1.0	-0.2	-7	6.6	9	1936	12.3	29.11.1979	-12.7	22.11.1988	
Meiningen	453	1033.4	wolkenlos	S	4	-7.2	-8.2	-4.5	-6.2	-8.5	-12	2	20						