

Wetterkarte

ISSN 0936-5818

D 7311 A

Amtsblatt des Deutschen Wetterdienstes

Erscheint täglich
Nur Postbezug

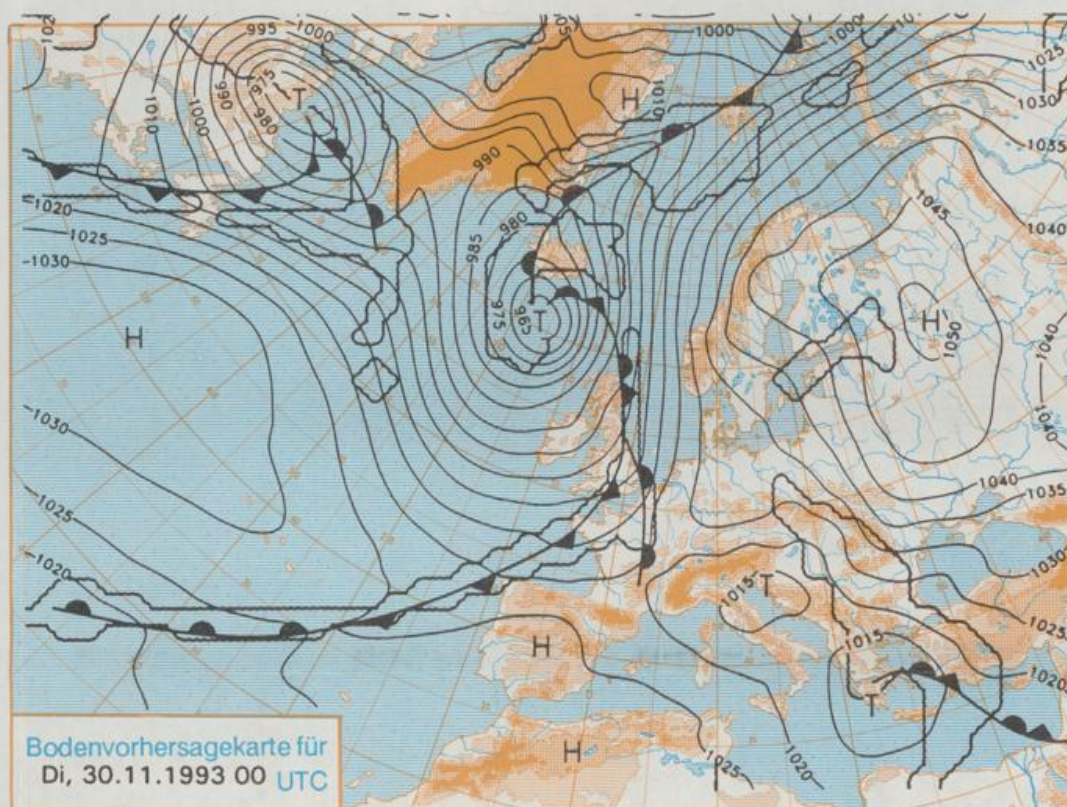
Druck und Verlag: Deutscher Wetterdienst, Zentralamt
Frankfurter Straße 135, 63067 Offenbach am Main
Postanschrift: 63004 (Postfach), Telefon: (069) 80 62-2283
Telex: (069) 4152871, Telefax: (069) 80 62-2484
Postgirokonto Frankfurt: BLZ 500 100 60, KINr. 490 31-606

Schutzgebühr monatlich DM 21,-
einschließlich Versandkosten,
Einzelpreis DM 1,-
zuzüglich Versandkosten

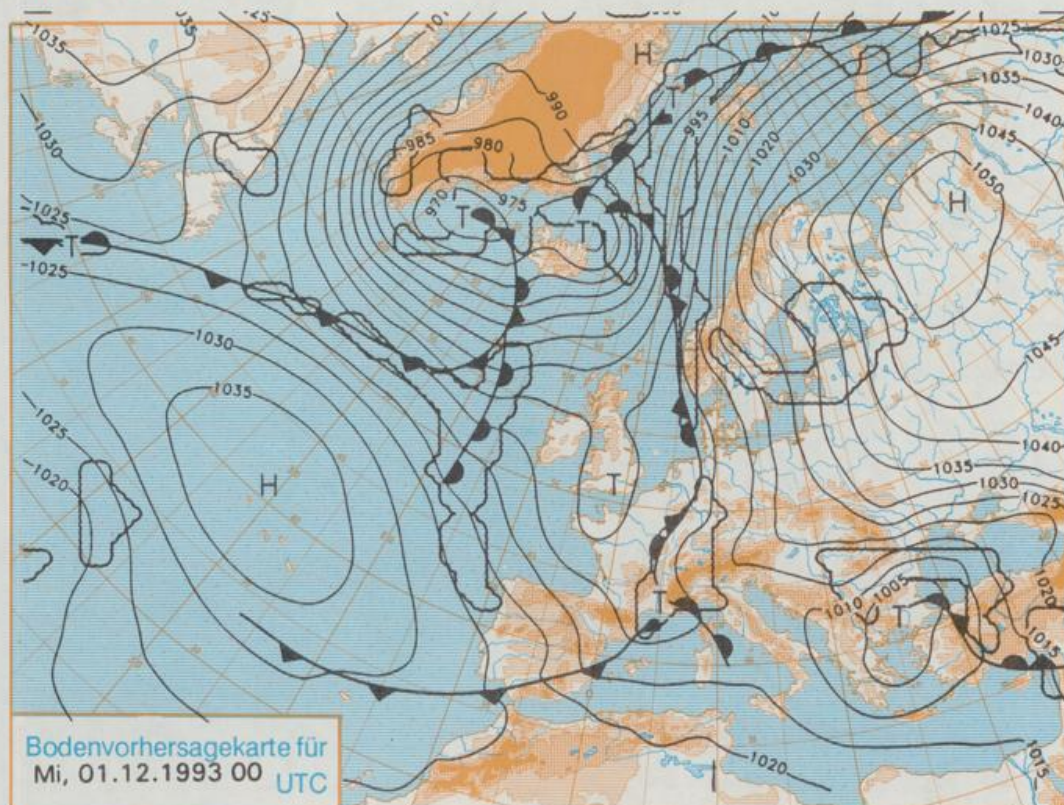
Jahrgang 1993

Sonntag, den 28. November

Nummer 332



Stereographische Projektion 1 : 60 000 000 60°N



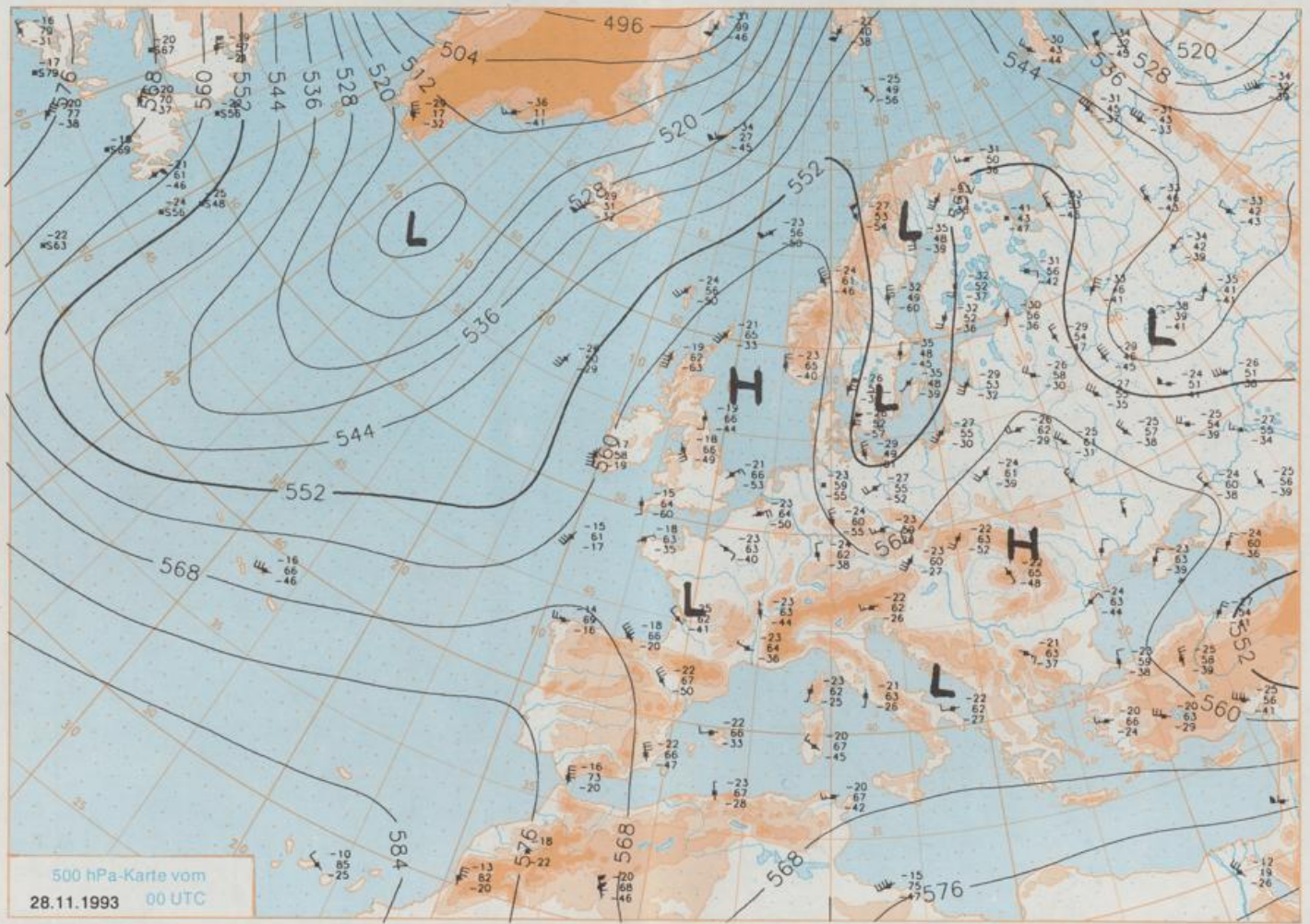
Deutschland-Vorhersage für Dienstag, 30.11.1993

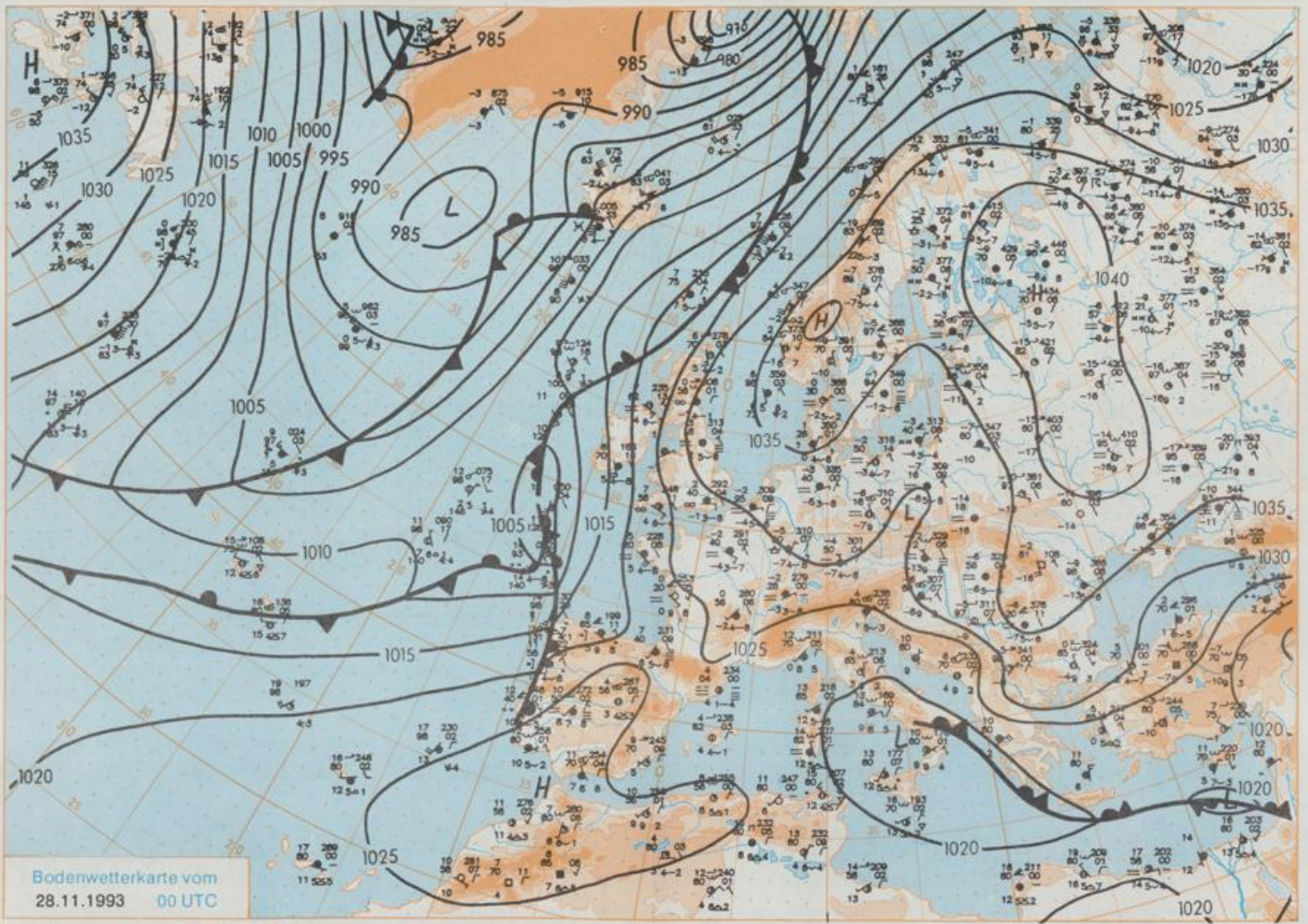
Das kräftige russische Hoch bleibt weiterhin bestehen. Somit können die Fronten des Islandtiefs nur ganz allmählich auf den europäischen Kontinent vordringen. Sie werden am Dienstag über Frankreich hinwegziehen und sich anschließend nur langsam weiter nach Osten verlagern, so daß der Westen Deutschlands gegen Abend bzw. in der Nacht zum Mittwoch davon erfaßt wird. Am Okklusionspunkt des Frontensystems bildet sich außerdem ein Randtief, das zum westlichen Mittelmeer zieht und dadurch eine weitere Ostverlagerung des gesamten Systems erschwert.

Stark bewölkt bis bedeckt, gegen Abend von Westen einzelne Schneefälle oder gefrierender Regen mit Glatt-eis. Tiefsttemperaturen minus 4 bis minus 9, örtlich unter minus 10 Grad C. Höchsttemperaturen minus 5 bis null, im Südwesten bis plus 2 Grad C. Schwacher, im Osten auflebender Wind aus Ost bis Südost.

Weitere Aussichten für Mittwoch, 01.12.1993

Im Westen einzelne Niederschläge, sonst wenig Änderung.





Wettermeldungen von Sonntag, dem 28. November 1993 06 UTC

Station	Ber.- höhe (m)	Luftdr. red.NN (hPa)	Wetter	Wind km/h	Temperaturen (Grad C)					Sonne Vort. Std.	RR 24h mm	Schnee höhe cm	Extremwerte der Lufttemperatur in der Dekade vom 21.11. bis 30.11.						
					Luft 2 m	Tauf- punkt	Max Vortag	Min 2 m	Nacht 5 cm				seit Tmax	Datum	Tmin	Datum			
																	0,6	0,8	0,6
Heigoland	8	1033,8	stark bew.	NE	26	3,2	0,6	0,8	0,6	0,4	1	0,0	Re	1952	12,2	22.11.1978	-2,6	23.11.1965	
List / Sylt	29	1034,6	stark bew.	NNE	15	-0,7	-1,2	0,1	-0,2	-0,7	-2	0,0	5	1937	12,1	22.11.1978	-7,1	22.11.1965	
Schleswig	48	1033,6	stark bew.	NNE	9	1,0	0,9	0,4	0,3	0,4	0	0,0	7	1947	12,7	21.11.1947	-11,5	30.11.1973	
Kiel	31	1033,2	stark bew.	NE	15	1,8	-0,2	1,2	0,8	1,1	0	0,0	4	1940	14,0	22.11.1947	-11,3	30.11.1965	
Arkona	42	1030,8	stark bew.	NNE	46	2,4	1,1	2,1	2,1	1,6	0	0,0	2	1951	12,4	21.11.1981	-8,7	23.11.1965	
Norderney	16	1033,6	stark bew.	ESE	8	-1,3	-1,9	-1,9	-2,3	-2,0	-2	0,0	1	1947	11,9	22.11.1978	-5,3	30.11.1985	
Bremerhaven	11	1033,3	stark bew.	N	5	-0,7	-2,4	-1,4	-1,6	-2,0	-1	0,0	1	1949	13,2	25.11.1980	-10,2	30.11.1973	
Cuxhaven	12	1033,5	bedeckt	N	15	0,8	0,3	-0,8	-0,8	-0,8	-1	0,0	1	1946	13,6	24.11.1982	-7,9	23.11.1965	
Hamburg/Flugh.	16	1032,6	Schn. Gries.	N	5	-0,7	-1,5	-1,3	-1,6	-2,0	-2	0,0	3	1891	14,6	21.11.1947	-15,4	23.11.1965	
Lübeck	15	1032,2	stark bew.	N	8	1,1	0,4	-1,3	-1,8	-2,0	-2	0,2	5	1890	15,3	22.11.1947	-13,3	27.11.1890	
Boltenhagen	17	1031,2	stark bew.	NNE	33	2,5	1,2	-0,9	-0,8	-1,0	-1	0,2	6	1951	15,0	21.11.1981	-10,4	30.11.1985	
Schwerin	67	1030,6	bedeckt	NNE	9	0,5	-0,5	-1,7	-2,0	-2,3	-3	0,4	9	1946	15,1	21.11.1981	-11,7	23.11.1965	
Warnemünde	10	1031,6	stark bew.	NE	33	2,8	1,2	-0,3	-0,5	-0,5	-1	0,8	7	1951	15,0	21.11.1981	-7,3	23.11.1965	
Teterow	50	1030,2	Schneefall	N	11	0,2	-0,2	-1,6	-2,0	-2,3	-3	0,5	16	1947	14,5	21.11.1981	-11,7	23.11.1988	
Barth	7	1031,3	stark bew.	NNE	15	2,0	1,7	-0,1	-0,7	-0,8	-1	0,0	1	1951	14,7	21.11.1981	-13,1	23.11.1965	
Greifswald	6	1030,4	Schneeregen	N	8	0,5	-0,1	-0,9	-1,1	-1,3	-2	0,7	5	1951	14,7	21.11.1981	-13,1	23.11.1965	
Ueckermünde	7	1030,0	bedeckt	NW	4	-0,9	-1,5	-1,1	-1,8	-2,0	-2	0,0	0	1947	13,5	23.11.1947	-9,4	30.11.1973	
Emden	12	1033,0	stark bew.	NE	4	-1,8	-2,4	-2,4	-2,8	-2,4	-3	0,0	1	1890	15,4	21.11.1947	-14,1	23.11.1965	
Bremen/Flugh.	5	1033,0	stark bew.	NE	8	-1,8	-2,5	-1,8	-2,2	-2,3	-3	0,0	1	1947	14,6	21.11.1947	-17,6	23.11.1965	
Soltau	78	1032,4	stark bew.	N	5	-2,6	-3,3	-2,3	-2,8	-3,0	-3	0,0	1	1947	14,6	21.11.1947	-17,6	23.11.1965	
Boizenburg	46	1032,0	Schneefall	NW	9	-1,3	-1,4	-2,0	-2,6	-2,7	-3	0,2	6	1955	15,3	21.11.1981	-19,6	23.11.1965	
Lüchow	18	1031,0	Schn. Sterne	WNW	4	-1,7	-2,6	-1,5	-2,4	-2,7	-3	0,0	4	1955	15,3	21.11.1981	-19,6	23.11.1965	
Seehausen/Altm.	23	1031,0	Schneefall	NW	9	-1,8	-2,3	-1,6	-2,5	-3,0	-3	0,0	6	1955	15,3	21.11.1981	-19,6	23.11.1965	
Marnitz	87	1030,2	Schneefall	NNW	8	-0,9	-1,2	-1,9	-2,6	-3,1	-3	0,1	8	1955	15,3	21.11.1981	-19,6	23.11.1965	
Naruppin	39	1030,2	Schneefall	NNW	5	-1,5	-2,0	-1,2	-2,0	-2,7	-3	0,1	9	1955	15,3	21.11.1981	-19,6	23.11.1965	
Neubrandenburg	80	1030,2	Schneefall	NE	8	-0,2	-0,8	-1,9	-2,5	-2,8	-3	0,0	9	1955	15,3	21.11.1981	-19,6	23.11.1965	
Angermünde	55	1029,0	bedeckt	N	15	-1,5	-1,7	-1,7	-2,6	-3,1	-3	0,0	10	1951	14,1	30.11.1992	-8,6	22.11.1965	
Lingen	26	1031,6	stark bew.	ENE	8	-2,4	-3,7	-2,0	-2,5	-3,3	-3	0,0	1	1952	15,0	22.11.1984	-11,2	23.11.1965	
Münst.-Osn./Flugh.	52	1031,9	stark bew.	E	8	-2,8	-4,3	-2,1	-2,8	-3,7	-4	0,0	1	1935	15,9	21.11.1981	-11,0	22.11.1965	
Osnabrück	97	1032,1	stark bew.	E	5	-3,5	-4,4	-2,6	-3,4	-3,9	-6	0,0	1	1935	15,9	21.11.1981	-11,0	22.11.1965	
Bad Salzungen	139	1032,2	wolkig	NE	5	-3,6	-4,5	-2,9	-3,9	-4,3	-4	0,0	1	1936	15,5	21.11.1981	-17,1	23.11.1965	
Hannover/Flugh.	59	1031,9	bedeckt	N	5	-3,2	-3,5	-2,7	-2,8	-3,6	-4	0,0	1	1891	16,2	21.11.1981	-18,3	23.11.1965	
Braunschweig	88	1032,0	bedeckt	N	8	-3,4	-3,8	-3,0	-3,3	-3,7	-7	0,0	2	1891	16,2	21.11.1981	-18,3	23.11.1965	
Gardelegen	48	1031,0	bedeckt	W	5	-2,7	-3,4	-2,2	-3,1	-3,5	-3	0,0	5	1947	16,1	21.11.1981	-21,9	23.11.1965	
Magdeburg	84	1031,2	gef. Sprüher	NNW	9	-3,2	-4,4	-2,8	-4,4	-4,1	-4	0,0	4	1893	15,3	21.11.1981	-16,6	23.11.1965	
Potsdam	99	1029,9	Schneefall	NW	9	-2,5	-3,0	-3,1	-3,6	-4,0	-4	0,0	9	1876	15,8	21.11.1981	-18,0	23.11.1965	
Berlin-Temp.	49	1029,4	Schn. Gries.	N	13	-1,7	-2,5	-2,8	-3,3	-3,6	-4	0,0	9	1947	15,3	21.11.1981	-16,5	23.11.1965	
Lindenberg	112	1028,9	Nebel	NNW	5	-4,1	-4,8	-4,3	-6,4	-6,1	-11	0,0	10	1947	15,3	21.11.1981	-16,5	23.11.1965	
Manschnow	16	1028,3	stark bew.	still	2	-2,7	-3,6	-2,2	-3,4	-4,2	-4	0,0	9	1969	16,1	23.11.1981	-8,4	22.11.1988	
Düssekdorf/Flugh.	41	1031,7	bedeckt	E	17	-4,1	-6,2	-1,2	-2,7	-6,1	-8	1,1	0,0	1947	15,8	21.11.1947	-7,8	30.11.1989	
Bocholt	24	1031,6	bedeckt	E	18	-2,8	-5,2	-1,2	-2,8	-3,5	-3	0,0	0	1935	15,8	24.11.1984	-6,5	22.11.1988	
Essen	161	1031,8	bedeckt	ESE	18	-4,4	-6,8	-1,8	-4,4	-4,7	-5	2,2	0,0	1951	13,0	28.11.1968	-12,1	22.11.1988	
Kahler Asten	859	-	in Wolken	E	18	-10,2	-11,4	-8,2	-9,0	-10,5	-12	5,7	15	1955	15,9	21.11.1981	-13,0	26.11.1985	
Bad Lippspringe	158	1031,9	bedeckt	ENE	8	-3,6	-4,5	-3,1	-3,9	-4,6	-5	0,8	0,0	1951	14,5	21.11.1981	-12,0	23.11.1965	
Kassel	233	1032,2	Schn. Sterne	NE	11	-5,1	-7,4	-3,7	-4,6	-5,3	-6	0,6	0,0	1947	15,0	21.11.1981	-22,6	23.11.1965	
Göttingen	173	1031,8	bedeckt	SSW	4	-4,7	-7,3	-3,4	-5,0	-4,9	-5	0,0	1	1957	13,8	21.11.1981	-17,9	23.11.1965	
Leinefelde	356	1031,3	bedeckt	still	9	-5,9	-7,3	-6,0	-6,2	-6,6	-7	2,7	0,0	1936	15,4	28.11.1968	-14,0	30.11.1973	
Braunlage	610	1030,8	stark bew.	ESE	9	-6,1	-6,9	-6,7	-8,7	-9,7	-11	8,0	0,2	1951	15,0	28.11.1968	-14,4	22.11.1988	
Brocken	1153	-	in Wolken	ENE	61	-8,2	-8,2	-0,7	-4,6	-11,6	-13	0,0	4	1951	15,0	21.11.1981	-17,3	23.11.1965	
Artern	166	1031,5	bedeckt	still	4	-4,9	-6,6	-4,5	-5,6	-5,8	-6	0,0	4	1951	15,5	30.11.1953	-17,6	23.11.1965	
Leipzig/Flugh.	141	1030,6	stark bew.	WNW	9	-5,4	-6,0	-4,3	-6,1	-6,5	-9	0,0	10	1951	15,4	21.11.1981	-15,5	23.11.1965	
Wittenberg	106	1029,8	gef. Sprüher	NW	8	-3,9	-4,8	-3,9	-4,9	-5,4	-6	0,0	10	1917	16,3	21.11.1981	-9,9	24.11.1975	
Oschatz	152	1030,4	Schn. Sterne	W	13	-6,1	-7,2	-4,6	-6,4	-6,8	-7	0,0	12	1951	16,4	21.11.1981	-14,4	23.11.1965	
Dresden/Flugh.	230	1030,0	stark bew.	W	5	-7,0	-8,4	-4,7	-5,9	-7,3	-7	2,9	0,0	10	1951	16,4	21.11.1981	-14,4	23.11.1965
Doberlug-Kir.	99	1029,6	gef. Sprüher	still	5	-5,9	-6,6	-3,9	-4,9	-11,1	-13	0,0	10	1951	15,0	24.11.1984	-14,7	25.11.1975	
Cottbus	69	1029,5	Schn. Gries.	SW	4	-7,0	-8,2	-3,5	-5,2	-13,2	-20	0,0	12	1951	16,4	21.11.1981	-14,4	23.11.1965	
Görlitz	238	1029,4	bedeckt	NW	8	-7,8	-9,2	-5,3	-5,9	-7,8	-5	5,17	17	1951	15,0	24.11.1984	-14,7	25.11.1975	
Aachen	205	1030,4	bedeckt	E	13	-6,0	-7,8	-2,4	-2,7	-6,2	-7	0,0	1	1891	18,0	29.11.1979	-8,9	21.11.1902	
Nürnberg	629	1031,1	in Wolken	E	5	-9,9	-10,7	-6,0	-6,8	-10,5	-10	0,0	0	1947	15,6	29.11.1979	-10,5	22.11.1988	
Köln-Bonn/Flugh.	99	1031,2	bedeckt	E	9	-4,9	-7,8	-0,9	-2,9	-7,1	-10	1,6	0,0	1957	16,7	27.11.1983	-10,4	22.11.1988	
Bendorf	132	1031,3	bedeckt	E	5	-4,9	-7,0	-2,4	-3,3	-5,3	-6	0,0	0	1951	17,0	27.11.1983	-7,5	22.11.1967	
Bad Marienberg	555	1031,2	stark bew.	E	9	-7,9	-8,3	-4,8	-7,0	-8,5	-8	0,3	0,0	1963	12,2	29.11.1979	-11,7	22.11.1988	
Gießen	195	1031,6	stark bew.	NNE	8	-5,0	-7,9	-3,3	-4,9	-6,0	-7	0,0	2	1939	15,8	27.11.1983	-10,5	23.11.1965	
Bad Hersfeld	225	1032,0	bedeckt	ENE	17	-5,5	-7,8	-4,8	-5,7	-6,2	-6	0,0	2	1949	14,2	24.11.1984	-13,2	23.11.1965	
Wasserkuppe	925	-	in Wolken	NNE	21	-11,1	-11,1	-8,0	-10,6	-11,7	-12	4,0	0,0	1936	12,3	29.11.1979	-12,7	22.11.1988	
Meiningen	453	1031,6	bedeckt	NNE	15	-7,8	-9,3	-7,0	-9,1	-10,5	-12	2,7	0,0	1967	15,1	24.11.1980	-10,6	22.11.1988	
Schmücke	942	-	in Wolken	NE	15	-11,6	-13,3	-9,2	-11,4	-12,2	-12	0,6	0,0	1967	15,1	24.11.1980	-10,6	22.11.1988	
Erfurt/Flugh.	323	1031,4	stark bew.	still	8	-6,8	-7,6	-7,4	-7,5	-7,8	-7	0,0	2	1952	14,8	24.11.1984	-12,2	23.11.1965	
Neuhaus a.R.	850	-	in Wolken	N	9	-11,0	-11,9	-10,0	-10,9	-11,8	-12	0,0	19	1951	14,1	24.11.1984	-12,6	24.11.1975	
Gera-Leumnitz	312	1031,0	bedeckt	still	8	-7,1	-8,6	-7,8	-8,1	-7,7	-7	2,8	0,0	13	1951	15,2	27.11.1968	-11,8	30.11.1973
Plauen	388	1031,3	bedeckt	N	8	-7,9	-8,7	-8,2	-8,9	-9,									