

Wetterkarte

ISSN 0936-5818

D 7311 A

Amtsblatt des Deutschen Wetterdienstes

Erscheint täglich
Nur Postbezug

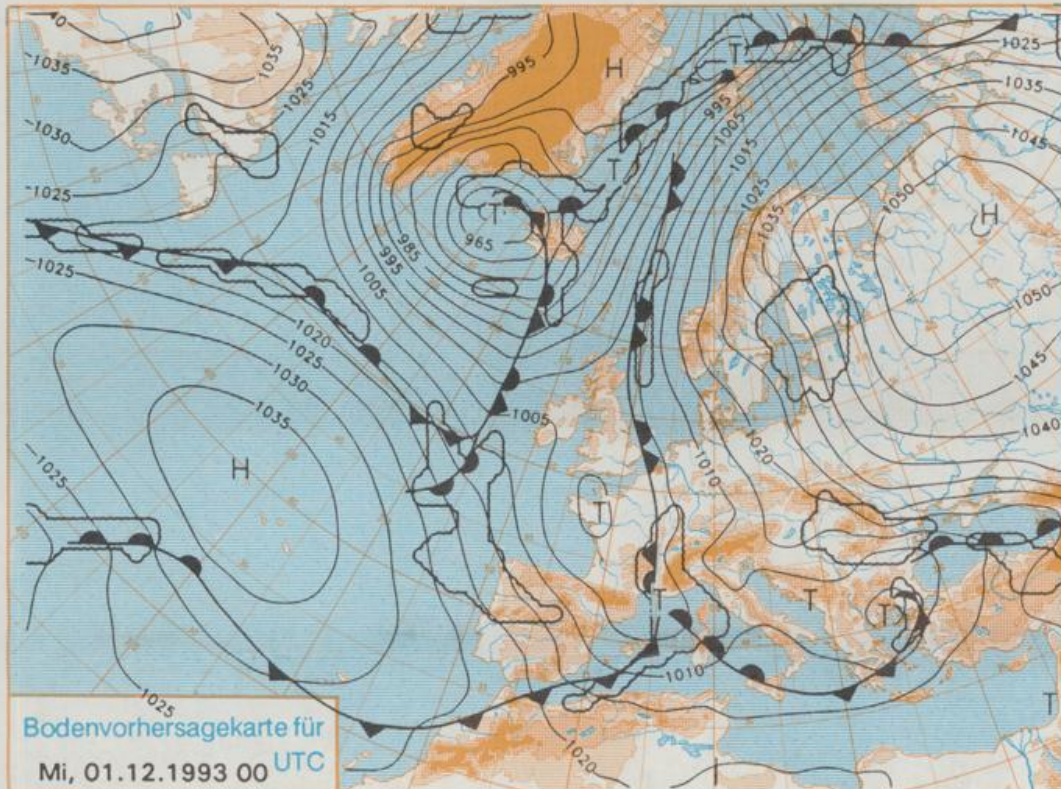
Druck und Verlag: Deutscher Wetterdienst, Zentralamt
Frankfurter Straße 135, 63067 Offenbach am Main
Postanschrift: 63004 (Postfach), Telefon: (069) 80 62-2283
Telex: (069) 4152871, Telefax: (069) 80 62-2484
Postgirokonto Frankfurt: BLZ 500 100 60, KtNr. 490 31-606

Schutzgebühr monatlich DM 21,-
einschließlich Versandkosten,
Einzelpreis DM 1,-
zuzüglich Versandkosten

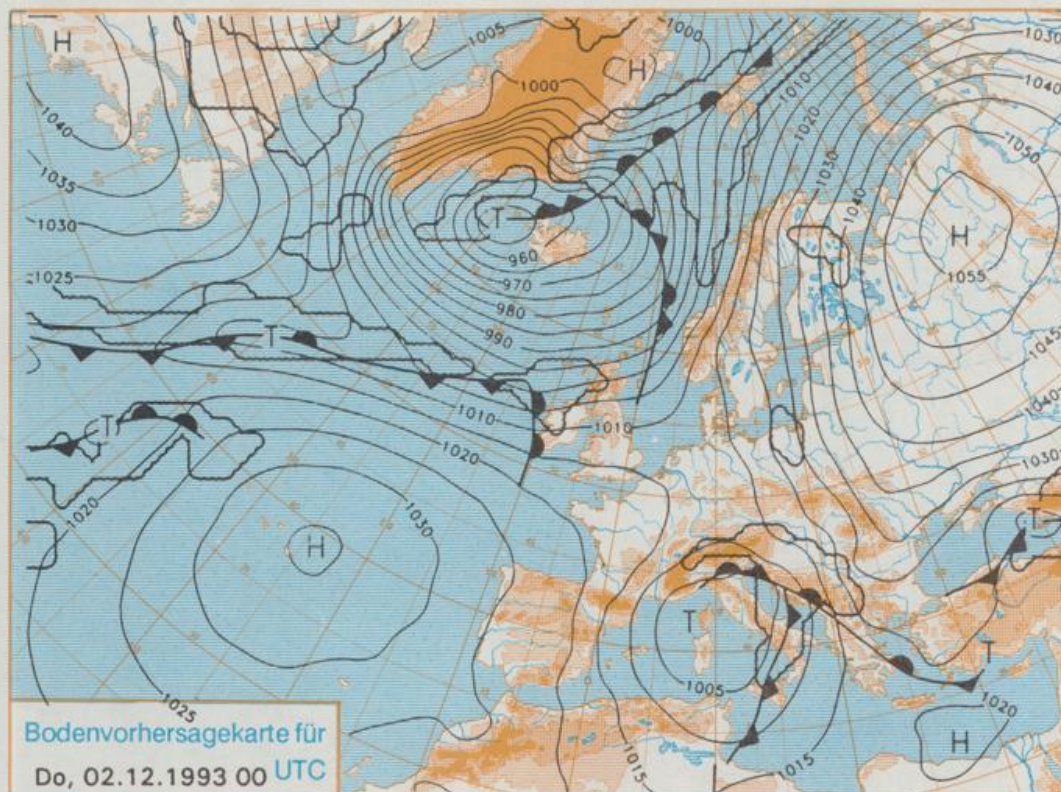
Jahrgang 1993

Montag, den 29. November

Nummer 333



Stereographische Projektion 1 : 60 000 000 60°N



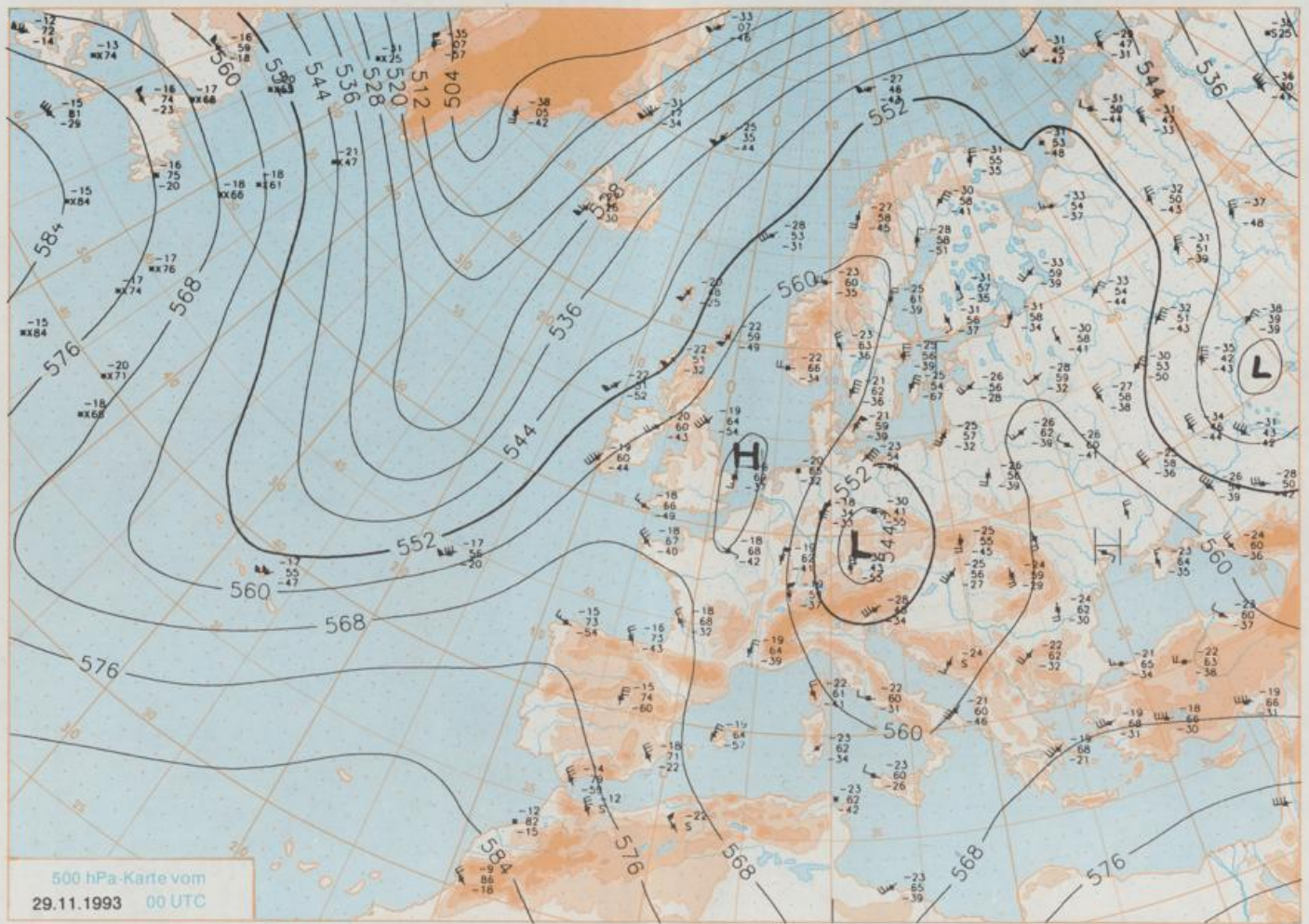
Deutschland-Vorhersage für Mittwoch, 01.12.1993

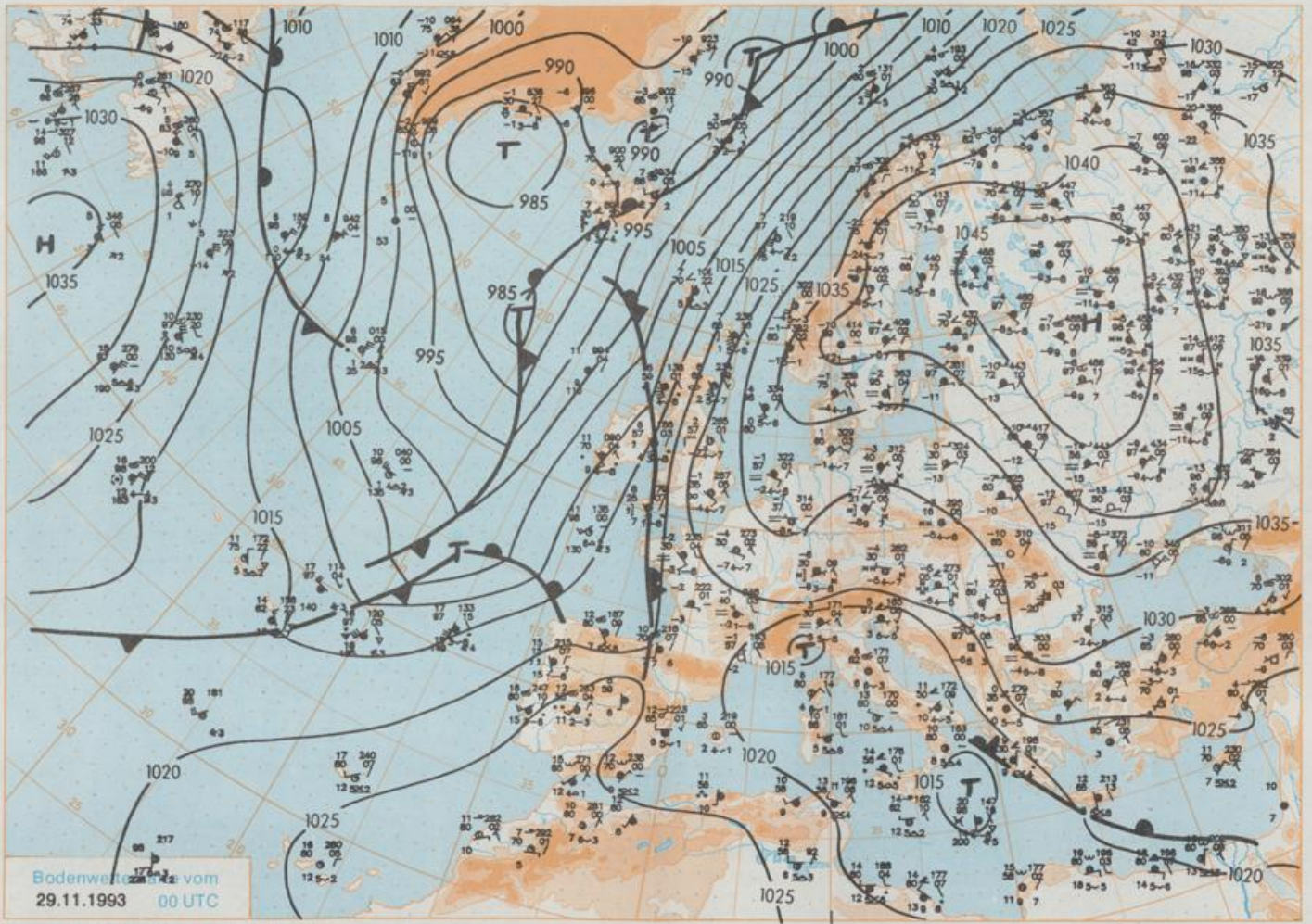
Das für Deutschland wetterbestimmende mächtige Hoch über Nordwestrußland zieht sich bis Mittwoch etwas nach Osten zurück. Gleichzeitig greifen die bei den Britischen Inseln angelangten atlantischen Tiefausläufer auf das europäische Festland über. Der Tiefkern selbst verlagert sich dabei über Westfrankreich ins westliche Mittelmeer, so daß die Auswirkungen des Frontensystems auf den äußersten Westen Deutschlands beschränkt bleiben.

Westlich des Rheins stark bewölkt und örtlich leichter Niederschlag, teils Schnee, teils gefrierender Regen mit Glättebildung. In den anderen Gebieten starke Bewölkung mit Auflockerungen und weitgehend niederschlagsfrei. Tiefsttemperaturen minus 3 bis minus 8 Grad, im Osten auch darunter. Tageshöchstwerte um minus 3 Grad, im Westen bis plus 1 Grad C. Mäßiger Wind um Südost.

Weitere Aussichten für Donnerstag, 02.12.1993

Wolbig mit Aufheiterungen, im Süden etwas Schneefall. Noch kalt.





Stereographische Projektion 1 : 30000 000 60°N

Wettermeldungen von Montag, dem 29. November 1993 06 UTC

Station	Bar.- höhe (m)	Luftdr. red. NN (hPa)	Wetter	Deutschland								Sonne Vort. Std.	RR 24h mm	Schnee höhe cm	Extremwerte der Lufttemperatur in der Dekade vom 21.11. bis 30.11.					
				Wind km/h	Temperaturen (Grad C)		Temperaturen (Grad C)		Nacht 2 m	5 cm	Tmax Datum				Tmin Datum	Tmax Datum	Tmin Datum			
					Luft	Tau- punkt	Max Vortag	Mittel Min												
Helgoland	8	1033.8	stark bew.	ENE	37	1.6	-1.8	3.2	2.2	1.5	1			1952	12.2	22.11.1978	-2.6	23.11.1965		
List / Sylt	29	1034.5	stark bew.	NE	11	0.1	-1.2	0.9	0.1	-0.4	-2	0.3		1937	12.1	22.11.1978	-7.1	22.11.1965		
Schleswig	48	1033.8	bedeckt	N	9	-0.6	-2.4	1.3	0.8	-0.6	-1		5	1947	12.7	21.11.1947	-11.5	30.11.1973		
Kiel	31	1032.9	stark bew.	NE	15	1.0	-0.7	2.0	1.2	0.2	0	0.7	Re	1940	14.0	22.11.1947	-11.3	30.11.1965		
Arkona	42	1032.5	stark bew.	E	13	2.3	-0.1	3.3	2.8	-0.5	-1		1	1951	12.4	21.11.1981	-8.7	23.11.1965		
Norderney	16	1032.8	stark bew.	E	13	1.1	-0.5	1.8	1.0	-0.9	-3			1947	11.9	22.11.1978	-5.3	30.11.1965		
Bremerhaven	11	1032.1	wolkig	NE	18	0.9	-2.2	2.0	0.6	0.3	-1	0.4	Re	1949	13.2	21.11.1980	-10.2	30.11.1973		
Cudhaven	12	1033.0	wolkig	NE	30	0.5	-0.8	1.7	0.4	0.4	-2	1.3	Re	1946	13.6	24.11.1982	-7.9	23.11.1965		
Hamburg/Flugh.	16	1032.6	gef. Sprühr	NE	9	0.0	-1.3	1.7	0.6	0.0	-1	0.2	0.1	3	1891	14.6	21.11.1947	-15.4	23.11.1965	
Lübeck	15	1032.4	gef. Sprühr	ENE	4	0.0	-0.8	1.7	0.8	0.0	-0	0.1	4	1890	15.3	22.11.1947	-13.3	27.11.1890		
Boitenhagen	17	1032.1	Schneefall	SSE	5	-0.3	-1.6	2.6	2.2	-0.4	-0		0.8	2	1951	15.0	21.11.1981	-10.4	30.11.1965	
Schwerin	67	1031.6	bedeckt	E	11	-0.7	-4.1	2.1	1.3	-0.7	-1	0.8	0.0	5	1946	15.1	21.11.1981	-11.7	23.11.1965	
Warnemünde	10	1032.8	bedeckt	SE	4	-0.3	-0.5	3.0	2.2	0.2	-0	0.8	1	1	1951	15.0	21.11.1981	-7.3	23.11.1965	
Teterow	50	1032.0	bedeckt	still		2.0	-3.2	1.5	0.7	-2.1	-4		2	10	1947	14.5	21.11.1981	-11.7	21.11.1988	
Barth	7	1032.7	bedeckt	still		-0.3	-0.3	2.6	1.8	-0.3	-1		0.5	2						
Greifswald	6	1032.4	bedeckt	still		-0.8	-2.0	2.2	0.4	-1.0	-3		2	3	1951	14.7	21.11.1981	-13.1	23.11.1965	
Ueckermünde	7	1032.5	bedeckt	E	5	-3.0	-5.1	0.1	-1.3	-4.3	-10		0.7	7						
Emden	12	1032.0	stark bew.	NE	13	0.2	-0.4	1.9	-0.2	-2.3	-5			1947	13.5	23.11.1947	-9.4	30.11.1973		
Bremen/Flugh.	5	1031.7	stark bew.	NE	15	0.8	0.0	1.3	0.0	-0.8	-2	0.1	0.0	Re	1890	15.4	21.11.1947	-14.1	23.11.1965	
Sothau	78	1031.7	bedeckt	E	5	-0.4	-2.8	1.6	-0.2	-0.6	-2	0.2	0.0	FI	1947	14.6	21.11.1947	-7.8	30.11.1965	
Boizenburg	46	1032.3	bedeckt	ENE	8	-0.3	-2.7	1.4	0.3	-0.3	-1	0.2	0.1	5						
Lüchow	18	1031.7	bedeckt	NE	8	-1.8	-3.7	1.7	0.5	-1.6	-2		0.0	2	1955	15.3	21.11.1981	-19.6	23.11.1965	
Seehausen/Altm.	23	1032.2	bedeckt	SE	5	-2.7	-4.4	1.4	0.4	-2.7	-3		1	6						
Marnitz	87	1031.6	bedeckt	NNE	4	-2.6	-3.8	1.2	0.5	-3.2	-6	X	1	7						
Neuruppin	39	1032.4	stark bew.	E	4	-3.1	-4.5	1.0	-1.0	-3.2	-4		0.9	9						
Neubrandenburg	80	1032.3	bedeckt	ENE	13	-3.1	-4.7	0.3	-0.8	-5.0	-7		3	11						
Angermünde	55	1031.9	stark bew.	ENE	8	-5.4	-6.5	-1.0	-2.7	-5.4	-12		0.0	10	1951	15.9	21.11.1981	-14.7	23.11.1965	
Lingen	26	1030.8	wolkig	NNE	9	-0.9	-1.6	0.1	-1.0	-3.4	-6		0.0	0.0	Re	1951	14.1	30.11.1992	-8.6	22.11.1965
Münst.-Osn./Flugh.	52	1030.6	stark bew.	NNE	11	-0.5	-1.9	-0.4	-1.2	-3.4	-7		0.0	0.0	FI					
Osnabrück	97	1030.8	stark bew.	ENE	13	-0.6	-1.4	-0.3	-1.5	-2.2	-5		0.0	0.0	Re	1952	15.0	22.11.1984	-11.2	23.11.1965
Bad Salzuflen	139	1030.6	bedeckt	NE	8	-1.0	-2.2	-0.7	-2.2	-1.5	-4		0.1	1	1935	15.9	21.11.1981	-11.0	22.11.1965	
Hannover/Flugh.	59	1030.8	bedeckt	E	15	-1.3	-3.1	0.9	-0.4	-1.3	-2		0.7	1	1936	15.5	21.11.1981	-17.1	23.11.1965	
Braunschweig	88	1031.0	bedeckt	E	15	-3.0	-4.8	0.9	-0.4	-3.0	-3		0.8	3	1891	16.2	21.11.1981	-18.3	23.11.1965	
Gardelegen	48	1031.7	bedeckt	E	5	-3.9	-5.7	0.9	-0.1	-3.9	-4		0.9	5	1947	16.1	21.11.1981	-21.9	23.11.1965	
Magdeburg	84	1031.7	bedeckt	E	5	-5.2	-7.2	0.8	-0.4	-5.3	-6		0.6	9	1893	15.3	21.11.1981	-16.8	23.11.1965	
Potsdam	99	1031.8	bedeckt	E	5	-4.8	-6.3	-0.5	-2.9	-6.1	-10		0.1	9	1876	15.8	21.11.1981	-16.0	23.11.1965	
Berlin-Temp.	49	1031.7	bedeckt	E	8	-4.4	-5.6	-0.7	-3.0	-5.1	-7	0.6	0.1	8	1947	15.3	21.11.1981	-16.5	23.11.1965	
Lindenberg	112	1031.8	stark bew.	ENE	5	-5.4	-6.6	-2.4	-5.0	-6.2	-6		0.2	12	1947	15.3	21.11.1981	-16.5	23.11.1965	
Manschnow	16	1031.6	stark bew.	still		-4.6	-6.4	-2.4	-4.3	-5.4	-6	0.3	0.1	11						
Düsseldorf/Flugh.	41	1030.3	stark bew.	N	9	-1.4	-2.1	-0.1	-1.4	-4.2	-7	3.4			1969	16.1	23.11.1981	-8.4	22.11.1988	
Bocholt	24	1030.7	leicht bew.	NNE	5	-3.6	-4.1	0.1	-1.2	-5.2	-7	0.4			1947	15.8	21.11.1947	-7.8	30.11.1989	
Essen	161	1030.2	Schneefall	NNE	8	-1.1	-2.3	-1.0	-1.8	-1.6	-3	2.6	0.0		1935	15.8	24.11.1984	-6.5	22.11.1988	
Kahler Asten	859	-	Schneefall	NE	37	-5.7	-6.4	-4.4	-6.0	-5.7	-6		0.2	15	1955	13.0	28.11.1968	-12.1	22.11.1988	
Bad Lippspringe	158	1030.2	stark bew.	NE	15	-1.4	-4.2	-1.2	-2.0	-2.0	-2		0.0	FI	1951	15.9	21.11.1981	-13.0	26.11.1985	
Kassel	233	1029.5	stark bew.	NE	15	-2.6	-6.6	-1.2	-2.0	-2.6	-4		0.1	1	1951	14.5	21.11.1981	-12.0	23.11.1965	
Göttingen	173	1030.6	bedeckt	E	17	-3.9	-6.9	-0.8	-1.6	-3.9	-5		0.4	1	1947	15.0	21.11.1981	-22.6	23.11.1965	
Leinefelde	356	1030.9	bedeckt	E	17	-7.4	-9.0	-2.2	-3.0	-7.4	-8		0.6	3	1957	13.8	21.11.1981	-17.9	23.11.1965	
Braunlage	610	1031.0	bedeckt	ENE	13	-8.9	-10.0	-2.4	-3.4	-8.9	-9	0.1	3	17	1936	15.4	28.11.1968	-14.0	30.11.1973	
Brocken	1153	-	in Wolken	E	54	-11.2	-11.3	-6.0	-7.0	-11.3	-12		10	40	1951	15.0	28.11.1968	-14.4	22.11.1988	
Artern	166	1031.6	bedeckt	ENE	17	-6.7	-8.0	0.1	-2.1	-6.8	-7		2	8	1954	15.0	21.11.1981	-17.3	23.11.1965	
Leipzig/Flugh.	141	1031.0	bedeckt	ENE	17	-6.9	-7.7	-1.0	-3.9	-6.9	-3		1	6	1951	15.5	30.11.1953	-17.6	23.11.1965	
Wittenberg	106	1031.1	bedeckt	ENE	11	-5.6	-7.3	-0.2	-3.6	-6.6	-8		1	13	1951	15.4	21.11.1981	-15.5	23.11.1965	
Oschatz	152	1031.0	bedeckt	ENE	4	-7.9	-8.9	-2.4	-5.0	-7.9	-12		2	18						
Dresden/Flugh.	230	1030.9	stark bew.	ENE	5	-9.0	-10.8	-4.0	-5.7	-9.1	-13		2	11	1917	16.3	21.11.1981	-9.9	24.11.1975	
Doberlug-Kir.	99	1031.2	bedeckt	still		-7.1	-8.2	-2.6	-4.9	-7.6	-12		1	13						
Cottbus	69	1031.3	bedeckt	NE	8	-5.0	-6.5	-3.2	-5.4	-6.3	-8	0.1	1	15	1951	16.4	21.11.1981	-14.4	23.11.1965	
Görlitz	238	1031.4	gef. Nebel	ENE	4	-8.4	-9.7	-5.5	-6.9	-10.3	-17		0.4	18	1951	15.0	24.11.1984	-14.7	25.11.1975	
Aachen	205	1029.4	bedeckt	NNE	4	-3.3	-4.0	-1.7	-4.6	-5.6	-8	3.2		Re	1891	18.0	29.11.1979	-8.9	21.11.1902	
Nürnberg	629	1029.4	in Wolken	N	9	-5.0	-5.0	-6.3	-9.0	-5.7	-8	1.9	0.3	FI	1947	15.6	29.11.1979	-10.5	22.11.1988	
Köln-Bonn/Flugh.	99	1029.3	bedeckt	NW	5	-3.2	-4.5	-0.3	-4.2	-7.6	-10	3.5			1957	16.7	27.11.1983	-10.4	22.11.1988	
Bendorf	132	1028.7	bedeckt	E	2	-3.2	-3.7	-0.2	-3.3	-4.6	-7	2.0	0.0		1951	17.0	27.11.1983	-7.5	22.11.1967	
Bad Marienberg	555	1028.0	stark bew.	N	8	-3.1	-3.4	-3.4	-4.8	-4.3	-6	1.6	0.2	Re	1963	12.2	29.11.1979	-11.7	22.11.1988	
Gießen	195	1027.9	Schneefall	NE	13	-0.2	-5.0	-2.3	-2.4	-2.6	-2	0.6	0.0	Re	1939	15.8	27.11.1983	-10.5	23.11.1965	
Bad Hersfeld	225	1029.3	stark bew.	ESE	22	-4.1	-6.5	-1.5	-2.3	-4.1	-5		0.7	1	1949	14.2	24.11.1984	-13.2	23.11.1965	