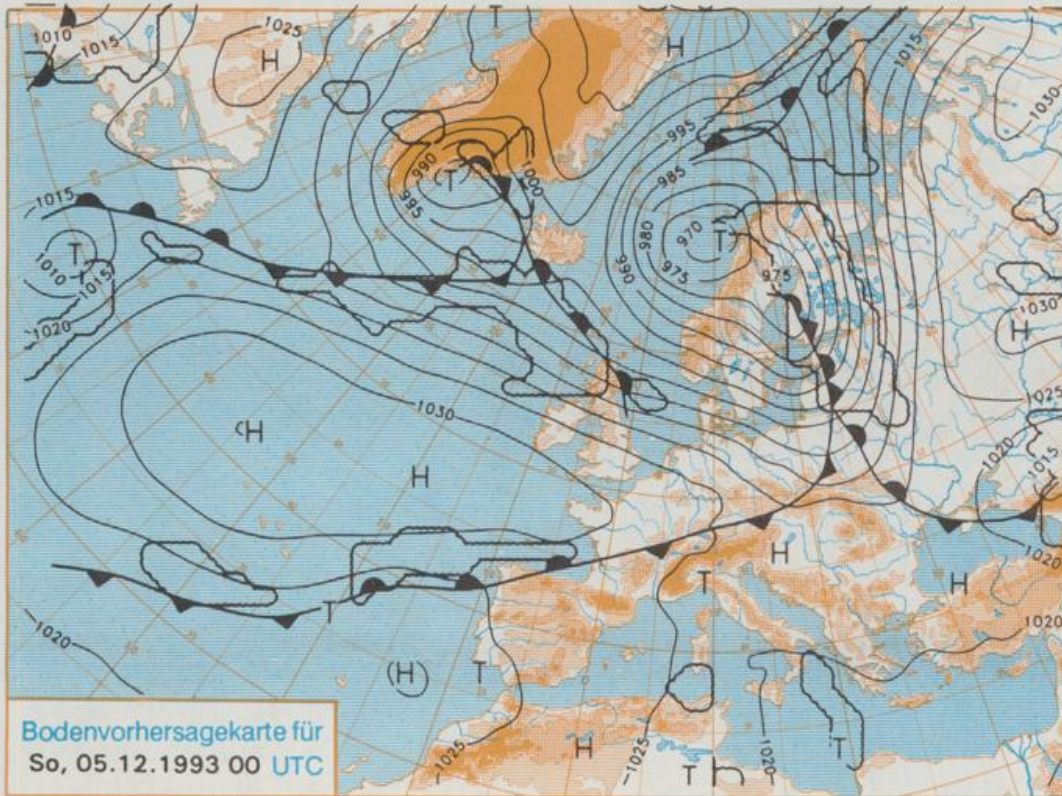


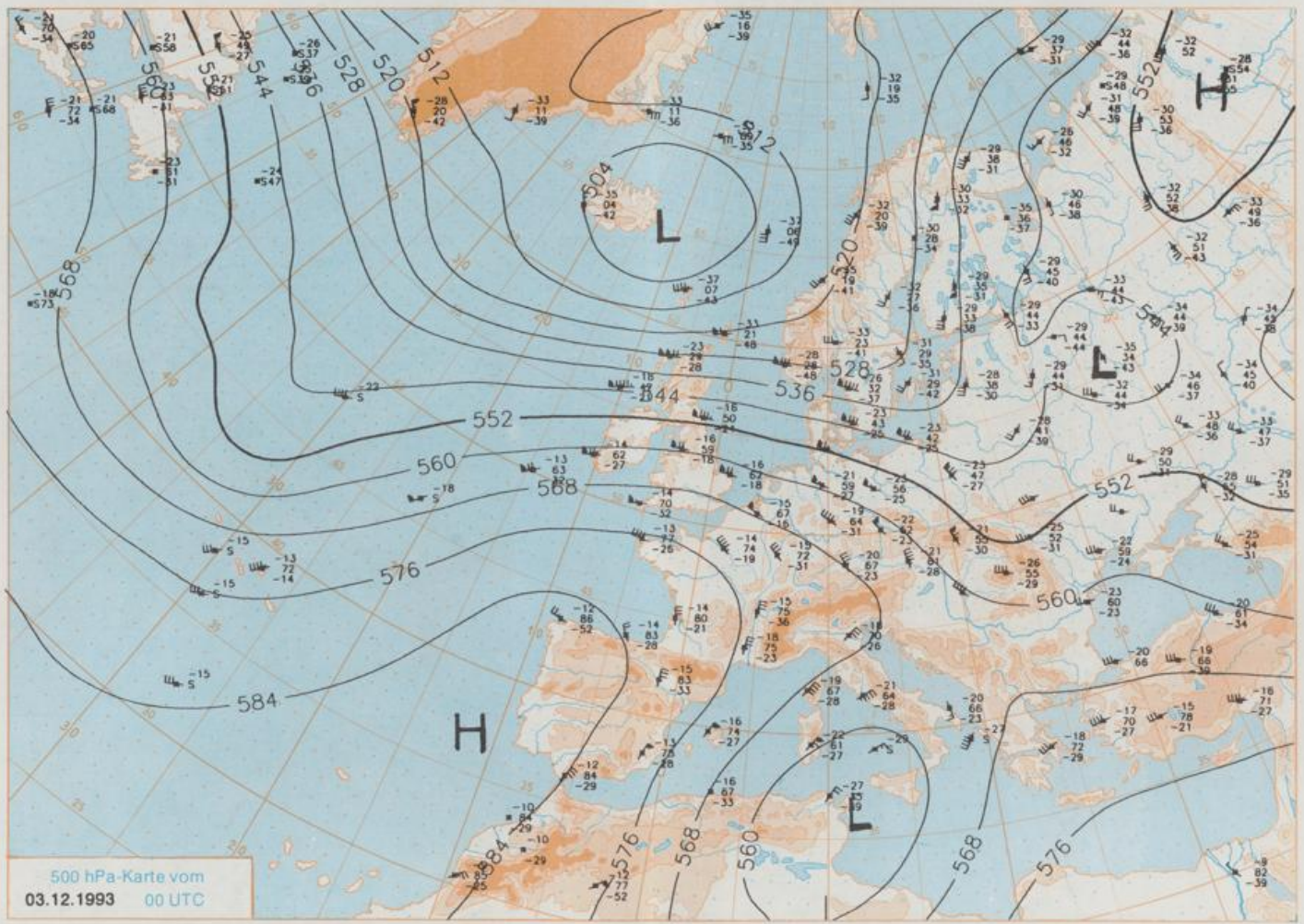
Erscheint täglich
Nur PostbezugDruck und Verlag: Deutscher Wetterdienst, Zentralamt
Frankfurter Straße 135, 63067 Offenbach am Main
Postanschrift: 63004 (Postfach), Telefon: (069) 80 62-2283
Telex: (069) 4152871, Telefax: (069) 80 62-2484
Postgirokonto Frankfurt: BLZ 500 100 60, KINr. 490 31-606Schutzgebühr monatlich DM 21,-
einschließlich Versandkosten,
Einzelpreis DM 1,-
zuzüglich Versandkosten

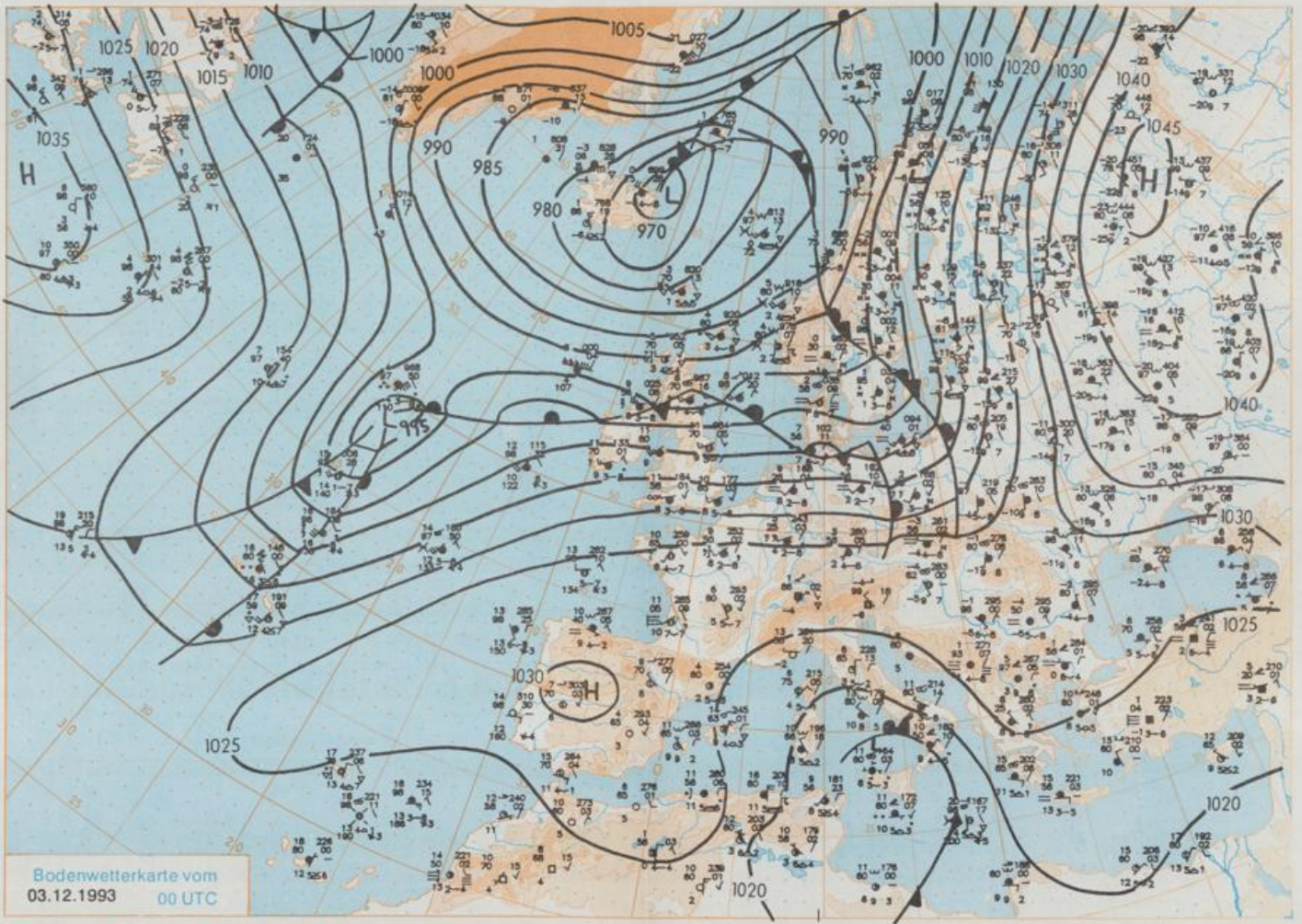
Jahrgang 1993

Freitag, den 03. Dezember

Nummer 337







Bodenwetterkarte vom
03.12.1993 00 UTC

Stereographische Projektion 1 : 30 000 000 60°N

Wettermeldungen von Freitag, dem 3. Dezember 1993 06 UTC

Station	Bar.-höhe (m)	Luftdr. red. NN (hPa)	Wetter	Deutschland										Extremwerte der Lufttemperatur in der Dekade vom 1.12. bis 10.12.					
				Wind km/h	Temperatur (Grad C)			Nacht 2 m 5 cm	Sonne Vort. Std.	RR 24h mm	Schnee höhe cm	seit	Tmax Datum	Tmin Datum	Tmax Datum	Tmin Datum			
					Luft 2 m	Tau-punkt	Max Vortag										Min Vortag	2 m	5 cm
Helgoland	8	1009.7	stark bew.	WSW	46	8.0	7.0	8.9	7.4	7.4	7	0.2	0.8	1952	12.0	4.12.1953	-4.4	7.12.1978	
List / Sylt	29	1006.8	bedeckt	WSW	37	7.2	6.4	7.1	5.4	5.9	5	0.2	6	Re	1937	11.7	4.12.1953	-7.7	7.12.1980
Schleswig	48	1009.3	bedeckt	WSW	26	6.7	6.7	5.4	4.0	5.4	5		7	Re	1947	12.7	4.12.1953	-12.8	1.12.1973
Kiel	31	1009.5	Sprühregen	WSW	24	8.0	7.0	5.8	4.6	5.8	5		9		1940	14.3	4.12.1953	-13.6	8.12.1980
Arkona	42	1008.8	Regen	SW	28	3.8	3.4	1.5	0.5	1.5	1		3		1951	12.1	4.12.1953	-8.7	9.12.1969
Norderney	16	1011.3	Nebel	SW	24	5.7	5.5	8.9	5.6	4.9	5		2		1947	11.4	4.12.1953	-7.3	8.12.1978
Bremerhaven	11	1011.9	Sprühregen	WSW	31	7.6	5.7	7.6	6.4	6.4	6		2		1949	12.8	5.12.1979	-11.2	1.12.1973
Cuxhaven	12	1010.9	Sprühregen	WSW	31	7.9	7.1	7.3	6.0	6.1	5		3		1946	13.5	4.12.1953	-7.4	7.12.1980
Hamburg/Flugh.	16	1012.0	Sprühregen	WSW	24	8.7	7.9	7.5	5.9	7.4	7		3		1891	15.4	4.12.1953	-17.2	7.12.1980
Lübeck	15	1011.1	Regen	SW	21	6.0	7.6	5.1	4.0	5.2	3		4		1890	15.2	4.12.1953	-13.0	1.12.1985
Boitenhagen	17	1009.9	Sprühregen	SW	30	7.2	6.9	4.0	2.7	3.7	3		6	Re	1951	13.9	5.12.1979	-11.0	1.12.1985
Schwerin	67	1011.0	Sprühregen	SW	26	7.0	6.4	3.4	2.8	3.4	2		3	1	1946	14.7	4.12.1953	-11.8	1.12.1985
Warnemünde	10	1009.9	Regen	SW	18	7.2	7.0	4.3	2.8	4.2	3		6	Fl	1951	14.4	5.12.1979	-9.3	8.12.1959
Teterow	50	1010.7	bedeckt	SW	33	6.0	5.7	3.0	1.7	2.9	1		4	5	1947	14.1	4.12.1953	-16.2	1.12.1985
Barth	7	1009.5	Regen	SW	15	4.3	4.3	2.7	1.4	2.6	2		10	Re					
Greifswald	6	1010.2	Regen	SW	17	5.0	4.7	2.6	1.3	2.5	1		5	Re	1951	14.5	5.12.1961	-13.7	10.12.1969
Ueckermünde	7	1011.7	Sprühregen	SW	26	5.4	5.3	1.7	0.9	1.7	1		4	Re					
Emden	12	1012.2	stark bew.	SW	31	7.0	7.0	7.5	5.5	4.0	4		3		1947	12.4	5.12.1961	-9.6	1.12.1973
Bremen/Flugh.	5	1013.4	Regen	WSW	24	8.8	8.6	8.3	6.6	7.9	7		3		1890	15.4	4.12.1953	-15.4	5.12.1980
Softau	76	1013.7	Sprühregen	WSW	21	8.0	8.0	6.7	5.0	6.5	6		5		1947	15.5	4.12.1953	-17.4	7.12.1980
Boizenburg	48	1012.8	stark bew.	WSW	24	8.0	7.8	5.4	4.2	5.4	4		3	Re					
Lüchow	18	1013.5	Regen	SW	21	6.7	6.7	3.6	2.6	3.4	2		4		1954	15.1	5.12.1979	-15.6	7.12.1980
Seehausen/Altm.	23	1014.0	bedeckt	WSW	26	7.2	6.3	3.6	2.2	3.6	3		4	Re					
Marnitz	87	1012.2	Sprühregen	SSW	22	6.2	6.2	3.3	1.8	3.3	2	X	5	3					
Neuruppin	39	1014.4	stark bew.	SSW	15	4.3	4.2	2.8	1.6	2.8	2		2	4					
Neubrandenburg	80	1011.8	bedeckt	WSW	41	5.5	5.4	1.9	0.8	1.9	1		2	2					
Angermünde	55	1013.3	stark bew.	WSW	28	6.4	6.4	3.1	1.2	2.9	-1		1	Re	1951	14.4	5.12.1979	-14.6	7.12.1980
Lingen	26	1014.3	Sprühregen	SW	18	8.8	8.6	9.0	7.4	8.6	8		1		1951	16.4	4.12.1953	-12.3	2.12.1973
Nünst.-Osn./Flugh.	52	1015.9	Sprühregen	SW	26	8.5	7.9	8.1	6.8	8.1	7		1						
Osnabrück	97	1015.7	Sprühregen	WSW	22	8.3	8.2	7.8	6.5	7.7	7		4		1952	15.5	4.12.1953	-13.0	2.12.1973
Bad Salzuflen	139	1016.7	Sprühregen	SW	18	7.9	7.8	6.9	5.6	6.8	6		3		1935	16.0	5.12.1985	-14.6	1.12.1973
Hannover/Flugh.	59	1014.8	Sprühregen	SW	21	8.1	8.1	7.5	5.8	7.3	7		4		1936	15.3	5.12.1979	-16.1	1.12.1973
Braunschweig	88	1015.7	Sprühregen	SW	18	6.4	5.2	4.1	3.4	4.0	4		3		1891	16.6	4.12.1953	-18.8	6.12.1902
Gardelegen	48	1014.9	stark bew.	WSW	26	7.3	5.9	3.9	2.6	3.8	2		2						
Magdeburg	84	1016.3	bedeckt	SSW	11	6.0	4.1	3.5	1.9	3.0	2		3	Re	1947	16.7	4.12.1953	-12.8	10.12.1969
Potsdam	99	1015.5	stark bew.	SW	22	4.4	3.9	2.3	1.4				3		1893	15.4	4.12.1953	-16.7	6.12.1902
Berlin-Temp.	49	1015.7	bedeckt	SW	21	5.2	4.1	2.6	1.6	2.6	1		2	Re	1876	15.7	5.12.1961	-18.8	9.12.1879
Lindenberg	112	1016.3	stark bew.	WSW	21	4.1	3.4	2.1	0.9	2.1	1		1	2	1947	15.1	5.12.1961	-13.4	7.12.1980
Manschnow	16	1014.7	stark bew.	SW	28	4.4	3.5	2.3	1.1	2.1	1		0.0	1					
Düsseldorf/Flugh.	41	1018.9	stark bew.	SW	24	9.0	7.8	8.2	6.9	7.7	7		0.8		1969	16.2	5.12.1985	-13.1	2.12.1973
Bocholt	24	1016.9	stark bew.	WSW	22	8.6	7.2	8.5	7.0	7.9	8		0.1		1947	15.6	4.12.1953	-11.5	9.12.1950
Essen	161	1018.9	stark bew.	W	26	8.1	7.3	7.4	6.1	7.4	7		3		1935	16.7	4.12.1953	-11.1	2.12.1973
Kahler Asten	859	-	Regen	WSW	46	3.3	3.3	2.6	1.2	2.6	1		8	11	1955	11.0	3.12.1989	-14.0	1.12.1973
Bad Lippspringe	158	1017.9	Sprühregen	SW	18	7.5	7.3	7.2	6.0	6.9	5		5		1951	16.0	4.12.1953	-18.7	1.12.1973
Kassel	233	1019.6	Sprühregen	SSW	9	5.2	4.8	3.1	2.2	3.1	3		0.8		1951	15.2	4.12.1953	-13.8	1.12.1973
Göttingen	173	1018.5	bedeckt	SSW	21	6.6	4.7	4.4	3.4	4.3	3		2		1947	16.0	4.12.1953	-16.2	10.12.1967
Leinefelde	356	1018.9	stark bew.	SW	11	5.4	4.9	3.2	2.0	3.2	2	0.1	2		1957	13.3	5.12.1961	-19.7	1.12.1973
Braunlage	610	1017.3	Sprühregen	WSW	21	3.6	3.6	1.1	0.1	1.1	1		12	12	1936	14.1	3.12.1989	-13.6	5.12.1943
Brocken	1153	-	Sprühregen	WSW	76	1.4	1.4	-0.2	-1.6	-0.3	-1		10	37	1951	11.1	6.12.1962	-14.3	1.12.1973
Artem	166	1018.5	bedeckt	WSW	30	5.9	4.5	3.5	1.9	3.1	2		1	Re	1954	15.2	5.12.1961	-14.2	1.12.1973
Leipzig/Flugh.	141	1018.1	stark bew.	S	22	4.4	3.2	3.0	2.0	2.6	1		6	Re	1951	16.6	4.12.1953	-12.0	5.12.1980
Wittenberg	106	1016.9	bedeckt	WSW	21	5.3	3.9	2.4	1.5	2.3	2		4	1	1951	15.7	5.12.1961	-13.0	7.12.1980
Oschatz	152	1018.0	bedeckt	SW	33	4.9	3.2	3.2	2.2	2.7	2	0.5	4	3					
Dresden/Flugh.	230	1018.7	stark bew.	SW	22	6.4	3.7	4.5	2.7	3.5	2		1	Re	1917	16.4	3.12.1985	-15.8	4.12.1933
Doblerug-Kir.	99	1017.8	stark bew.	SW	21	4.6	3.3	2.6	2.1	2.6	2	0.1	3	2					
Cottbus	69	1017.6	leicht bew.	WSW	17	4.5	2.6	3.1	1.8	2.9	2		2	6	1951	16.5	5.12.1961	-15.1	7.12.1980
Görlitz	238	1019.0	stark bew.	SSW	21	3.8	2.0	2.0	0.6	2.0	-0	0.3	2	4	1951	15.3	5.12.1961	-14.2	2.12.1980
Aachen	205	1020.0	Sprühregen	SW	26	8.4	7.2	7.6	6.8	7.7	7		0.0		1891	17.6	4.12.1953	-12.9	6.12.1902
Nürnberg	629	1021.8	bedeckt	WSW	26	4.9	4.7	3.8	2.9	3.8	4		0.7		1947	12.6	4.12.1953	-13.5	3.12.1973
Köln-Bonn/Flugh.	99	1020.5	stark bew.	SSW	5	7.9	6.0	8.5	6.6	7.0	6	X	0.9		1957	16.7	5.12.1985	-18.0	2.12.1973
Berndorf	132	1022.0	bedeckt	SW	17	7.7	7.8	6.0	5.4	5.9	5		0.9		1951	17.2	4.12.1953	-10.6	2.12.1973
Bad Marienberg	555	1021.2	Nebel	SW	18	4.7	4.7	2.9	2.1	2.8	2		3		1962	10.8	3.12.1989	-12.8	3.12.1973
Gießen	195	1021.4	Sprühregen	S	11	6.5	5.7	4.0	2.8	4.0	3		1		1939	15.2	4.12.1953	-14.2	2.12.1973
Bad Hersfeld	225	1020.8	Sprühregen	W	5	5.6	5.0	3.4	2.8	3.4	2		2	Re	1949	16.7	4.12.1953	-16.4	1.12.1973
Wasserkuppe	925	-	Sprühregen	SW	41	2.1	2.1	-0.1	-0.8	0.0	0		5	8	1936	12.8	4.12.1953	-13.6	1.12.1973
Meiningen	453	1022.0	Nebel	S	13	3.9	3.9	1.4	0.4	1.4	1		2						
Schmücke	942	-	Sprühregen	SW	35	1.1	0.8	-1.3	-2.3	-1.3	-0		14	25					
Erfurt/Flugh.	323	1019.0	stark bew.	SW	24	5.6	4.3	3.4	2.4	3.2	3	0.1	0.1		1967	15.2	5.12.1985	-16.1	1.12.1973
Neuhaus a.R.	850	-	Sprühregen	SW	26	1.5	1.1	-0.8	-1.8	-0.8	-1		3	24					
Gera-Leumnitz	312	1020.1	bedeckt	SSW	31	4.4	2.7	2.6	1.6	2.4	2		0.2		1952	16.9	4.12.1953	-15.0	1.12.1973
Plauen	388	1022.4	bedeckt	SSW	15	4.2	3.4	2.8	1.6	2.4	1		0.5	3	1951	14.8	5.12.1985	-17.1	1.12.1973
Aue	397	1021.5	stark bew.	still		6.3	4.1	3.6	2.4	3.3	0		0.4						
Chemnitz	419	1020.4	stark bew.	WSW	37	4.6	3.0	2.5	1.2	2.2	1	0.2	1	6	1951	17.8	4.12.1953	-14.1	2.12.1973
Fichtelberg	1215	-	in Wolken	WSW	55	1.0	1.0	-1.6	-2.5	-1.6	-2		0.3	40	1951	14.6	2.12.1953	-17.0	2.12.1973
Zinnwald	882	-	in Wolken	W</															