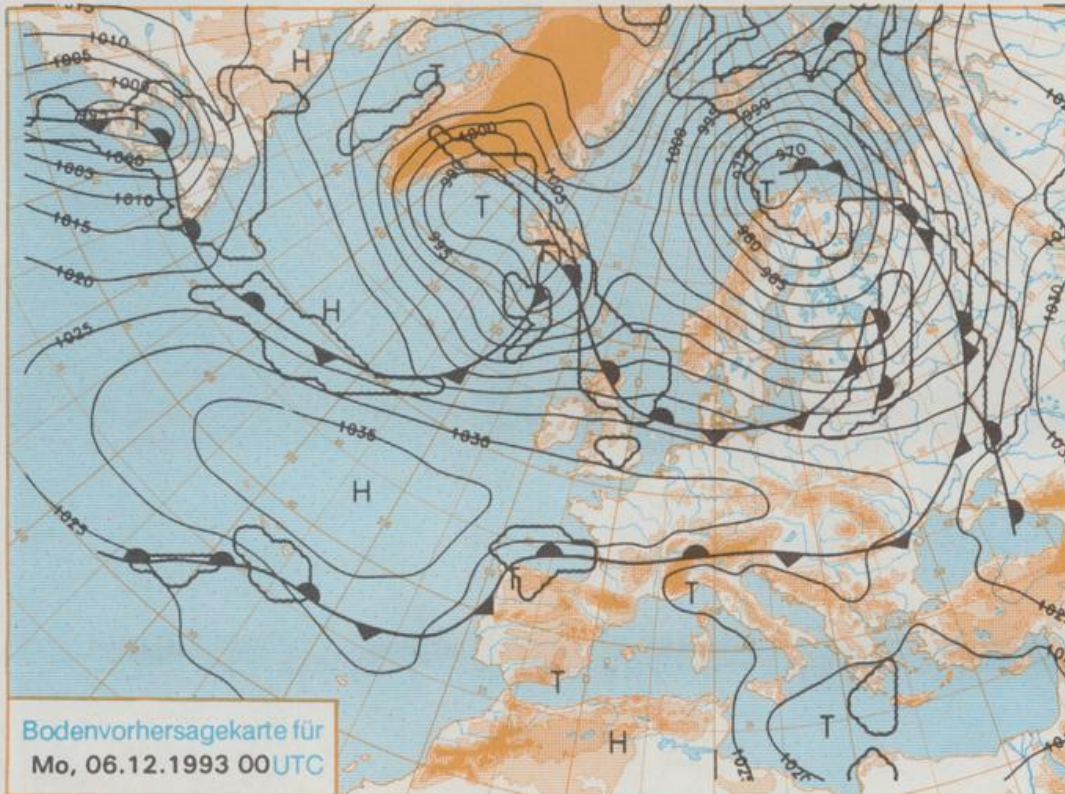


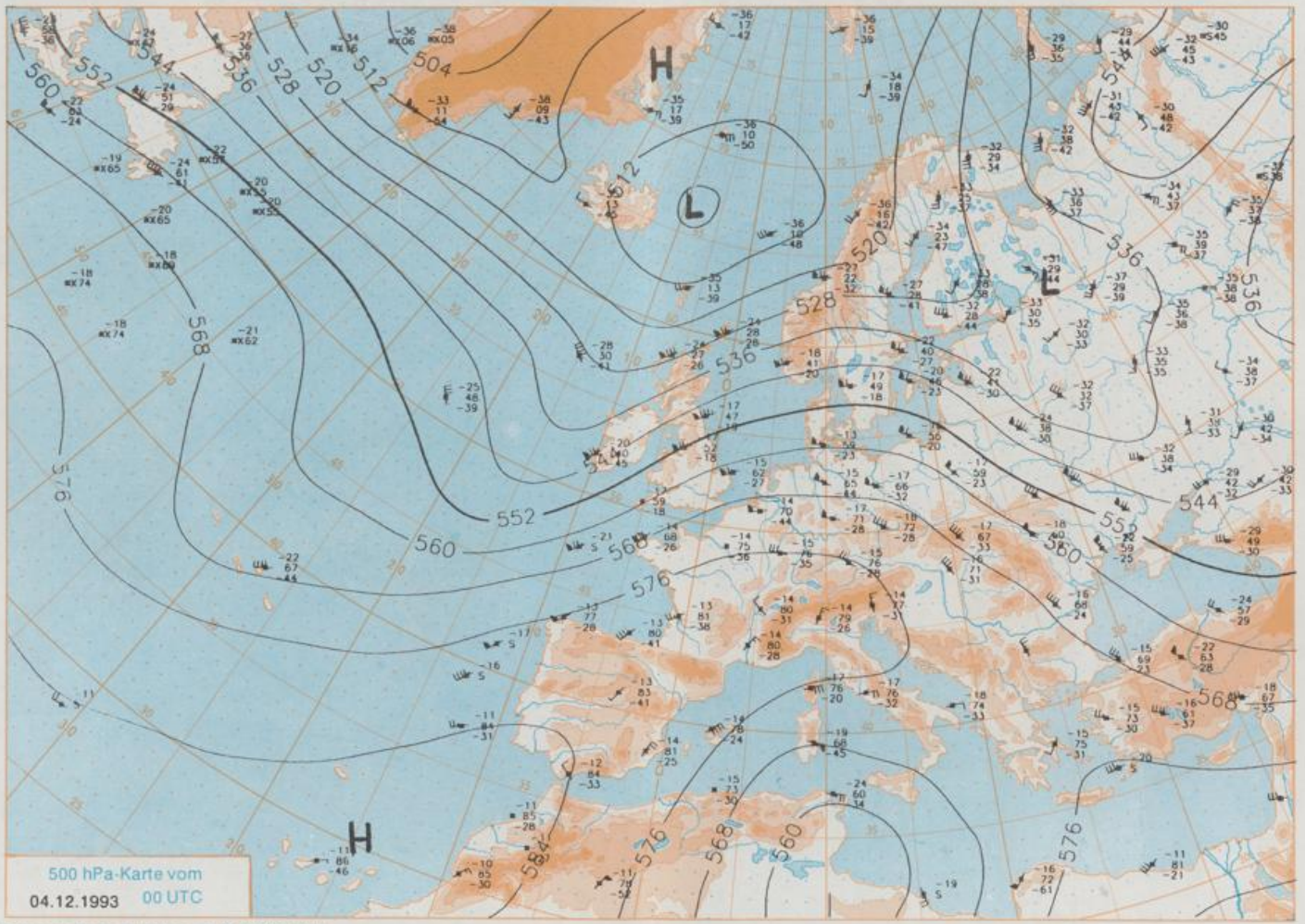
Erscheint täglich  
Nur PostbezugDruck und Verlag: Deutscher Wetterdienst, Zentralamt  
Frankfurter Straße 135, 63087 Offenbach am Main  
Postanschrift: 63004 (Postfach), Telefon: (069) 80 82-2283  
Telex: (069) 4152871, Telefax: (069) 80 82-2484  
Postgirokonto Frankfurt: BLZ 500 100 60, KfNr. 490 31-806Schutzgebühr monatlich DM 21,-  
einschließlich Versandkosten,  
Einzelpreis DM 1,-  
zuzüglich Versandkosten

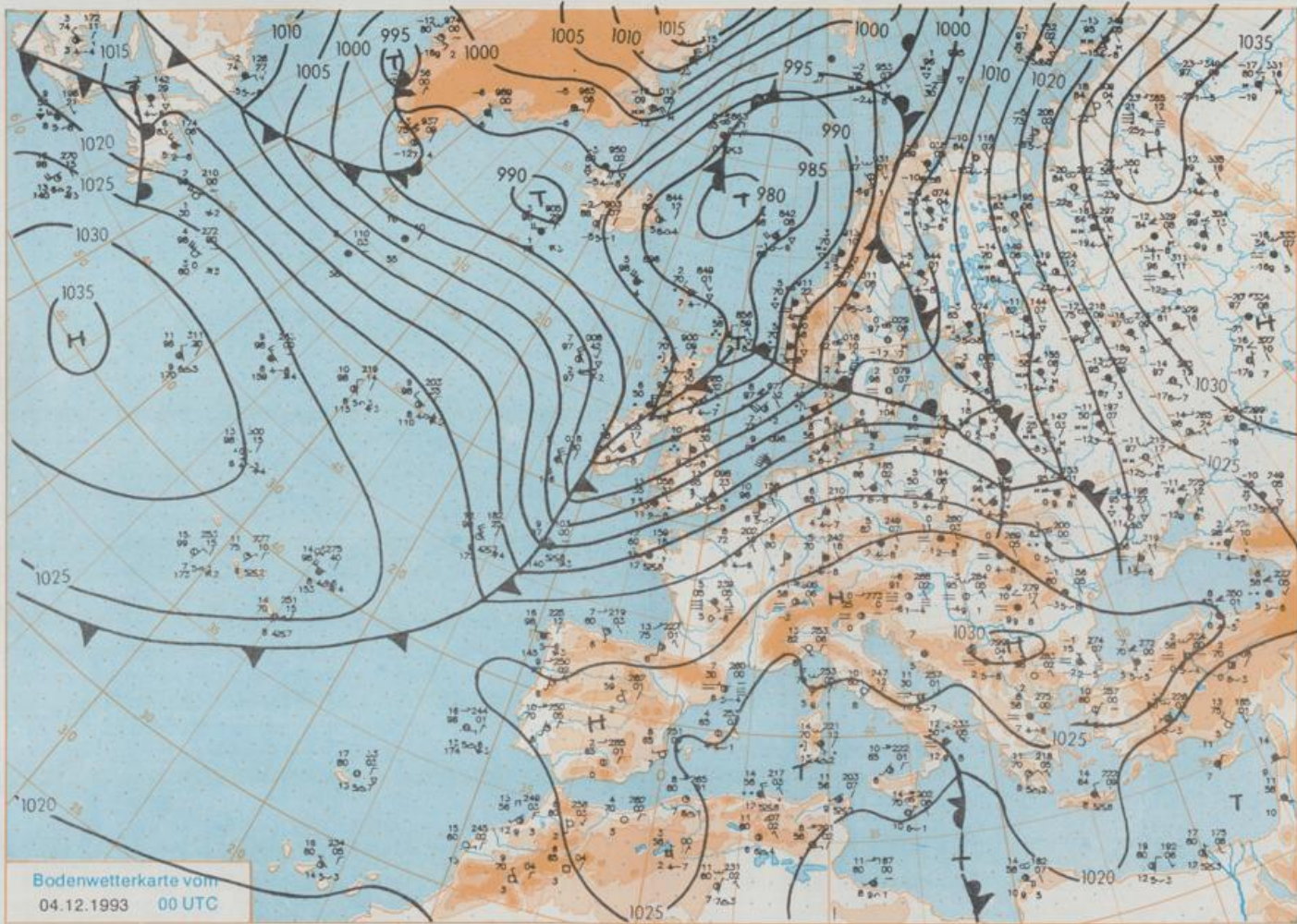
Jahrgang 1993

Samstag, den 04. Dezember

Nummer 338







Stereographische Projektion 1 : 30 000 000 60°N

Wettermeldungen von Samstag, dem 4. Dezember 1993 06 UTC

Station	Bar.-höhe (m)	Luftdr. red.NN (hPa)	Wetter	Wind km/h	Temperaturen (Grad C)					Sonne Vort. Std.	RR 24h mm	Schnee höhe cm	Extremwerte der Lufttemperatur in der Dekade vom 1.12. bis 10.12.					
					Luft 2 m	Tau-punkt	Max Vortag	Mittel Min 2 m	Nacht 5 cm				seit Tmax Datum	Tmin Datum	Tmax Datum	Tmin Datum		
																	2 m	5 cm
Helgoland	8	1006.3	Sprühregen	SSW	55	7.0	6.0	8.5	8.0	6.9	6	0.1	1952	12.0	4.12.1953	-4.4	7.12.1978	
List / Sylt	29	1003.6	Sprühregen	SSW	48	5.9	5.2	7.5	7.0	5.9	5	0.9	1937	11.7	4.12.1953	-7.7	7.12.1980	
Schleswig	46	1007.1	Sprühregen	SSW	30	6.8	5.5	7.9	6.9	6.5	6	2	1947	12.7	4.12.1953	-12.8	1.12.1973	
Kiel	31	1007.8	Sprühregen	SW	22	6.8	4.2	8.2	4.0	6.8	7	3	1940	14.3	4.12.1953	-13.6	8.12.1990	
Arkona	42	1009.8	stark bew.	SW	39	5.5	5.0	6.8	5.9	5.4	5	1	1951	12.1	4.12.1953	-8.7	9.12.1969	
Norderney	16	1006.4	stark bew.	S	35	6.3	5.4	7.1	5.9	5.2	5	0.6	1947	11.4	4.12.1953	-7.3	8.12.1978	
Bremerhaven	11	1009.3	stark bew.	SSW	33	7.1	4.5	8.8	7.3	6.6	6	0.8	1949	12.8	5.12.1979	-11.2	1.12.1973	
Cuxhaven	12	1008.4	Sprühregen	SSW	31	7.5	4.8	8.2	7.8	7.4	6	1	1946	13.5	4.12.1953	-7.4	7.12.1980	
Hamburg/Flugh.	16	1008.8	bedeckt	SW	29	7.8	4.2	9.1	8.6	7.4	6	1.9	1891	15.4	4.12.1953	-17.2	7.12.1980	
Lübeck	15	1010.7	stark bew.	SW	24	7.7	4.4	9.0	8.2	7.5	6	1	1890	15.2	4.12.1953	-13.0	1.12.1985	
Boltenhagen	17	1009.5	bedeckt	SSW	30	7.0	4.5	8.5	8.2	6.8	6	1	1951	13.9	5.12.1979	-11.0	1.12.1985	
Schwerin	67	1010.8	bedeckt	SSW	26	6.6	3.8	8.3	7.8	6.5	6	0.4	1946	14.7	4.12.1953	-11.8	1.12.1985	
Warnemünde	10	1010.3	bedeckt	SSW	21	7.3	4.9	8.8	8.3	7.3	7	0.1	1951	14.4	5.12.1979	-9.3	8.12.1959	
Tetarow	50	1011.6	bedeckt	SSW	28	6.9	4.4	8.6	7.8	6.8	5	0.2	1947	14.1	4.12.1953	-16.2	1.12.1985	
Berth	7	1010.2	bedeckt	SSW	17	6.5	5.8	8.4	7.5	6.5	6	0.0						
Greifswald	6	1011.7	bedeckt	SSW	17	7.0	4.7	8.1	7.5	7.0	6	0.0	1951	14.5	5.12.1961	-13.7	10.12.1969	
Ueckermünde	7	1013.4	stark bew.	SSW	18	7.0	4.8	8.7	7.9	7.0	6	0.0						
Emden	12	1007.8	stark bew.	S	37	6.4	5.2	8.2	6.8	5.5	5	0.8	1947	12.4	5.12.1961	-9.6	1.12.1973	
Bremer/Flugh.	5	1010.8	stark bew.	SSW	30	7.3	5.2	9.4	8.3	6.9	6	0.4	1890	15.4	4.12.1953	-15.4	5.12.1980	
Sothau	78	1012.6	bedeckt	SW	13	6.8	4.0	8.6	7.9	6.7	6	1	1947	15.5	4.12.1953	-17.4	7.12.1980	
Boizenburg	46	1012.3	stark bew.	SW	28	7.3	4.2	8.5	8.1	7.3	7	1						
Lüchow	18	1013.3	bedeckt	SSW	13	6.9	4.3	9.3	8.0	6.6	6	0.1	1954	15.1	5.12.1979	-15.6	7.12.1980	
Seehausen/Altm.	23	1014.1	bedeckt	S	11	7.3	4.0	9.3	8.4	7.2	7	0.0						
Mamitz	87	1012.5	bedeckt	SSW	18	7.0	4.8	8.2	7.5	6.9	6	0.6						
Neuruppin	39	1015.0	stark bew.	SSW	18	6.0	4.0	9.0	7.6	6.0	5	0.0						
Neubrandenburg	80	1013.0	bedeckt	SW	35	6.6	4.2	8.3	7.3	6.6	6	0.0						
Angermünde	55	1014.8	stark bew.	SSW	17	6.9	4.6	8.9	8.0	6.7	5	0.0	1951	14.4	5.12.1979	-14.6	7.12.1980	
Lingen	26	1010.1	stark bew.	S	22	7.6	5.3	9.7	8.9	7.5	7	0.7	1951	16.4	4.12.1953	-12.3	2.12.1973	
Münst.-Osn./Flugh.	52	1013.3	Regen	SSW	18	6.7	3.9	9.4	8.5	6.7	6	0.2						
Osabrück	97	1012.8	stark bew.	SSW	22	6.4	4.2	9.1	8.4	6.4	6	1	1952	15.5	4.12.1953	-13.0	2.12.1973	
Bad Salzuflen	139	1014.3	stark bew.	SW	16	5.9	3.6	8.8	7.9	5.8	5	0.9	1935	16.0	5.12.1985	-14.6	1.12.1973	
Hannover/Flugh.	59	1013.3	bedeckt	SSW	13	6.6	4.2	9.3	8.6	6.6	5	0.2	1936	15.3	5.12.1979	-16.1	1.12.1973	
Braunschweig	88	1014.4	leicht bew.	SW	11	5.4	2.5	9.4	8.0	5.4	3	0.0	1891	16.6	4.12.1953	-18.8	6.12.1902	
Gardelegen	48	1014.4	leicht bew.	S	9	5.4	2.9	9.1	8.2	5.4	5	0.0						
Magdeburg	84	1015.2	leicht bew.	SSE	9	3.1	1.5	9.1	7.2	3.1	2	0.0	1947	16.7	4.12.1953	-12.8	10.12.1969	
Potsdam	99	1015.9	wolkig	S	17	5.2	3.3	8.2	6.6	5.1	3	0.0	1893	15.4	4.12.1953	-16.7	6.12.1902	
Berlin-Temp.	49	1016.1	leicht bew.	SSW	15	6.2	3.6	9.1	7.8	6.2	4	0.0	1876	15.7	5.12.1961	-18.8	9.12.1879	
Lindenberg	112	1016.7	stark bew.	SSW	15	6.3	3.8	9.0	7.0	6.1	5	0.1	1947	15.1	5.12.1961	-13.4	7.12.1980	
Manschnow	16	1015.8	stark bew.	SW	18	6.6	4.0	8.3	7.4	6.5	6	0.0						
Düsseldorf/Flugh.	41	1014.7	wolkig	S	22	6.4	4.3	9.6	8.8	4.8	3	0.0	1969	16.2	5.12.1985	-13.1	2.12.1973	
Bocholt	24	1012.4	bedeckt	SW	19	7.4	4.0	9.4	8.6	7.2	6	0.0	1947	15.6	4.12.1953	-11.5	9.12.1950	
Essen	161	1014.9	stark bew.	SW	16	6.4	3.2	9.0	8.2	5.3	3	0.0	1935	16.7	4.12.1953	-11.1	2.12.1973	
Kahler Asten	859	-	leicht bew.	SW	34	0.9	0.4	3.5	2.6	0.8	-1	0.9	1955	11.0	3.12.1989	-14.0	1.12.1973	
Bad Lippspringe	158	1015.3	leicht bew.	S	5	2.9	1.7	9.2	7.8	2.8	0	0.1	1951	16.0	4.12.1953	-18.7	1.12.1973	
Kassel	233	1016.0	stark bew.	SSW	37	5.2	2.8	7.2	6.0	5.2	4	0.1	1951	15.2	4.12.1953	-13.8	1.12.1973	
Göttingen	173	1015.9	leicht bew.	S	17	4.6	1.8	8.6	7.4	4.6	2	0.0	1947	16.0	4.12.1953	-18.2	10.12.1967	
Lainfelde	356	1015.7	leicht bew.	SW	17	4.3	2.3	7.6	6.0	4.3	3	0.0	1957	13.3	5.12.1961	-19.7	1.12.1973	
Braunlage	610	1015.6	wolkig	WSW	21	2.5	1.9	4.5	4.0	2.5	2	3	0.0	1936	14.1	3.12.1989	-13.6	5.12.1943
Brocken	1153	-	in Wolken	SW	78	0.3	-0.8	1.7	1.0	-0.6	-1	5	35	1951	11.1	6.12.1962	-14.3	1.12.1973
Artern	166	1016.4	wolkig	SW	11	3.6	2.0	8.5	7.0	3.6	2	0.0	1954	15.2	5.12.1961	-14.2	1.12.1973	
Leipzig/Flugh.	141	1016.1	leicht bew.	S	21	5.0	2.7	8.3	6.8	4.3	3	0.0	1951	16.6	4.12.1953	-12.0	5.12.1980	
Wittenberg	106	1016.1	wolkig	S	11	5.1	3.2	7.9	6.8	5.1	3	0.0	1951	15.7	5.12.1961	-13.0	7.12.1980	
Oschatz	152	1017.2	wolkig	SSW	13	5.1	2.9	7.8	6.5	5.1	4	0.0						
Dresden/Flugh.	230	1017.9	leicht bew.	SSE	13	6.1	2.0	8.4	7.6	6.1	5	0.0	1917	16.4	3.12.1985	-15.8	4.12.1933	
Doberlug-Kir.	99	1017.2	wolkig	SSW	13	6.4	3.7	8.6	6.8	6.3	5	0.0						
Cottbus	69	1017.5	stark bew.	SSW	9	6.8	3.3	8.2	7.0	6.6	6	0.0	1951	16.5	5.12.1961	-15.1	7.12.1980	
Görlitz	238	1018.9	bedeckt	S	22	4.8	2.6	5.6	5.0	4.7	1	0.5	Re	1951	15.3	5.12.1961	-14.2	2.12.1980
Aachen	205	1014.6	bedeckt	SSW	18	6.4	3.9	8.9	8.1	5.2	2	0.0	1891	17.6	4.12.1953	-12.9	6.12.1902	
Nürnberg	629	1016.4	bedeckt	SSW	37	2.0	1.8	5.5	4.4	2.0	2	0.2	1947	12.6	4.12.1953	-13.5	3.12.1973	
Köln-Bonn/Flugh.	99	1015.6	leicht bew.	ESE	8	4.9	2.2	9.9	8.8	3.3	-1	0.0	1957	16.7	5.12.1985	-18.0	2.12.1973	
Bendorf	132	1017.3	wolkig	SSE	11	5.6	3.4	8.9	7.9	5.6	4	0.0	1951	17.2	4.12.1953	-10.6	2.12.1973	
Bad Marienberg	555	1017.0	leicht bew.	SSW	22	1.7	1.2	5.3	4.4	1.6	1	0.1	1962	10.8	3.12.1989	-12.8	3.12.1973	
Gießen	195	1018.3	leicht bew.	SSE	9	4.0	2.9	9.0	7.5	4.0	1	0.0	1939	15.2	4.12.1953	-14.2	2.12.1973	
Bad Hersfeld	225	1017.5	stark bew.	SSW	13	5.4	3.2	8.0	6.6	5.4	2	0.2	1949	16.7	4.12.1953	-16.4	1.12.1973	
Wasserkuppe	925	-	in Wolken	S	22	0.8	0.8	2.5	1.8	0.8	1	0.2	7	1936	12.8	4.12.1953	-13.6	1.12.1973
Meiningen	453	1018.9	bedeckt	S	24	3.7	2.8	6.0	4.8	3.5	2	0.1						
Schmücke	942	-	in Wolken	SW	31	0.6	0.6	2.1	1.4	0.6	0	1	22					
Erfurt/Flugh.	323	1016.1	leicht bew.	SW	5	3.4	1.2	7.6	6.0	3.3	2	0.0	1967	15.2	5.12.1985	-16.1	1.12.1973	
Neuhaus a.R.	850	-	in Wolken	SW	24	1.2	0.9	2.8	2.0	1.2	1	0.9	19					
Gera-Leumnitz	312	1017.0																