

Wetterkarte

ISSN 0936-5818

D 7311 A

Amtsblatt des Deutschen Wetterdienstes

Erscheint täglich
Nur Postbezug

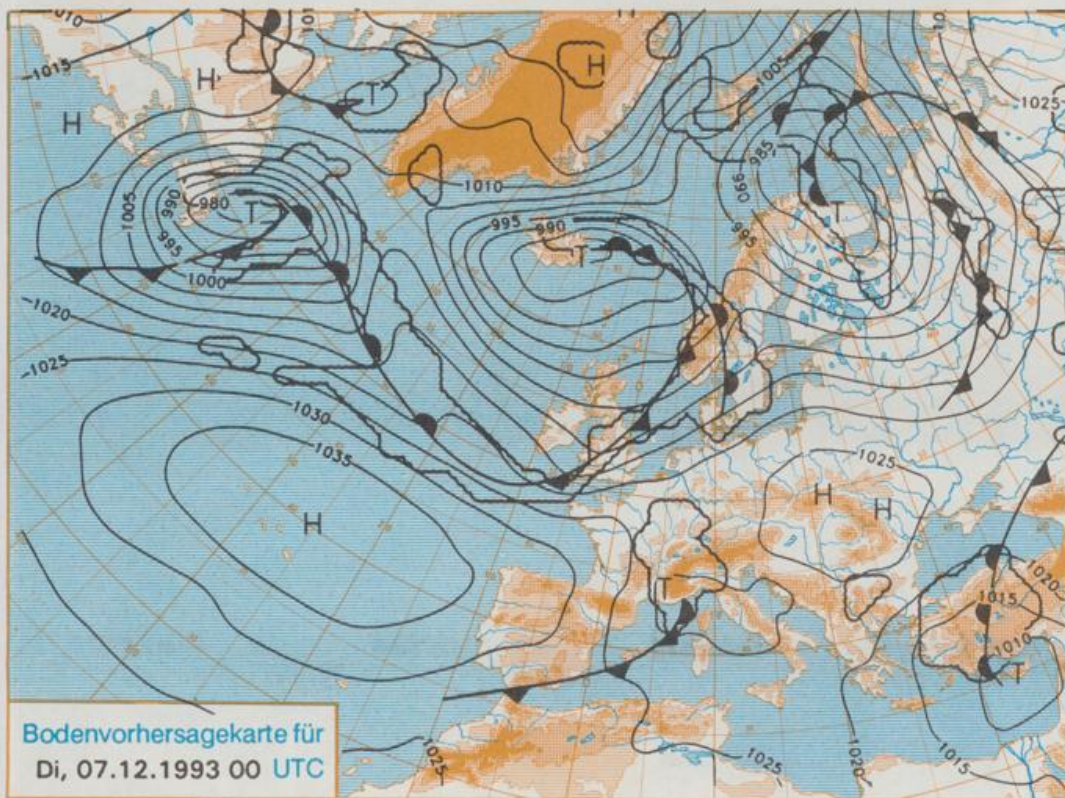
Druck und Verlag: Deutscher Wetterdienst, Zentralamt
Frankfurter Straße 135, 63087 Offenbach am Main
Postanschrift: 63004 (Postfach), Telefon: (069) 80 62-2283
Telefax: (069) 4152871, Telefax: (069) 80 62-2484
Postgironkonto Frankfurt: BLZ 500 100 60, KtNr. 490 31-606

Schutzgebühr monatlich DM 21,-
einschließlich Versandkosten,
Einzelpreis DM 1,-
zuzüglich Versandkosten

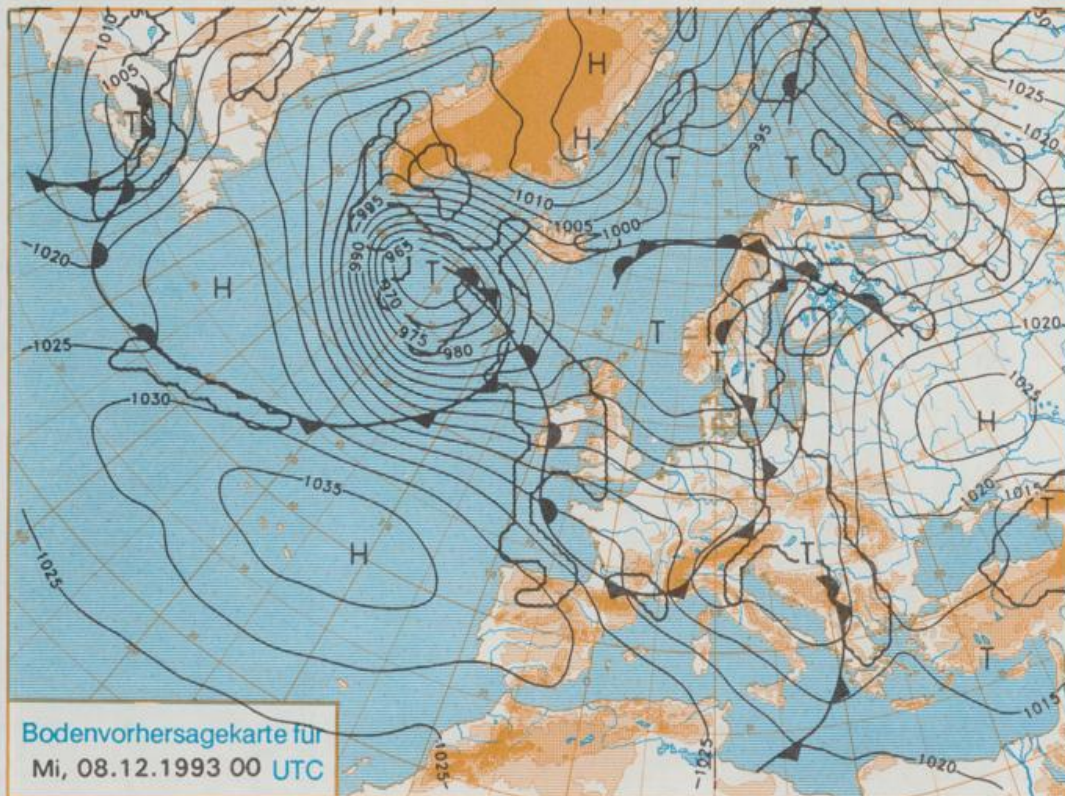
Jahrgang 1993

Sonntag, den 05. Dezember

Nummer 339



Stereographische Projektion 1 : 60 000 000 60°N



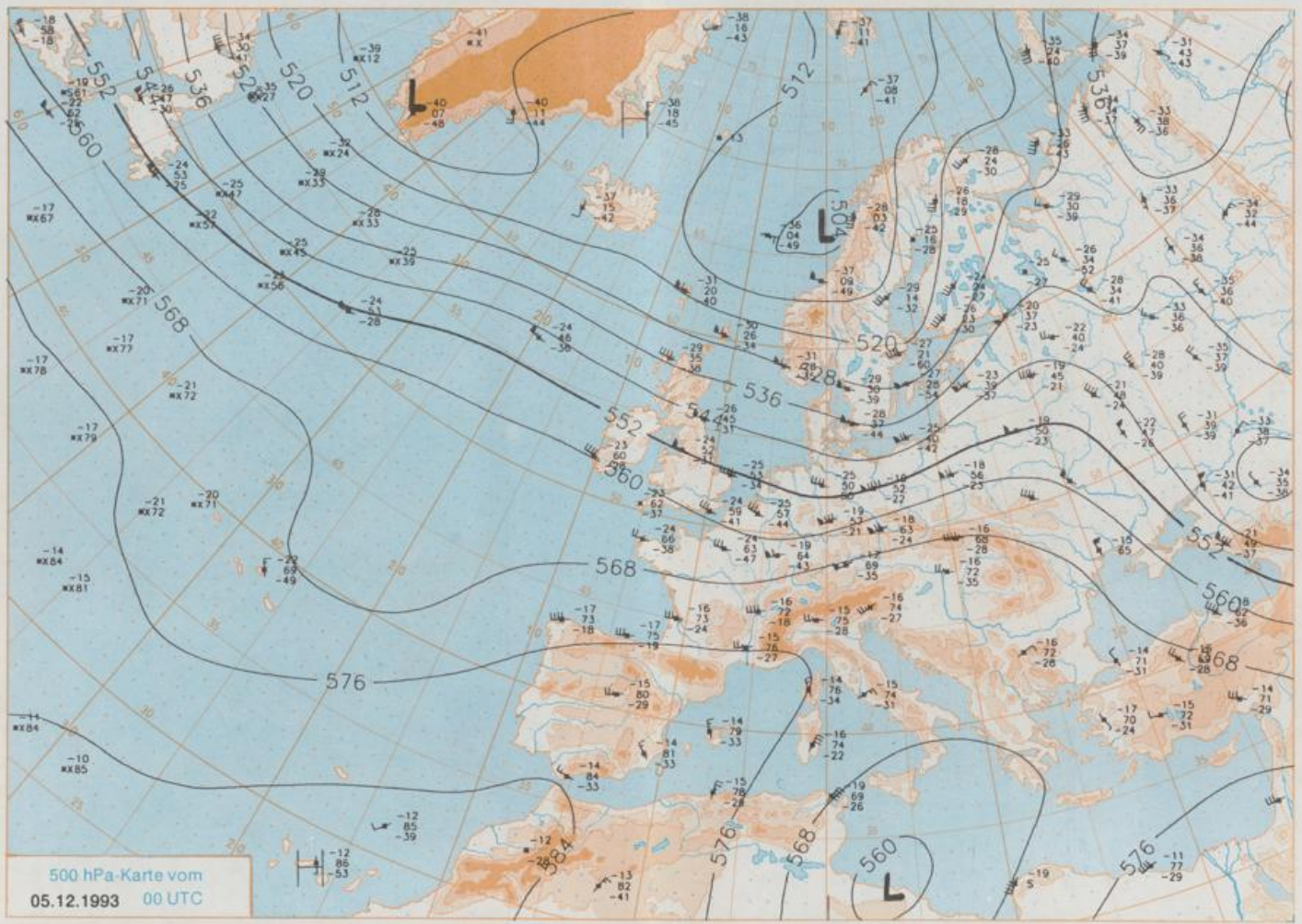
Deutschland-Vorhersage für Dienstag, 07.12.1993

Die am Sonntag 00 UTC vor Portugal analysierte Welle zieht zum Mittelmeer und beeinflusst Dienstag früh den Süden Deutschlands. In den anderen Gebieten bestimmt anfangs noch die hinter der am Sonntag durchgezogenen Kaltfront herangeführte Meeresluft das Wetter. Im Tagesverlauf greift von Westen die Kaltfront des am Sonntag 00 UTC südlich Grönlands gelegenen Tiefs auf Deutschland über und hat den Vorhersagebereich bereits Mittwoch 00 UTC ostwärts verlassen. Gleichzeitig verschärft sich der zugehörige Trog über Mitteleuropa, welches er im Laufe der Nacht überqueren wird.

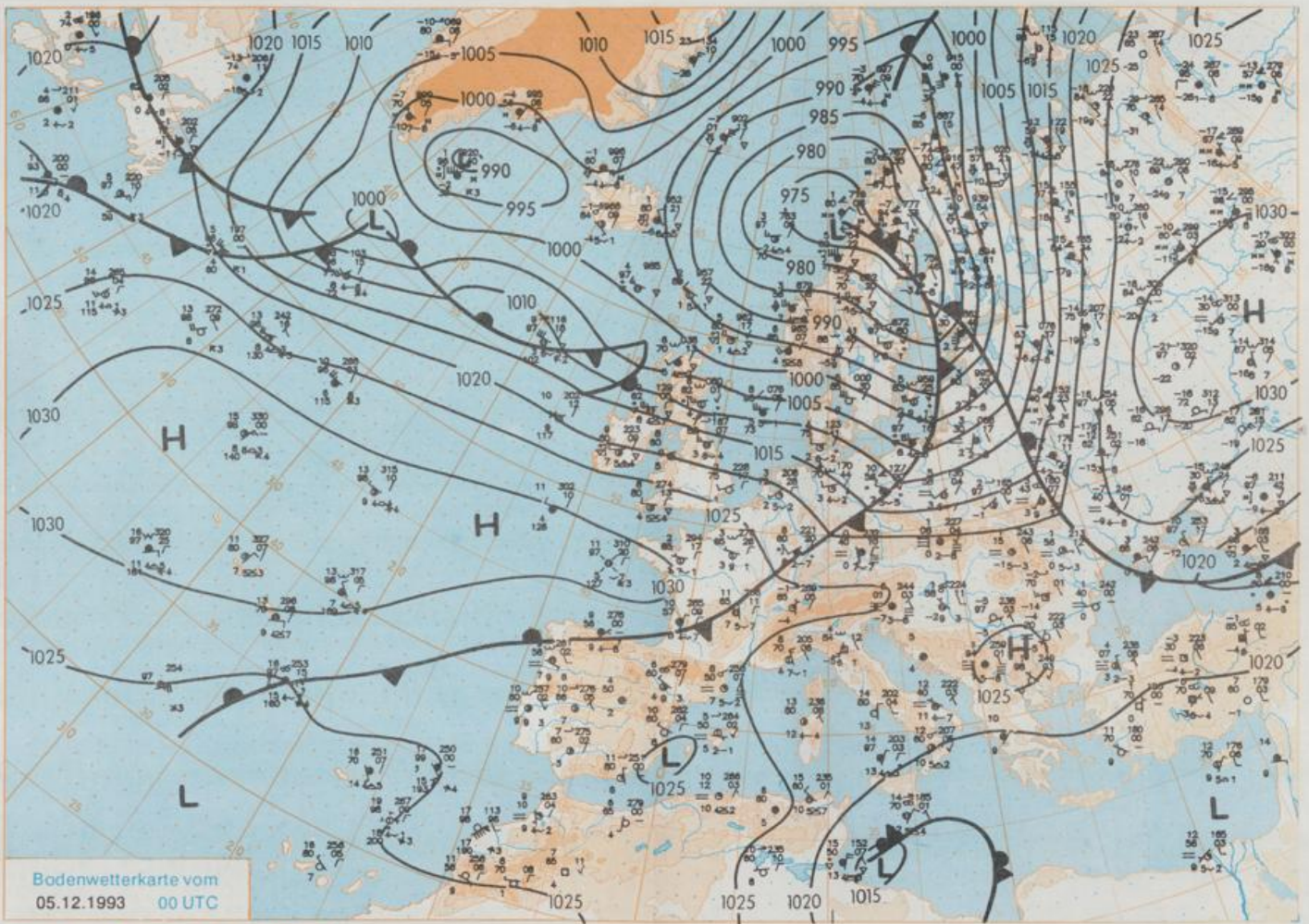
Im Süden anfangs meist bedeckt und teils gefrierender Sprühregen. Sonst anfangs teils stark, teils aufgelockert bewölkt und trocken. Im Laufe des Vormittags von Westen aufkommender Regen, ab Nachmittag vor allem nach Osten hin schauerartig verstärkt und im Bergland in Schnee übergehend. Tiefstwerte minus 2 bis plus 3 Grad C, Höchsttemperaturen um 4 Grad C. Im Tagesverlauf zunehmender und auf westliche Richtungen drehender Wind.

Weitere Aussichten für Mittwoch, 08.12.1993

Nach kurzem Zwischenhocheinfluß von Westen aufkommende Niederschläge, die auch im Bergland wieder in Regen übergehen. Wieder milder.



Stereographische Projektion 1 : 30 000 000 60°N



Wettermeldungen von Sonntag, dem 5. Dezember 1993 06 UTC

Station	Bar.-höhe (m)	Luftdr. red. NN (hPa)	Wetter	Wind km/h	Temperaturen (Grad C)					Sonne Vort. Std.	RR 24h mm	Schnee höhe cm	Extremwerte der Lufttemperatur in der Dekade vom 1.12. bis 10.12.					
					Luft 2 m	Tau-punkt	Max Vortag	Mittel 2 m	Min 5 cm				Nach 2 m	seit Tmax Datum	Tmin Datum	Datum	Datum	
																		2 m
Helgoland	8	1016,0	leicht bew.	WSW 48	7,2	5,4	8,9	7,9	7,1	6	3		1952	12,0	4.12.1953	-4,4	7.12.1978	
List / Sylt	29	1013,0	stark bew.	WSW 33	8,5	4,2	7,8	6,2	5,2	3	1		1937	11,7	4.12.1953	-7,7	7.12.1980	
Schleswig	48	1015,3	stark bew.	WSW 22	4,6	4,2	8,4	5,7	3,7	3	5		1947	12,7	4.12.1953	-12,8	1.12.1973	
Kiel	31	1015,7	wolig	WSW 22	4,8	2,8	9,2	4,4	3,9	3	3		1940	14,3	4.12.1953	-13,6	8.12.1980	
Arkona	42	1013,5	wolkenlos	WSW 54	3,7	3,0	6,8	6,6	3,6	3	0,4		1951	12,1	4.12.1953	-8,7	9.12.1969	
Norderney	16	1017,8	wolig	WSW 28	4,1	3,4	8,2	5,8	3,9	3	2		1947	11,4	4.12.1953	-7,3	8.12.1978	
Bremerhaven	11	1018,7	leicht bew.	SW 28	3,4	2,3	9,0	6,4	3,0	2	1		1949	12,8	5.12.1979	-11,2	1.12.1973	
Cuxhaven	12	1017,5	leicht bew.	WSW 30	3,8	2,4	9,0	6,6	3,7	2	2		1946	13,5	4.12.1953	-7,4	7.12.1980	
Hamburg/Flugh.	16	1018,5	leicht bew.	WSW 18	3,1	1,6	9,3	7,1	2,9	1	1		1891	15,4	4.12.1953	-17,2	7.12.1980	
Lübeck	15	1017,7	leicht bew.	WSW 17	3,3	1,9	9,1	6,8	3,2	1	2		1890	15,2	4.12.1953	-13,0	1.12.1985	
Boltenhagen	17	1015,9	wolkenlos	WSW 37	3,8	2,0	8,7	6,7	3,8	3	2		1951	13,9	5.12.1979	-11,0	1.12.1985	
Schwerin	67	1017,2	wolkenlos	SW 26	2,8	1,3	8,2	6,9	2,8	2	1		1946	14,7	4.12.1953	-11,8	1.12.1985	
Warnemünde	10	1016,0	wolkenlos	SW 22	4,1	2,3	8,6	6,6	4,1	3	0,6		1951	14,4	5.12.1979	-9,3	8.12.1959	
Teterow	50	1016,5	leicht bew.	WSW 28	3,9	2,2	8,2	7,7	3,8	2	2		1947	14,1	4.12.1953	-16,2	1.12.1985	
Barth	7	1015,2	wolkenlos	WSW 18	4,5	3,3	8,1	7,7	4,4	3	1							
Greifswald	6	1015,8	wolkenlos	WSW 21	3,7	2,2	8,0	7,8	3,6	2	0,1		1951	14,5	5.12.1961	-13,7	10.12.1969	
Ueckermünde	7	1017,0	wolkenlos	WSW 22	3,6	2,3	8,5	8,1	3,6	2	0,1							
Emden	12	1018,8	leicht bew.	SW 11	3,1	2,7	9,3	6,0	2,3	1	2		1947	12,4	5.12.1961	-9,6	1.12.1973	
Bremen/Flugh.	5	1020,1	wolig	WSW 17	2,6	2,1	9,8	6,8	2,5	1	2		1890	15,4	4.12.1953	-15,4	5.12.1980	
Soltau	78	1020,0	leicht bew.	WSW 17	2,3	1,8	8,9	6,8	2,2	1	2		1947	15,5	4.12.1953	-17,4	7.12.1980	
Boizenburg	46	1019,3	leicht bew.	WSW 18	2,9	2,1	9,2	7,0	2,8	2	2							
Lüchow	18	1019,7	leicht bew.	SW 17	2,7	2,2	8,4	7,9	2,1	0	0,8		1954	15,1	5.12.1979	-15,6	7.12.1980	
Seehausen/Altm.	23	1020,1	wolkenlos	WSW 21	3,2	2,2	9,1	8,4	3,2	2	0,5							
Marnitz	87	1018,2	leicht bew.	SW 18	2,5	1,9	8,1	7,6	2,5	1	X							
Neuruppin	39	1019,7	wolkenlos	WSW 11	2,8	2,1	8,3	7,4	2,8	1	1,1	0,1						
Neubrandenburg	80	1017,5	leicht bew.	WSW 31	2,9	1,9	7,4	7,6	2,9	2	2							
Angermünde	55	1018,4	leicht bew.	WSW 21	4,6	3,3	7,9	8,0	4,3	2	1,5	0,0	1951	14,4	5.12.1979	-14,6	7.12.1980	
Lingen	26	1020,8	wolkenlos	SW 11	2,9	2,7	9,8	6,9	2,8	1	3		1951	16,4	4.12.1953	-12,3	2.12.1973	
Münst.-Osn./Flugh.	52	1022,4	leicht bew.	SW 13	2,9	2,2	10,0	6,8	2,9	-0	2							
Osnabrück	97	1022,2	stark bew.	WSW 15	3,5	3,1	9,6	6,8	3,1	2	3		1952	15,5	4.12.1953	-13,0	2.12.1973	
Bad Salzuflen	139	1022,8	leicht bew.	SSW 8	2,4	1,9	9,5	6,8	2,3	0	3		1935	16,0	5.12.1985	-14,6	1.12.1973	
Hannover/Flugh.	59	1021,2	leicht bew.	SW 15	3,4	2,9	10,0	7,4	3,4	0	0,1	1	1936	15,3	5.12.1979	-16,1	1.12.1973	
Braunschweig	88	1021,5	wolkenlos	WSW 13	3,6	2,2	7,7	7,2	3,6	2	0,4	2	1891	16,6	4.12.1953	-18,8	6.12.1902	
Gardelegen	46	1020,9	wolkenlos	SW 11	2,3	1,4	9,4	7,7	2,3	1	0,7	0,0						
Magdeburg	84	1021,7	wolkenlos	W 13	3,5	1,6	7,7	6,8	3,5	2	1,1	0,1	1947	16,7	4.12.1953	-12,8	10.12.1969	
Potsdam	99	1020,7	wolkenlos	WSW 21	3,3	2,1	7,6	7,2	3,2	1	1,8	0,0	1893	15,4	4.12.1953	-16,7	6.12.1902	
Berlin-Temp.	49	1020,0	leicht bew.	W 18	4,5	2,7	8,0	7,8	4,5	3	1,4	0,0	1876	15,7	5.12.1961	-18,8	9.12.1879	
Lindenberg	112	1020,5	stark bew.	W 22	5,1	3,1	8,7	7,7	5,1	5	2,2	0,0	1947	15,1	5.12.1961	-13,4	7.12.1980	
Manschnow	16	1019,3	wolig	W 22	5,4	3,0	8,5	7,6	4,5	3	2,1							
Düsseldorf/Flugh.	41	1025,0	wolkenlos	SW 13	0,7	0,7	10,9	8,0	-0,2	-3	2		1969	16,2	5.12.1985	-13,1	2.12.1973	
Bocholt	24	1023,2	leicht bew.	WSW 11	2,4	2,2	10,1	6,9	2,2	1	2		1947	15,6	4.12.1953	-11,5	9.12.1950	
Essen	161	1024,8	stark bew.	WSW 18	2,6	2,1	10,0	7,0	2,6	1	5		1935	16,7	4.12.1953	-11,1	2.12.1973	
Kahler Asten	859	-	in Wolken	W 26	-0,5	-0,5	4,2	3,4	-0,5	-1	6	Re	1955	11,0	3.12.1989	-14,0	1.12.1973	
Bad Lippspringe	158	1023,7	leicht bew.	SW 5	2,6	2,5	9,9	6,0	2,5	1	3		1951	16,0	4.12.1953	-18,7	1.12.1973	
Kassel	233	1023,9	stark bew.	SSW 4	3,2	1,3	6,6	6,6	3,2	-1	2		1951	15,2	4.12.1953	-13,8	1.12.1973	
Göttingen	173	1023,7	wolig	SW 9	3,3	1,3	7,9	7,0	2,9	0	1,2	0,3	1947	16,0	4.12.1953	-16,2	10.12.1967	
Leinefelde	358	1023,3	stark bew.	W 11	3,2	2,1	6,1	6,2	3,2	2	0,8	2	1957	13,3	5.12.1961	-19,7	1.12.1973	
Braunlage	610	1022,4	wolig	WSW 11	1,1	-0,3	4,6	4,1	1,1	0	0,1	5	Re	1936	14,1	3.12.1989	-13,6	5.12.1943
Brocken	1153	-	in Wolken	W 52	-2,5	-2,6	1,9	1,0	-2,7	-2	0,8	8	31	1951	11,1	6.12.1962	-14,3	1.12.1973
Arten	166	1023,3	wolig	WSW 11	5,0	2,2	8,5	6,9	4,7	4	3,3	0,0	1954	15,2	5.12.1961	-14,2	1.12.1973	
Leipzig/Flugh.	141	1022,6	leicht bew.	W 13	3,4	2,2	8,9	7,3	3,4	2	3,3	0,5	1951	16,6	4.12.1953	-12,0	5.12.1980	
Wittenberg	106	1021,7	leicht bew.	SW 11	3,9	2,7	7,8	7,2	3,9	3	2,2	0,4	1951	15,7	5.12.1961	-13,0	7.12.1980	
Oschatz	152	1022,6	leicht bew.	W 13	3,1	2,0	9,6	8,1	3,1	2	4,0	0,0						
Dresden/Flugh.	230	1022,3	leicht bew.	W 13	4,1	2,6	10,8	8,5	4,0	2	4,2	0,0	1917	16,4	3.12.1985	-15,8	4.12.1933	
Doblerug-Kr.	99	1021,8	wolkenlos	W 21	4,0	2,6	9,8	8,1	4,0	3	3,6	0,0						
Cottbus	69	1021,2	leicht bew.	W 13	4,5	2,3	11,0	9,1	4,5	3	3,5	0,0	1951	16,5	5.12.1961	-15,1	7.12.1980	
Görlitz	238	1021,8	leicht bew.	WNW 15	4,6	1,9	7,0	6,2	4,6	3	5,5	0,6	Re	1951	15,3	5.12.1961	-14,2	2.12.1980
Aachen	205	1025,7	leicht bew.	SW 13	3,6	2,9	10,4	7,4	3,5	1	0,3	3	1891	17,6	4.12.1953	-12,9	6.12.1902	
Nürnberg	629	1026,9	leicht bew.	W 21	0,3	-0,2	6,3	5,0	0,1	-1	4		1947	12,6	4.12.1953	-13,5	3.12.1973	
Köln-Bonn/Flugh.	99	1025,5	stark bew.	SSW 5	2,1	1,3	10,5	7,0	1,6	-2	0,2	4	1957	16,7	5.12.1985	-18,0	2.12.1973	
Bendorf	132	1026,5	wolig	W 4	2,5	2,3	9,8	8,2	2,3	0	0,9		1951	17,2	4.12.1953	-10,6	2.12.1973	
Bad Marienberg	555	1025,8	stark bew.	W 8	1,4	1,2	6,1	4,6	1,3	1	2		1962	10,8	3.12.1989	-12,8	3.12.1973	
Gießen	195	1025,5	leicht bew.	S 8	2,2	1,3	8,8	7,3	2,2	-2	0,2		1939	15,2	4.12.1953	-14,2	2.12.1973	
Bad Hersfeld	225	1025,3	leicht bew.	W 4	1,4	0,9	7,2	7,5	1,4	-1	1		1949	16,7	4.12.1953	-16,4	1.12.1973	
Wasserkuppe	925	-	in Wolken	WNW 17	-0,1	-0,1	3,4	2,6	-0,1	-0	1,5	3	5	1936	12,8	4.12.1953	-13,6	1.12.1973
Meiningen	453	1024,9	leicht bew.	WNW 4	2,4	1,1	5,1	4,7	1,8	0	1							
Schmücke	942	-	bedeckt	W 8	0,5	0,5	2,0	1,7	-0,5	-1	3	16						
Erfurt/Flugh.	323	1023,6	leicht bew.	WSW 8	2,6	1,6	7,6	6,3	2,6	1	1,9	0,8	1967	15,2	5.12.1985	-16,1	1.12.1973	
Neuhaus a.R.	850	-	stark bew.	NW 9	-0,1	-0,4	2,3	2,4	-0,2									