

# Wetterkarte

ISSN 0936-5818

D 7311 A

Amtsblatt des Deutschen Wetterdienstes

Erscheint täglich  
Nur Postbezug

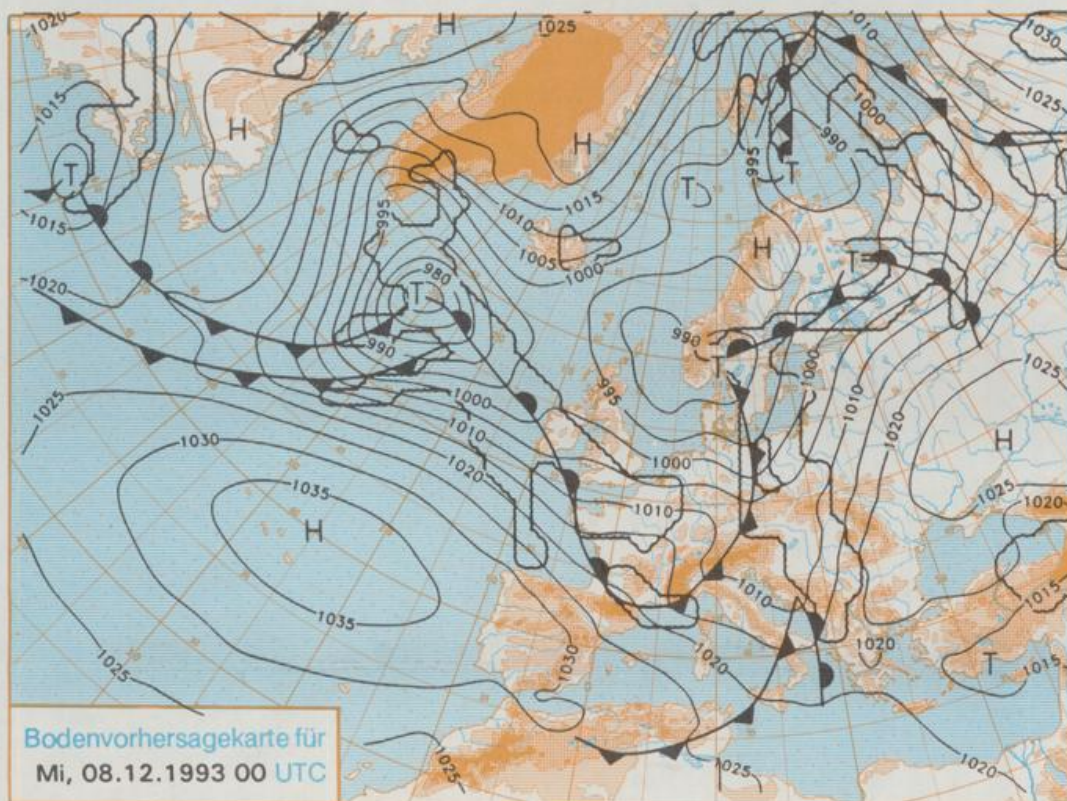
Druck und Verlag: Deutscher Wetterdienst, Zentralamt  
Frankfurter Straße 135, 63067 Offenbach am Main  
Postanschrift: 63004 (Postfach), Telefon: (069) 80 62-2283  
Telex: (069) 4152871, Telefax: (069) 80 62-2484  
Postgirokonto Frankfurt: BLZ 500 100 80, KINr. 490 31-606

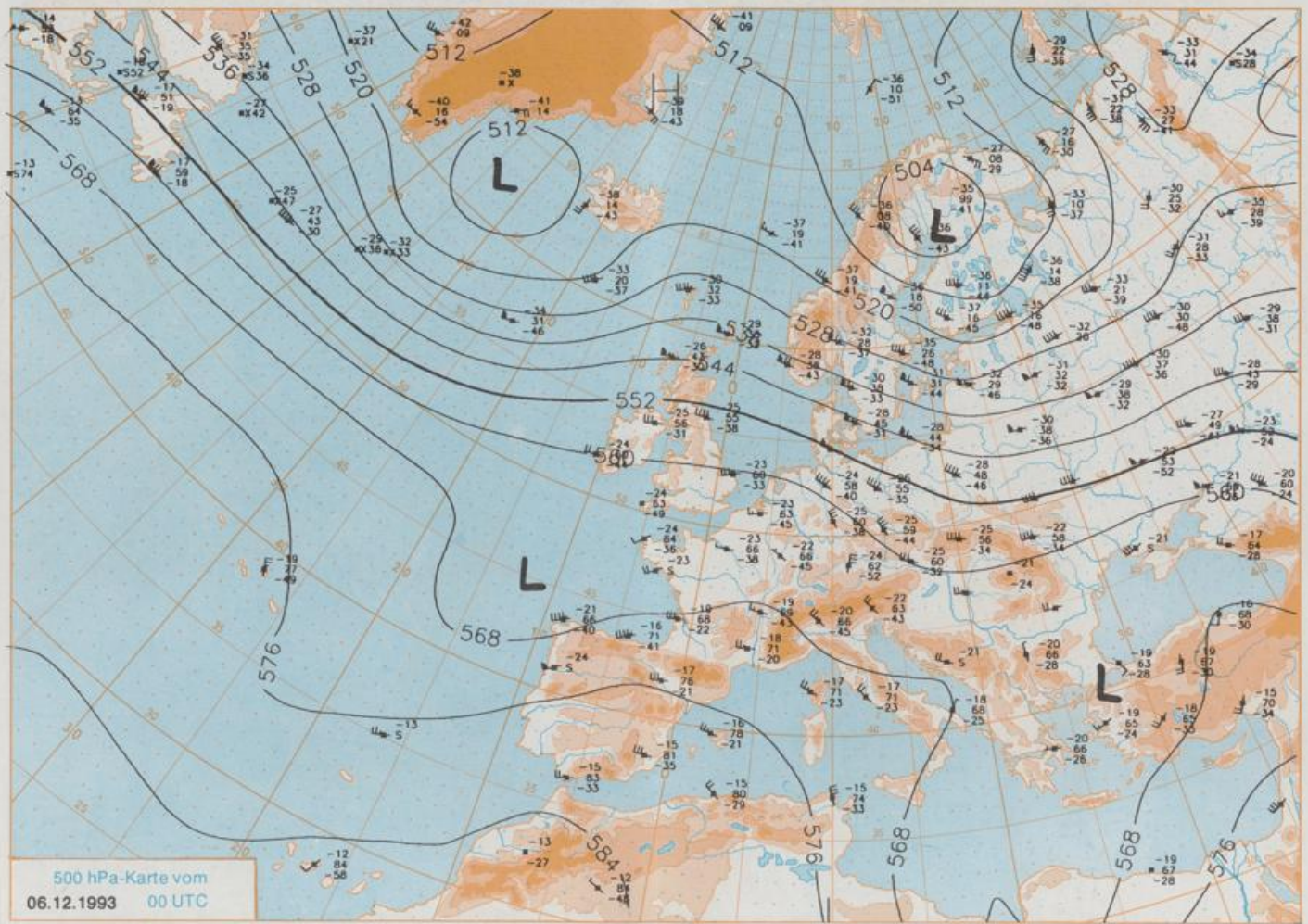
Schutzgebühr monatlich DM 21,-  
einschließlich Versandkosten,  
Einzelpreis DM 1,-  
zuzüglich Versandkosten

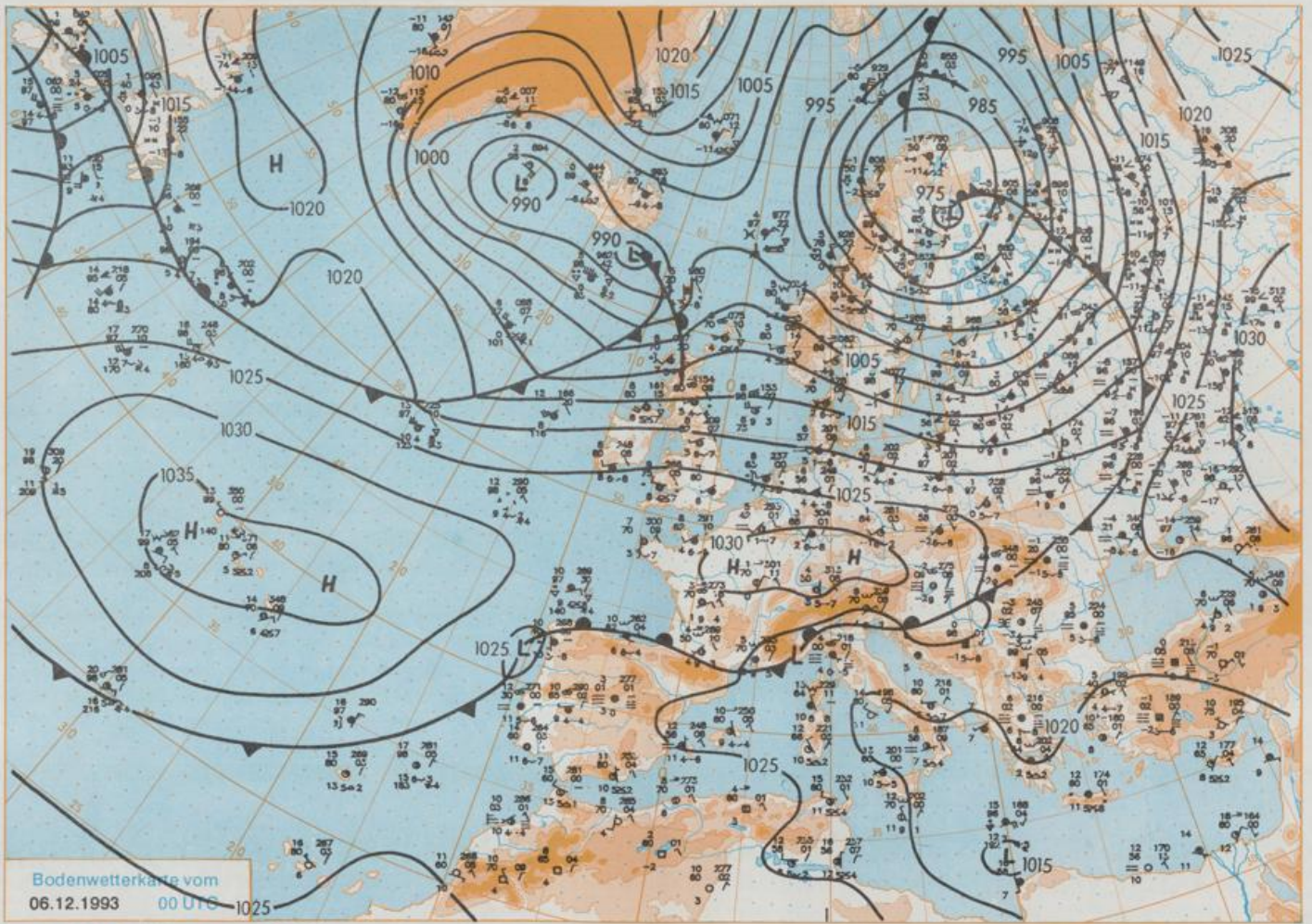
Jahrgang 1993

Montag, den 06. Dezember

Nummer 340







Stereographische Projektion 1 : 30 000 000 60°N

Wettermeldungen von Montag, dem 6. Dezember 1993 06 UTC

Station	Bar.-höhe (m)	Luftdr. red. NN (hPa)	Wetter	Wind km/h	Temperaturen (Grad C)					Sonne Vort. Std.	RR 24h mm	Schnee höhe cm	Extremwerte der Lufttemperatur in der Dekade vom 1.12. bis 10.12.				
					Luft 2 m	Taufpunkt	Max Vortag	Mittel Min 2 m	Nacht 5 cm				seit	Tmax Datum	Tmin Datum		
																2 m	2 m
Helgoland	8	1020.0	stark bew.	WSW 33	7.3	6.3	7.9	7.2	7.3	6	0.1	1952	12.0	4.12.1953	-4.4	7.12.1978	
Liat / Sylt	29	1018.0	leicht bew.	WSW 26	6.2	5.8	7.2	6.4	4.9	3	0.0	1937	11.7	4.12.1953	-7.7	7.12.1980	
Schleswig	48	1019.3	stark bew.	WSW 18	6.7	6.6	6.9	5.9	6.2	6	0.2	1947	12.7	4.12.1953	-12.8	1.12.1973	
Kiel	31	1019.5	stark bew.	WSW 18	6.3	4.9	6.7	6.4	6.1	6	0.4	1940	14.3	4.12.1953	-13.6	8.12.1980	
Arkona	42	1018.2	stark bew.	W 48	4.9	4.6	5.2	4.8	4.7	4	0.6	0.2	1951	12.1	4.12.1953	-8.7	9.12.1969
Norderney	16	1021.2	stark bew.	SW 17	5.0	4.8	7.4	5.1	4.4	4	0.0	1947	11.4	4.12.1953	-7.3	8.12.1978	
Bremerhaven	11	1021.6	stark bew.	SW 22	5.9	4.9	6.6	5.5	5.8	6	0.0	1949	12.8	5.12.1979	-11.2	1.12.1973	
Cuxhaven	12	1021.0	stark bew.	WSW 26	6.8	5.8	6.7	5.8	5.9	5	0.3	1946	13.5	4.12.1953	-7.4	7.12.1980	
Hamburg/Flugh.	16	1021.2	bedeckt	WSW 17	7.1	5.8	6.7	6.0	6.7	5	0.3	1891	15.4	4.12.1953	-17.2	7.12.1980	
Lübeck	15	1020.7	stark bew.	WSW 15	6.8	6.0	6.9	4.0	6.7	6	0.0	1890	15.2	4.12.1953	-13.0	1.12.1985	
Boltenhagen	17	1019.7	stark bew.	WSW 28	6.7	5.8	6.7	5.8	6.5	6	0.1	0.6	1951	13.9	5.12.1979	-11.0	1.12.1985
Schwerin	67	1020.4	stark bew.	W 18	6.2	5.0	5.6	5.0	5.6	5	0.5	1946	14.7	4.12.1953	-11.8	1.12.1985	
Warnemünde	10	1019.7	stark bew.	W 17	6.7	5.4	6.5	6.0	6.5	8	0.4	0.1	1951	14.4	5.12.1979	-9.3	8.12.1959
Tetarow	50	1019.8	leicht bew.	WSW 26	6.2	5.1	5.7	5.2	5.6	4	0.3	1947	14.1	4.12.1953	-16.2	1.12.1985	
Barth	7	1019.2	stark bew.	W 26	6.4	5.8	6.4	5.9	6.2	5	0.3	1951	14.5	5.12.1961	-13.7	10.12.1969	
Greifswald	6	1019.6	bedeckt	WSW 13	6.8	5.0	5.9	5.6	5.8	4	1.7	0.4	1951	14.5	5.12.1961	-13.7	10.12.1969
Ueckermünde	7	1020.7	stark bew.	WSW 21	6.6	5.1	5.8	5.2	5.6	5	0.4	0.1	1947	12.4	5.12.1961	-9.6	1.12.1973
Emden	12	1021.8	stark bew.	SSW 17	5.2	5.0	6.5	5.2	4.8	5	0.3	0.0	1890	15.4	4.12.1953	-15.4	5.12.1980
Bremer/Flugh.	5	1022.6	stark bew.	SW 21	7.1	6.4	6.9	6.0	6.8	6	0.1	1947	15.5	4.12.1953	-17.4	7.12.1980	
Sothau	78	1022.9	stark bew.	WSW 17	6.5	5.7	5.6	4.9	5.6	5	0.0	1954	15.1	5.12.1979	-15.6	7.12.1980	
Boizenburg	46	1022.0	stark bew.	WSW 18	6.5	5.9	6.0	5.2	5.6	5	0.3	1954	15.1	5.12.1979	-15.6	7.12.1980	
Lüchow	18	1022.4	bedeckt	WSW 15	7.2	5.9	6.0	5.4	5.8	5	0.0	1954	15.1	5.12.1979	-15.6	7.12.1980	
Seehausen/AltM.	23	1022.7	bedeckt	WSW 18	7.0	5.4	6.1	5.3	5.7	5	0.9	0.0	1947	16.7	4.12.1953	-12.8	10.12.1969
Marnitz	87	1021.0	bedeckt	SW 13	6.3	5.6	5.2	4.6	5.2	5	0.8	1947	16.7	4.12.1953	-12.8	10.12.1969	
Neuruppin	39	1022.6	stark bew.	W 15	6.5	5.3	5.8	4.9	5.7	5	0.2	0.0	1893	15.4	4.12.1953	-16.7	6.12.1902
Neubrandenburg	80	1020.9	stark bew.	WSW 22	5.9	4.8	5.0	4.6	5.0	5	0.2	0.2	1878	15.7	5.12.1961	-18.8	9.12.1979
Angermünde	55	1021.6	stark bew.	W 24	6.6	5.2	5.8	5.4	5.7	4	0.2	0.0	1947	15.1	5.12.1961	-13.4	7.12.1980
Lingen	26	1022.9	stark bew.	SSW 15	6.4	6.0	6.9	5.8	6.3	6	0.0	1951	16.4	4.12.1953	-12.3	2.12.1973	
Münst.-Oan./Flugh.	52	1024.6	bedeckt	SW 15	6.0	5.0	6.5	5.6	5.5	5	0.0	1952	15.5	4.12.1953	-13.0	2.12.1973	
Onabrück	97	1024.2	stark bew.	SW 17	5.9	5.6	6.0	5.4	5.8	5	0.0	1935	16.0	5.12.1985	-14.6	1.12.1973	
Bad Salzuflen	139	1025.0	bedeckt	WSW 11	6.0	5.4	5.8	5.2	5.6	5	0.0	1936	15.3	5.12.1979	-16.1	1.12.1973	
Hannover/Flugh.	59	1023.5	bedeckt	WSW 15	6.7	6.1	6.1	5.6	6.0	6	2.1	0.0	1891	16.6	4.12.1953	-18.8	6.12.1902
Braunschweig	88	1023.9	bedeckt	WSW 11	6.5	4.6	6.3	5.6	5.9	5	3.7	1951	11.1	6.12.1962	-14.3	1.12.1973	
Gardelegen	48	1023.1	bedeckt	W 22	6.9	4.9	6.4	5.2	5.8	5	1.1	1947	16.7	4.12.1953	-12.8	10.12.1969	
Magdeburg	84	1024.2	stark bew.	W 13	5.6	3.8	7.1	5.1	4.4	4	4.4	1951	16.6	4.12.1953	-12.0	5.12.1980	
Potsdam	99	1023.5	bedeckt	WSW 18	6.0	4.1	6.5	5.0	5.0	3	4.3	1951	15.7	5.12.1961	-13.0	7.12.1980	
Berlin-Temp.	49	1023.1	stark bew.	W 22	7.0	4.7	6.7	5.7	6.1	5	1.9	1878	15.7	5.12.1961	-18.8	9.12.1979	
Lindenberg	112	1023.5	stark bew.	WSW 22	5.7	3.6	6.7	5.2	5.1	5	4.6	1947	15.1	5.12.1961	-13.4	7.12.1980	
Manschnow	16	1022.4	stark bew.	WSW 21	5.9	3.9	6.5	5.9	5.8	5	2.7	1951	15.3	5.12.1961	-14.2	2.12.1980	
Düsseldorf/Flugh.	41	1026.2	stark bew.	SSW 11	6.2	5.4	8.1	5.2	5.6	5	5.8	1969	16.2	5.12.1985	-13.1	2.12.1973	
Bocholt	24	1025.0	bedeckt	WSW 13	5.5	4.9	7.0	5.3	5.5	5	2.3	0.0	1947	15.6	4.12.1953	-11.5	9.12.1950
Essen	161	1026.2	Regen	SW 11	5.3	4.9	6.5	5.3	5.3	5	2.8	0.0	1935	16.7	4.12.1953	-11.1	2.12.1973
Kahler Asten	859	-	in Wolken	W 18	0.9	0.9	0.8	0.4	0.9	0	0.0	2	1955	11.0	3.12.1989	-14.0	1.12.1973
Bad Lippspringe	158	1025.5	bedeckt	WSW 9	5.9	5.2	6.3	5.1	5.7	4	0.2	0.1	1951	16.0	4.12.1953	-18.7	1.12.1973
Kassel	233	1026.1	stark bew.	S 8	4.3	3.0	5.8	4.0	3.5	2	4.9	1951	15.2	4.12.1953	-13.8	1.12.1973	
Göttingen	173	1026.0	bedeckt	SW 9	4.4	2.1	6.4	4.6	4.0	3	2.2	0.0	1947	16.0	4.12.1953	-16.2	10.12.1967
Leinefelde	356	1025.9	Regen	WSW 11	3.5	2.4	5.8	3.8	3.4	3	2.6	0.0	1957	13.3	5.12.1961	-19.7	1.12.1973
Braunlage	610	1025.2	Regen	WSW 13	2.2	2.1	1.8	1.6	1.5	1	0.5	1936	14.1	3.12.1989	-13.6	5.12.1943	
Brocken	1153	-	in Wolken	W 54	-0.5	-0.6	-1.5	-1.7	-1.5	-1	3	31	1951	11.1	6.12.1962	-14.3	1.12.1973
Artern	166	1026.3	stark bew.	SW 8	4.4	2.7	7.2	5.2	4.1	4	2.6	1954	15.2	5.12.1961	-14.2	1.12.1973	
Leipzig/Flugh.	141	1025.2	stark bew.	WSW 22	4.8	2.9	6.3	4.4	3.5	3	6.3	1951	16.6	4.12.1953	-12.0	5.12.1980	
Wittenberg	106	1024.5	bedeckt	SW 17	5.0	2.8	7.6	4.8	4.0	3	5.1	0.0	1951	15.7	5.12.1961	-13.0	7.12.1980
Ochatz	152	1025.6	stark bew.	SW 18	4.8	2.5	7.0	4.2	3.3	2	6.5	1917	16.4	3.12.1985	-15.8	4.12.1933	
Dresden/Flugh.	230	1025.7	bedeckt	WSW 15	4.8	1.7	6.8	4.0	3.3	2	4.2	1951	16.5	5.12.1961	-15.1	7.12.1980	
Doberlug-Kr.	99	1024.8	stark bew.	WSW 18	6.0	3.1	7.1	5.2	4.0	3	5.8	0.0	1951	16.5	5.12.1961	-15.1	7.12.1980
Cottbus	69	1024.6	stark bew.	WSW 17	5.5	2.6	7.6	5.1	3.8	3	5.7	1951	15.3	5.12.1961	-14.2	2.12.1980	
Görlitz	238	1025.5	stark bew.	WSW 15	4.6	2.0	7.0	4.5	2.7	1	4.6	Re	1951	15.3	5.12.1961	-14.2	2.12.1980
Aachen	205	1026.1	wolkig	SSW 8	6.3	4.8	7.2	5.6	5.3	4	5.6	1891	17.6	4.12.1953	-12.9	6.12.1902	
Nürnberg	629	1027.9	stark bew.	SW 13	1.8	1.3	2.6	1.4	1.4	1	3.5	0.0	1947	12.8	4.12.1953	-13.5	3.12.1973
Köln-Bonn/Flugh.	99	1026.6	stark bew.	SE 8	5.1	2.6	8.6	6.0	4.9	4	6.7	1957	16.7	5.12.1985	-18.0	2.12.1973	
Bendorf	132	1027.7	stark bew.	SSW 3	4.4	3.5	8.1	4.5	3.8	3	6.6	1951	17.2	4.12.1953	-10.6	2.12.1973	
Bad Marienberg	555	1028.0	Nebel	S 5	1.3	1.3	4.5	2.1	1.1	1	3.4	0.1	1962	10.8	3.12.1989	-12.8	3.12.1973
Gießen	195	1028.3	stark bew.	SE 4	2.9	1.7	7.2	4.4	2.8	2	3.5	1939	15.2	4.12.1953	-14.2	2.12.1973	
Bad Hersfeld	225	1026.9	stark bew.	SW 8	4.2	2.4	6.7	4.0	4.2	4	3.1	1949	16.7	4.12.1953	-16.4	1.12.1973	
Wasserkuppe	925	-	in Wolken	WSW 13	0.0	0.0	0.1	-0.6	-0.7	-1	0.0	4	1936	12.8	4.12.1953	-13.6	1.12.1973
Meiningen	453	1028.2	bedeckt	SSE 9	1.1	0.4	4.4	3.0	1.1	1	2.9	1967	15.2	5.12.1985	-16.1	1.12.1973	
Schmücke	942	-	in Wolken	SW 5	-0.9	-1.0	0.1	-1.2	-1.4	-2	16	1951	16.9	4.12.1953			