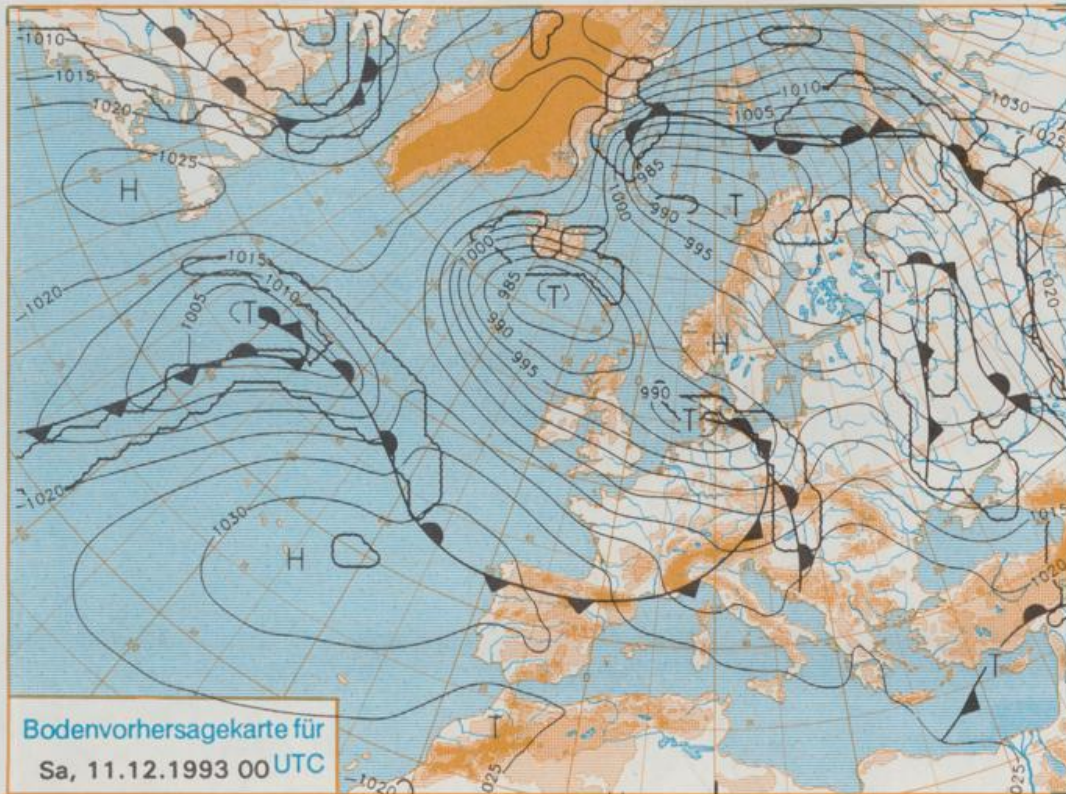


Erscheint täglich
Nur PostbezugDruck und Verlag: Deutscher Wetterdienst, Zentralamt
Frankfurter Straße 135, 63067 Offenbach am Main
Postanschrift: 63004 (Postfach), Telefon: (069) 80 62-2283
Telex: (069) 4152871, Telefax: (069) 80 62-2484
Postgirokonto Frankfurt: BLZ 500 100 60, KINr. 490 31-606Schutzgebühr monatlich DM 21,-
einschließlich Versandkosten,
Einzelpreis DM 1,-
zuzüglich Versandkosten

Jahrgang 1993

Donnerstag, den 09. Dezember

Nummer 343

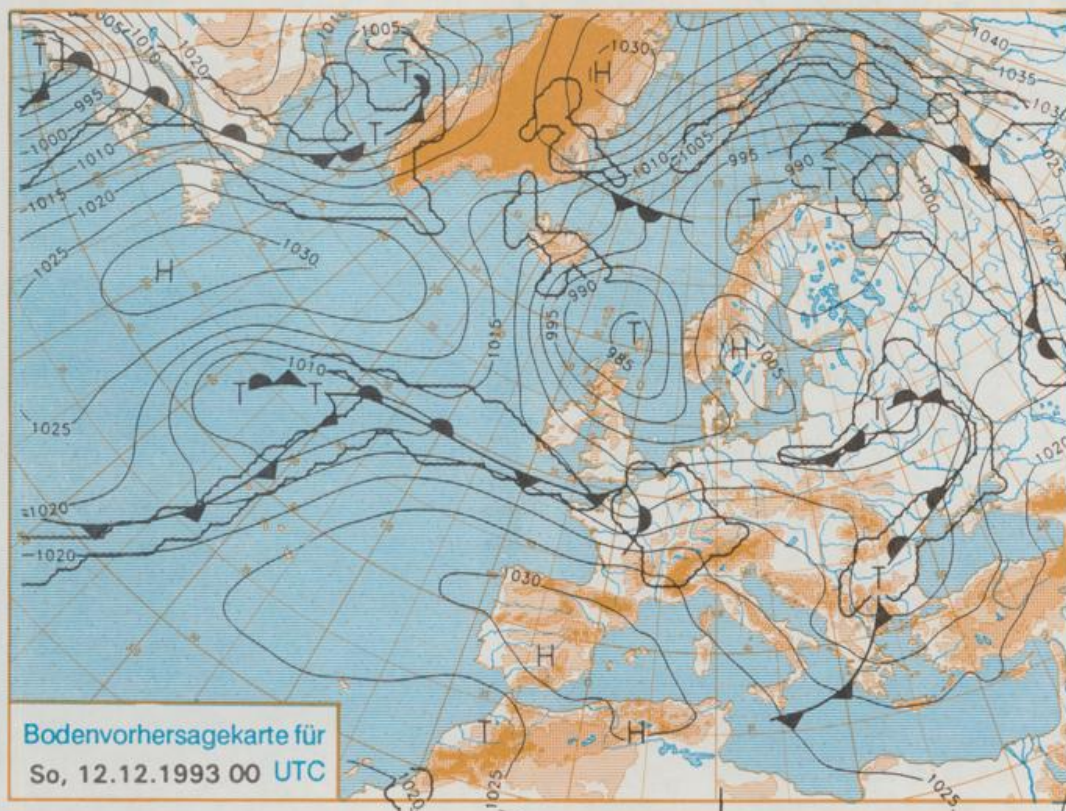


Stereographische Projektion 1 : 60 000 000 60°N

Deutschland-Vorhersage für Samstag, 11.12.1993

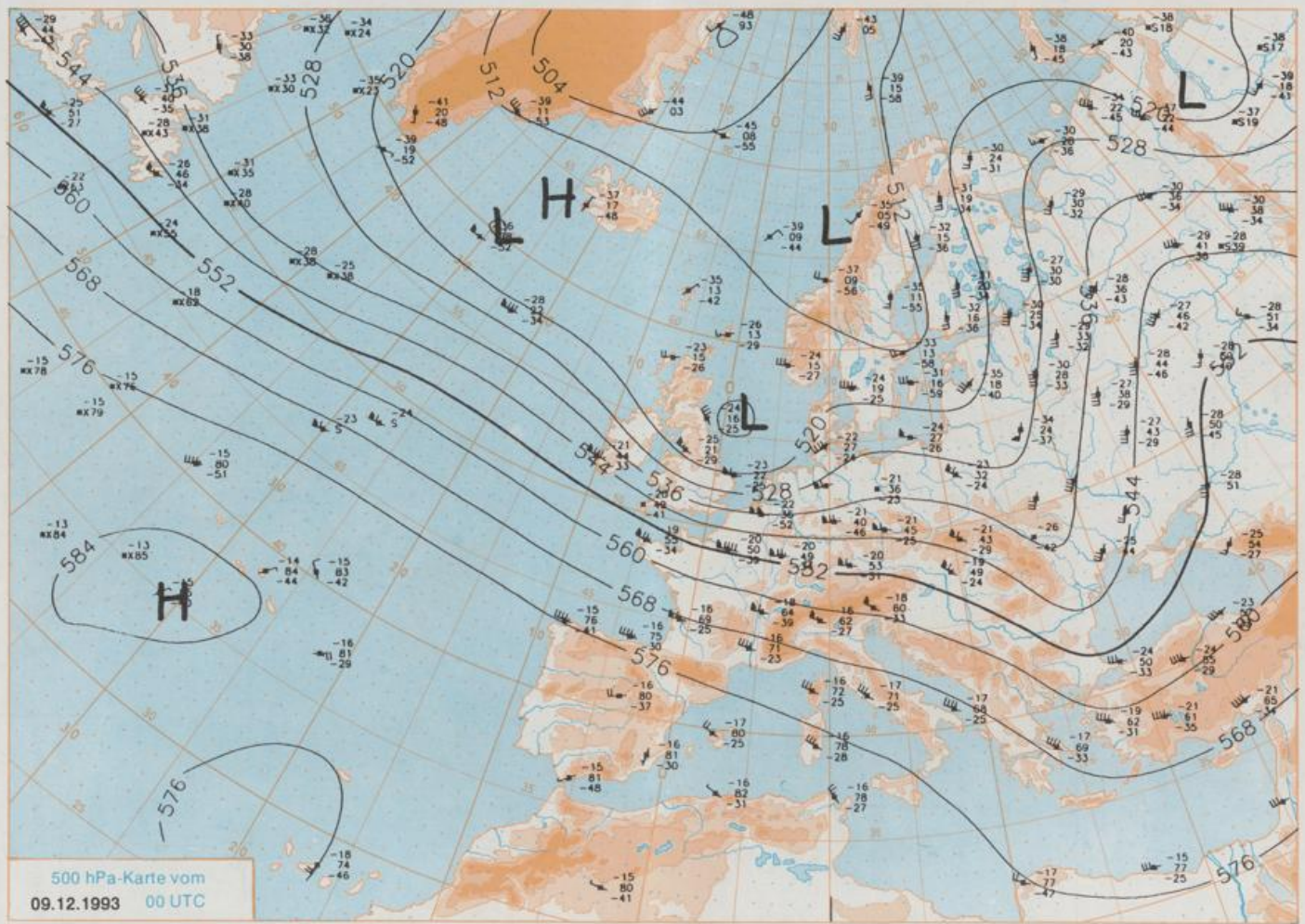
Das am Donnerstag 00 UTC noch über der Nordsee gelegene Orkantief zieht bis zum Samstag unter Abschwächung nach Osteuropa. Ein weiteres Frontensystem folgt vom Atlantik her rasch nach. Dabei überquert die Kaltfront bis Samstag früh Deutschland ostwärts. Auf ihrer Rückseite fließt am Wochendende kühle Meeresluft nach Mitteleuropa.

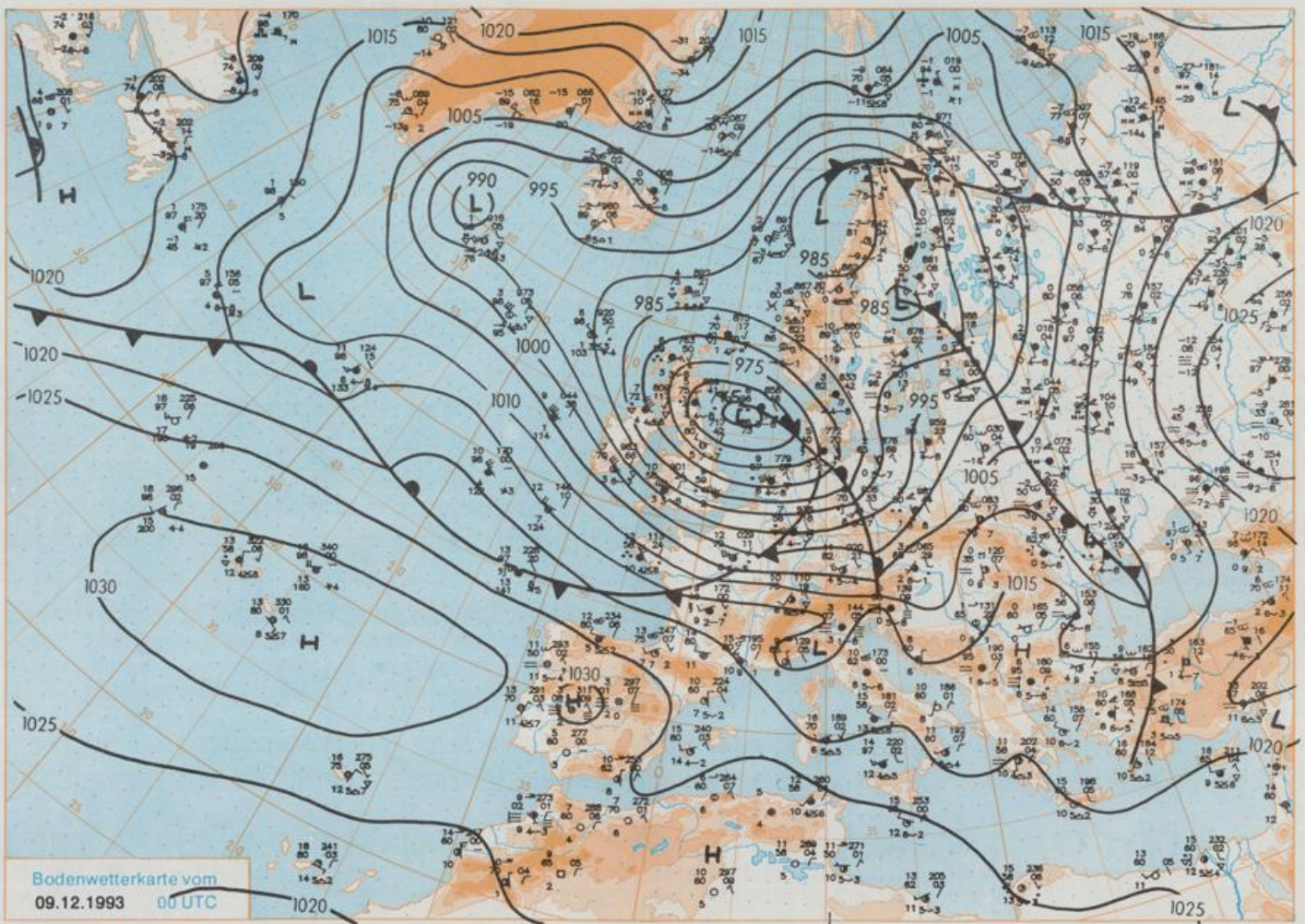
Wechselnde, vielfach starke Bewölkung mit einzelnen, teils schauerartigen Niederschlägen, im höheren Bergland Schnee. Tiefsttemperaturen minus 2 bis plus 2 Grad C. Höchsttemperaturen 1 bis 5 Grad C. Mäßiger bis frischer, in Böen starker bis stürmischer Wind um West.



Weitere Aussichten für Sonntag, 12.12.1993

Unbeständig mit einzelnen Niederschlägen, auch in den Niederungen zum Teil als Schnee. Noch etwas kälter.





Stereographische Projektion 1 : 30 000 000 60°N

Wettermeldungen von Donnerstag, dem 9. Dezember 1993 06 UTC

Station	Bar.-höhe (m)	Luftdr. red.NN (hPa)	Wetter	Wind km/h	Temperaturen (Grad C)						Sonne Vort. Std.	RR 24h mm	Schnee höhe cm	Extremwerte der Lufttemperatur in der Dekade vom 1.12. bis 10.12.				
					Luft 2 m	Taufunkt	Max Vortag	Mittel	Min	Nacht 2 m 5 cm				Tmax Datum	Tmin Datum			
Helgoland	8	973.7	Regen	SW 63	7.3	5.9	6.1	5.0	3.8	3	0.3	17	1952	12.0	4.12.1953	-4.4	7.12.1978	
List / Sylt	29	972.1	Regen	SSW 26	6.1	5.5	4.5	3.0	0.1	2	1.0	11	1937	11.7	4.12.1953	-7.7	7.12.1980	
Schleswig	48	974.7	Regen	SW 28	5.7	5.3	3.7	2.6	1.4	1	1.0	16	1947	12.7	4.12.1953	-12.8	1.12.1973	
Kiel	31	975.8	Regen	SW 26	6.0	4.0	3.8	2.8	1.4	0	0	14	1940	14.3	4.12.1953	-13.8	8.12.1980	
Arkona	42	978.3	Regen	WSW 37	5.7	5.4	3.4	2.6	0.8	0	0.6	6	1951	12.1	4.12.1953	-8.7	9.12.1969	
Norderney	16	976.2	stark bew.	WSW 42	6.6	5.6	4.9	4.6	2.3	3		23	1947	11.4	4.12.1953	-7.3	8.12.1978	
Bremerhaven	11	977.9	Regen	SW 44	6.5	5.0	4.0	3.2	2.8	3	0.2	16	1949	12.8	5.12.1979	-10.2	1.12.1973	
Cuxhaven	12	976.3	Regen	SW 35	6.5	5.0	4.2	3.1	2.8	3	0.6	18	1946	13.5	4.12.1953	-7.4	7.12.1980	
Hamburg/Flugh.	16	978.7	Regen	WSW 33	6.5	4.9	4.7	4.2	2.5	2	0.2	18	1891	15.4	4.12.1953	-17.2	7.12.1980	
Lübeck	15	978.8	Regen	WSW 33	6.8	5.2	4.6	3.0	1.9	1		12	1890	15.2	4.12.1953	-13.0	1.12.1985	
Boltenhagen	17	977.3	Regen	SW 35	6.4	5.1	4.5	3.2	1.6	1	0.1	10	1951	13.9	5.12.1979	-11.0	1.12.1985	
Schwerin	67	978.7	Regen	SW 33	6.5	4.6	3.8	2.8	1.7	1		11	1946	14.7	4.12.1953	-11.8	1.12.1985	
Warnemünde	10	978.6	Regen	SSW 22	6.9	5.3	4.3	3.5	1.0	0	0.3	7	1951	14.4	5.12.1979	-9.3	8.12.1959	
Teterow	50	979.7	Regen	SW 39	6.9	5.1	3.8	2.9	0.9	0		7	1947	14.1	4.12.1953	-16.2	1.12.1985	
Barth	7	978.6	Regen	SW 21	6.7	6.5	4.1	2.9	0.8	0		7						
Greifswald	6	979.8	Regen	SW 22	6.9	5.5	4.0	3.0	0.6	-1		6	1951	14.5	5.12.1961	-13.7	10.12.1969	
Ueckermünde	7	981.6	stark bew.	SW 31	7.3	5.7	3.9	3.0	0.6	0		7						
Emden	12	977.6	Regen	SW 54	7.0	5.8	3.9	5.3	3.1	3		21	1947	12.4	5.12.1961	-9.6	1.12.1973	
Bremen/Flugh.	5	980.2	Regen	WSW 41	6.9	5.8	4.2	4.0	2.7	2	0.2	16	1890	15.4	4.12.1953	-15.4	5.12.1980	
Soltau	78	981.2	Regen	WSW 39	6.6	5.0	4.1	2.9	2.2	2	0.1	17	1947	15.5	4.12.1953	-17.4	7.12.1980	
Boizenburg	46	980.1	Regen	WSW 35	6.8	5.1	4.2	2.6	1.8	2		13						
Lüchow	18	981.8	Regen	SW 33	7.9	4.8	4.6	3.3	2.7	2		10	1954	15.1	5.12.1979	-15.6	7.12.1980	
Seehausen/Altm.	23	982.5	Regen	SW 26	8.0	4.4	4.5	3.2	2.6	2		9						
Marnitz	87	980.5	Regen	SW 28	7.2	5.1	3.7	2.7	1.7	0	X	11						
Neuruppin	39	983.5	stark bew.	SW 21	7.6	4.8	4.5	3.2	2.8	2		10						
Neubrandenburg	80	981.2	bedeckt	SW 41	6.8	5.0	3.4	2.6	0.8	0		6						
Angermünde	55	983.4	Regen	WSW 26	8.1	5.6	3.7	2.6	1.7	0		6	1951	14.4	5.12.1979	-14.6	7.12.1980	
Lingen	26	981.6	Regen	SW 33	7.1	6.0	5.1	6.3	4.4	4		15	1951	16.4	4.12.1953	-12.3	2.12.1973	
Münst.-Osn./Flugh.	52	984.3	Regen	WSW 50	7.1	4.8	4.5	6.4	4.1	4		11						
Osnabrück	97	983.5	Regen	WSW 33	6.4	5.3	4.3	6.2	3.7	3		14	1952	15.5	4.12.1953	-13.0	2.12.1973	
Bad Salzuflen	139	985.0	Regen	WSW 39	6.7	4.4	4.3	6.1	2.2	2		11	1935	16.0	5.12.1985	-14.6	1.12.1973	
Hannover/Flugh.	59	982.9	Regen	WSW 37	7.8	3.8	4.8	4.4	2.6	2	0.4	10	1936	15.3	5.12.1979	-16.1	1.12.1973	
Braunschweig	88	984.2	stark bew.	WSW 37	8.3	2.9	4.6	4.1	2.4	4	1.2	8	1891	16.6	4.12.1953	-18.8	6.12.1902	
Gardelegen	48	983.8	Schauer	WSW 31	8.4	2.6	4.7	3.2	2.7	2	0.3	9						
Magdeburg	84	986.0	leicht bew.	WSW 26	7.0	3.9	4.9	3.0	2.6	2	3.0	4	1947	16.7	4.12.1953	-12.8	10.12.1969	
Potsdam	99	985.5	Schauer	WSW 35	7.6	3.5	4.0	3.1	2.6	2		9	1893	15.4	4.12.1953	-16.7	6.12.1902	
Berlin-Temp.	49	985.6	wolkig	WSW 26	8.7	2.9	4.3	3.4	3.1	2	0.1	10	1876	15.7	5.12.1961	-18.8	9.12.1879	
Lindenberg	112	986.7	wolkenlos	SW 24	7.9	5.0	3.8	2.8	2.2	2		7	1947	15.1	5.12.1961	-13.4	7.12.1980	
Manschnow	16	985.4	wolkig	SW 31	8.3	4.7	3.9	3.0	2.1	1		5						
Düsseldorf/Flugh.	41	990.3	bedeckt	WSW 54	8.1	5.4	10.5	6.6	6.7	5		8	1969	16.2	5.12.1985	-13.1	2.12.1973	
Bocholt	24	986.9	Regen	W 44	7.6	4.9	9.8	6.4	7.6	7		10	1947	15.6	4.12.1953	-11.5	9.12.1950	
Essen	161	989.2	Regen	W 42	7.3	4.1	9.2	6.2	7.3	5		10	1935	16.7	4.12.1953	-11.1	2.12.1973	
Kahler Asten	859	-	S-R-Schauer	WSW 67	1.0	0.3	1.2	1.1	0.7	0		15	1955	11.0	3.12.1989	-14.0	1.12.1973	
Bad Lippspringe	158	987.1	Regen	WSW 42	7.2	3.9	4.7	6.5	3.5	3		10	1951	16.0	4.12.1953	-18.7	1.12.1973	
Kassel	233	989.7	Regen	SW 22	6.5	1.3	2.5	4.0	2.0	2	0.1	8	1951	15.2	4.12.1953	-13.8	1.12.1973	
Göttingen	171	988.5	Schauer	WSW 42	7.4	2.6	3.7	4.4	1.9	1	0.5	8	1947	16.0	4.12.1953	-16.2	10.12.1967	
Leinefelde	356	988.7	leicht bew.	WSW 44	6.2	2.7	2.3	3.4	0.4	0	0.4	7	1957	13.3	5.12.1961	-19.7	1.12.1973	
Braunlage	610	986.7	bedeckt	SW 31	3.2	1.6	-0.7	-0.1	-0.9	-1		25	1936	14.1	3.12.1989	-13.6	5.12.1943	
Brocken	1153	-	Graupelsch.	WSW 104	-0.7	-0.8	-3.3	-2.3	-3.3	-4		22	1951	11.1	6.12.1962	-14.3	1.12.1973	
Artern	166	988.3	leicht bew.	WSW 48	7.9	3.2	3.9	3.4	2.1	2	1.9	6	1954	15.2	5.12.1961	-14.2	1.12.1973	
Leipzig/Flugh.	141	988.6	leicht bew.	WSW 41	7.6	3.7	4.3	3.3	2.7	2	0.6	4	1951	16.6	4.12.1953	-12.0	5.12.1980	
Wittenberg	106	986.9	leicht bew.	SW 21	7.6	4.6	4.7	2.8	2.7	2	3.4	10	1951	15.7	5.12.1961	-13.0	7.12.1980	
Oschatz	152	989.0	stark bew.	WSW 44	8.8	4.2	4.6	3.0	2.8	2	3.8	6						
Dresden/Flugh.	230	990.1	stark bew.	W 55	9.0	4.0	4.3	2.9	3.0	2	2.6	5	1917	16.4	3.12.1985	-15.8	4.12.1933	
Doberlug-Kir.	99	988.4	bedeckt	SW 31	8.2	5.0	4.8	3.2	2.8	2	3.3	6						
Cottbus	69	988.2	stark bew.	WSW 24	7.8	6.4	5.0	3.6	3.2	2	0.2	8	1951	16.5	5.12.1961	-15.1	7.12.1980	
Görlitz	238	991.2	Regen	SW 28	7.7	5.4	3.6	2.5	2.1	1	1.0	5	1951	15.3	5.12.1961	-14.2	2.12.1980	
Aachen	205	992.7	Regen	WSW 48	8.1	4.0	10.4	6.9	5.0	4		10	1891	17.6	4.12.1953	-12.9	6.12.1902	
Nürnberg	629	993.3	stark bew.	WSW 54	4.2	1.1	6.5	3.3	3.9	4		11	1947	12.6	4.12.1953	-13.5	3.12.1973	
Köln-Bonn/Flugh.	99	992.3	Regen	WSW 31	8.3	3.5	8.4	6.9	5.8	5		7	1957	16.7	5.12.1985	-18.0	2.12.1973	
Bendorf	132	994.9	Regen	WSW 42	8.1	3.9	8.8	6.9	7.2	6		5	1951	17.2	4.12.1953	-10.6	2.12.1973	
Bad Marienberg	555	993.7	Schauer	WSW 28	3.7	2.3	4.5	2.8	3.6	3		14	1962	10.8	3.12.1989	-12.8	3.12.1973	
Gießen	195	993.6	Schauer	WSW 52	7.5	3.4	5.2	6.0	5.2	5		9	1939	15.2	4.12.1953	-14.2	2.12.1973	
Bad Hersfeld	225	991.7	Regen	W 22	6.8	3.4	3.8	5.4	2.6	2		9	1949	16.7	4.12.1953	-16.4	1.12.1973	
Wasserkuppe	925	-	Regen	WSW 61	1.7	0.4	-0.2	1.2	-0.2	-1		10	1936	12.8	4.12.1953	-13.6	1.12.1973	
Meiningen	453	993.2	wolkig	W 52	7.2	1.0	1.1	1.5	0.1	0	0.4	6						
Schmücke	942	-	bedeckt	WSW 57	1.4	1.4	-1.9	-1.5	-1.9	-2		16	20					
Erfurt/Flugh.	323	989.3	stark bew.	W 46	8.0	2.6	3.0	3.6	1.8	1	1.5	4	1967	15.2	5.12.1985	-16.1	1.12.1973	
Neuhaus a.R.	850	-	stark bew.	WSW 46	1.9	1.2	-1.4	-0.8	-1.4	-1		25	15					
Gera-Leumnitz	312	990.0	bedeckt	WSW 37	7.2	4.1	3.4	2.5	1.5	1	3.2	17	1952	16.9	4.12.1953	-15.0	1.12.1973	
Plauen	388	992.0	stark bew.	WSW 35	6.5	4.3	2.5	2.7	1.4	1	0.8	5	1951	14.8	5.12.1985	-17.1	1.12.1973	
Aue	397	992.6	stark bew.	WSW 28	6.5	4.2	3.2	3.4	2.2	2	1.2	5						
Chemnitz	419	990.7	stark bew.	WSW 54	6.7	3.5	2.4	3.0	1.8	1	1.5	6	1951	17.8	4.12.1953	-14.1	2.12.1973	
Fichtelberg	1215	-	Regen	W 91	2.1	2.1	-3.5	-3.2	-3.7	-4		9	25	1951	14.6	2.12.1953	-17.0	2.12.1973
Zinnwald	882	-	Graupelsch.	W 50	4.8	3.7	-1.9	-2.6	-2.6	-3	3.7	7	12					
Trier	273	998.7	Schauer	WSW 46	6.4	3.8	9.8	6.6	6.2	3		8	1948	17.7	4.12.1953	-13.2	3.12.1973	
Deuselbach	483	998.5	stark bew.	SW 41	4.9	3.6	8.2	5.6	4.5	4		10	1950	16.0	5.12.1953	-15.5	3.12.1973	
Kl.Feldbg./Ts	802	-	stark bew.	W 35	2.2	1.8	2.7	1.4	2.2	2		14	3	1936	13.5	5.12.1953	-12.9	2.12.1973
Frankfurt/Flugh.	113	996.7	wolkig	WSW 48	8.3													