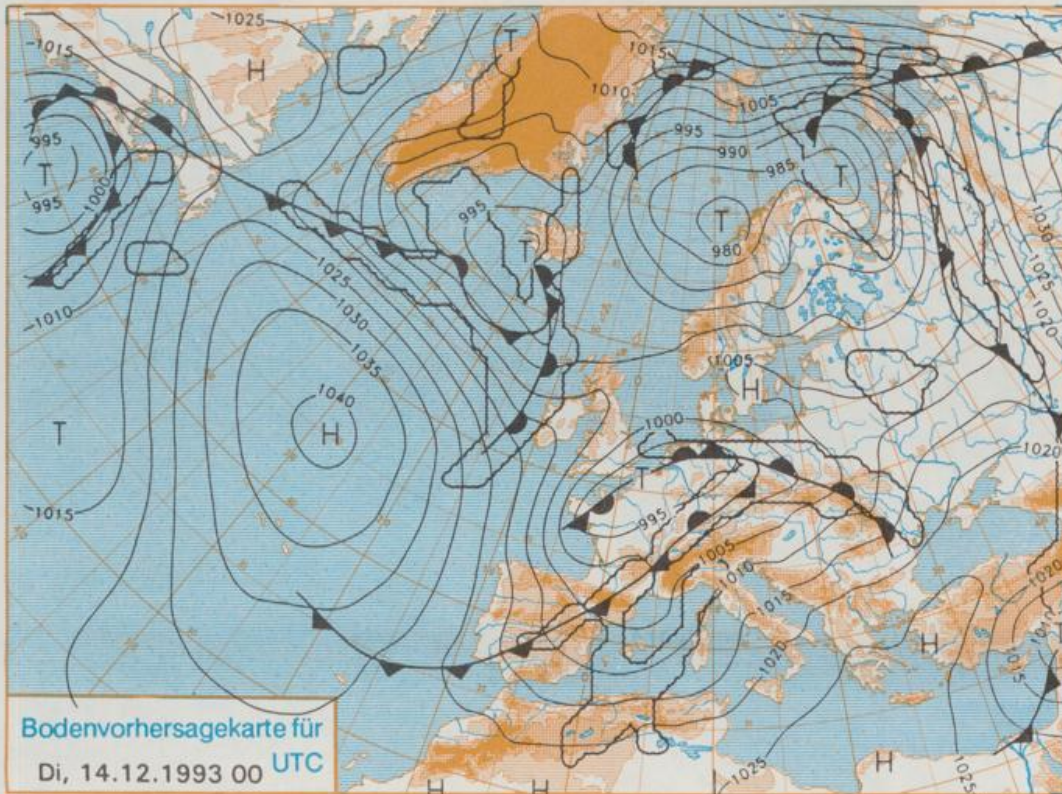


Erscheint täglich
Nur PostbezugDruck und Verlag: Deutscher Wetterdienst, Zentralamt
Frankfurter Straße 135, 63067 Offenbach am Main
Postanschrift: 63004 (Postfach), Telefon: (069) 80 62-2283
Telex: (069) 4152871, Telefax: (069) 80 62-2484
Postgirokonto Frankfurt: BLZ 500 100 60, KfNr. 490 31-606Schutzgebühr monatlich DM 21,-
einschließlich Versandkosten,
Einzelpreis DM 1,-
zuzüglich Versandkosten

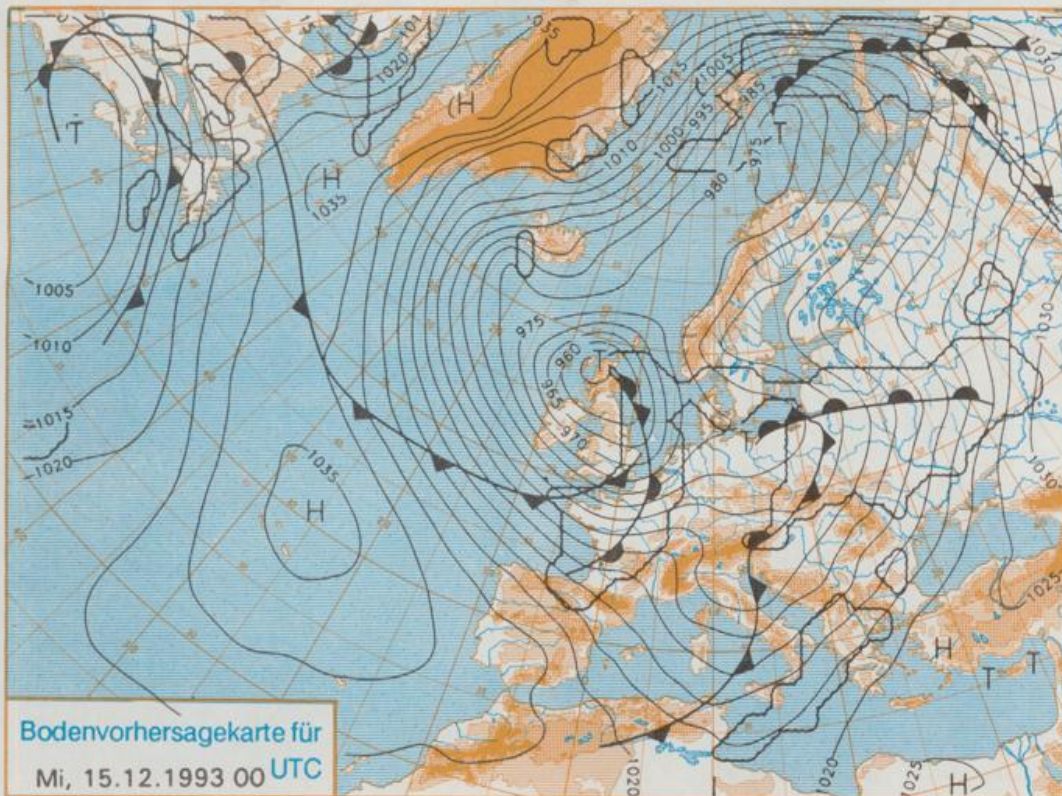
Jahrgang 1993

Sonntag, den 12. Dezember

Nummer 346



Stereographische Projektion 1 : 60 000 000 60°N



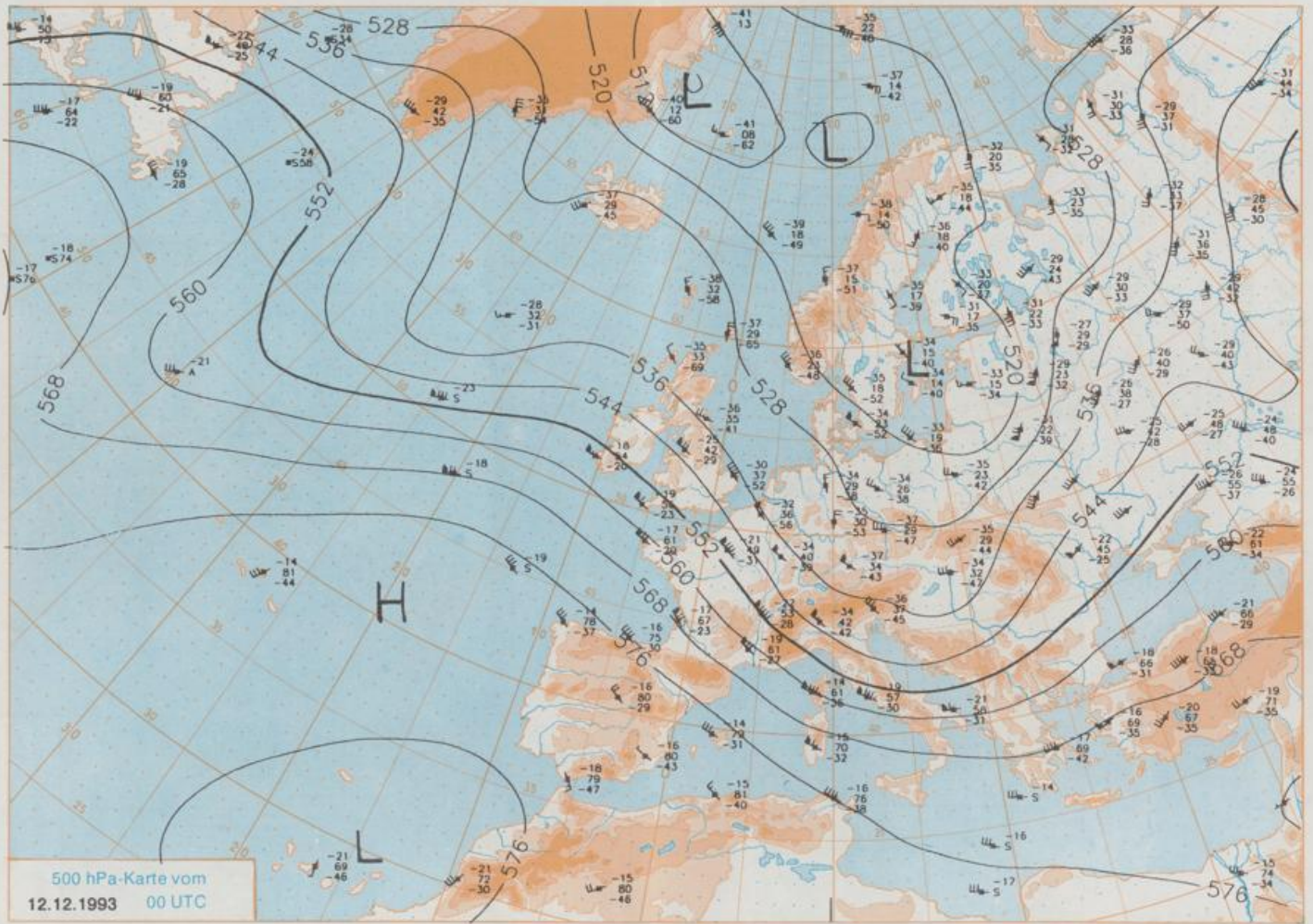
Deutschland-Vorhersage für Dienstag, 14.12.1993

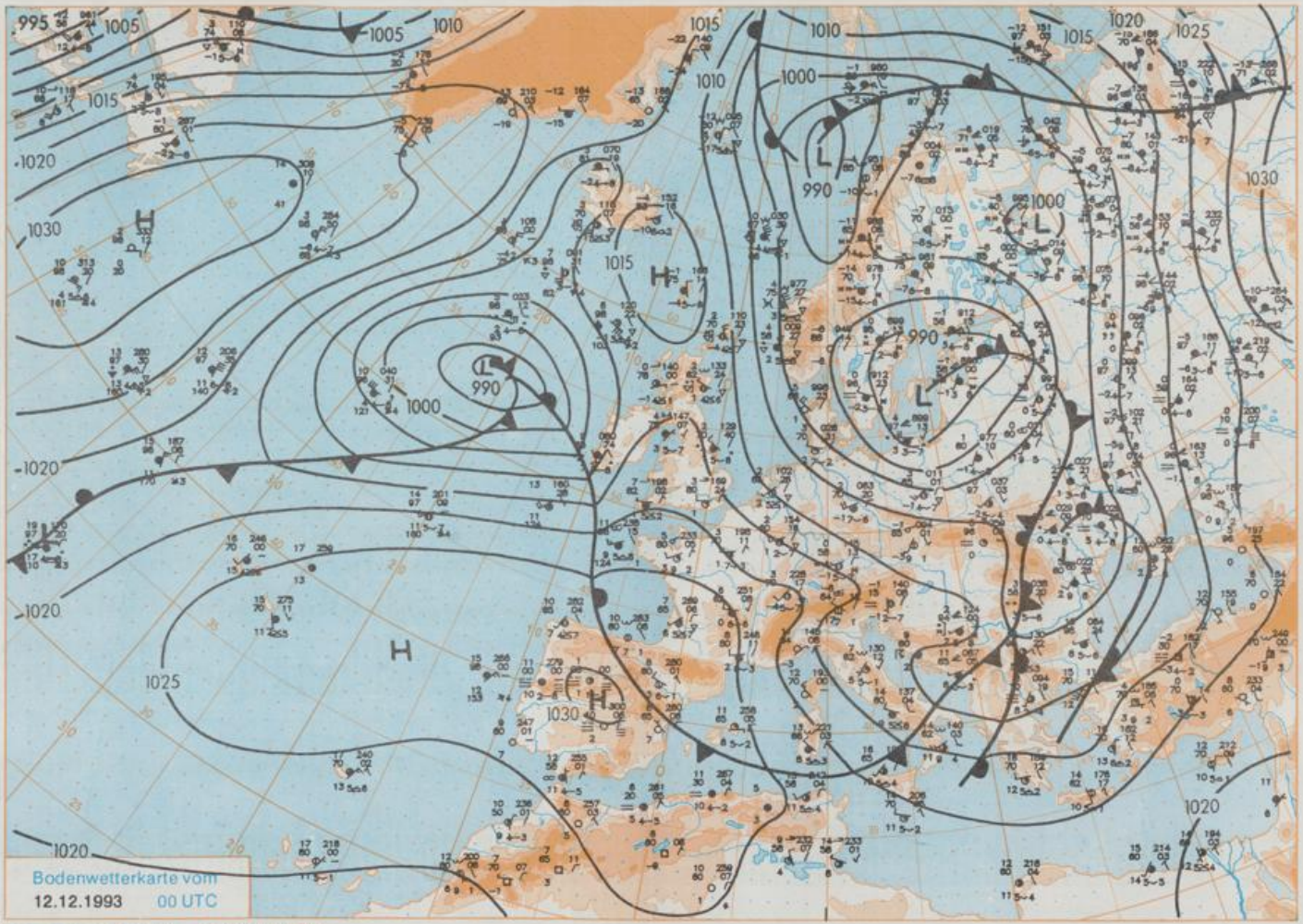
Das am Sonntag 00 UTC westlich Irlands angelangte Tiefdruckgebiet zieht bis Dienstag 00 UTC mit seinem Kern nach Benelux. Während der größte Teil Deutschlands in den Bereich milder Meeresluft gerät, bleibt der äußerste Norden in der eingeflossenen kalten Meeresluft. Ein weiteres von Island heranziehendes Tief (Dienstag 00 UTC) erreicht am Mittwoch 00 UTC Schottland und entwickelt sich dort zum Sturmtief.

In ganz Deutschland stark bewölkt und einzelne Regenfälle. Im Nordosten und sonst oberhalb etwa 500 m wieder als Schnee. Frühstemperaturen im Nordosten um den Gefrierpunkt, sonst um 5 Grad C. Tageshöchsttemperaturen im Norden um plus 2, sonst um plus 5 Grad C. Im Norden mäßiger Ostwind, sonst frischer und zeitweise böiger Südwestwind.

Weitere Aussichten für Mittwoch, 15.12.1993

Naßkalt.





Stereographische Projektion 1 : 30000000 60°N

Wettermeldungen von Sonntag, dem 12. Dezember 1993 06 UTC

Station	Bar.-höhe (m)	Luftdr. red.NN (hPa)	Wetter	Deutschland										Extremwerte der Lufttemperatur					
				Wind km/h	Temperaturen (Grad C)					Sonne Vort. Std.	RR 24h mm	Schnee höhe cm	in der Dekade vom 11.12. bis 20.12.						
					Luft 2 m	Tau-punkt	Max Vortag	Mittel 2 m	Nacht 5 cm				Tmax Datum	Tmin Datum	Tmax Datum	Tmin Datum			
Helgoland	8	1007.9	Schauer	WNW	35	6.8	3.1	7.0	5.7	4.5	4	0.5	9	1952	11.1	17.12.1989	-7.5	18.12.1981	
List / Sylt	29	1005.6	leicht bew.	WNW	28	4.7	2.2	6.0	4.4	2.0	3	0	2	1937	10.3	15.12.1982	-13.8	18.12.1981	
Schleswig	48	1006.0	leicht bew.	W	18	3.0	2.0	4.5	2.7	1.4	0	0	3	1947	11.9	17.12.1956	-16.2	18.12.1981	
Kiel	31	1005.8	leicht bew.	W	18	3.0	0.8	4.5	3.5	1.8	0	0	4	1940	12.4	17.12.1956	-14.6	18.12.1981	
Arkona	42	1001.0	leicht bew.	WNW	52	2.5	0.1	3.9	2.8	2.2	1	0	4	1951	10.8	19.12.1989	-10.6	17.12.1961	
Norderney	16	1009.7	leicht bew.	WNW	30	5.0	3.1	5.5	4.4	3.8	3	0.3	7	1947	10.9	17.12.1989	-11.2	17.12.1981	
Bremerhaven	11	1008.6	leicht bew.	W	26	2.4	1.2	4.3	3.9	2.4	1	0.1	11	1949	12.4	17.12.1989	-13.6	20.12.1981	
Cuxhaven	12	1008.1	leicht bew.	W	24	4.4	2.8	5.7	4.3	3.7	1	0.9	4	1946	12.8	17.12.1989	-13.1	17.12.1957	
Hamburg/Flugh.	16	1007.6	leicht bew.	W	11	3.2	1.4	4.8	3.4	2.0	1	0	7	1891	13.1	16.12.1956	-16.1	20.12.1938	
Lübeck	15	1006.2	leicht bew.	W	13	2.8	1.6	4.9	3.3	2.1	0	0	10	1890	13.5	17.12.1956	-15.9	20.12.1938	
Boltenhagen	17	1004.6	leicht bew.	W	33	3.3	1.4	4.6	3.8	2.5	2	0	2	1951	12.4	16.12.1956	-15.0	16.12.1981	
Schwerin	67	1005.4	leicht bew.	WSW	22	2.4	0.8	4.2	2.9	2.0	1	0	3	1946	12.4	18.12.1987	-16.2	16.12.1981	
Warnemünde	10	1004.0	wolkenlos	W	41	3.8	2.3	4.8	4.2	3.3	2	0	4	1951	12.0	16.12.1956	-12.8	18.12.1957	
Teterow	50	1003.9	leicht bew.	W	26	2.8	1.0	4.3	3.5	2.1	0	0	4	1947	12.9	19.12.1989	-13.3	20.12.1969	
Barth	7	1002.9	leicht bew.	NW	30	3.3	1.9	4.5	3.6	2.8	2	0	2						
Greifswald	6	1002.4	wolkenlos	W	28	2.9	0.2	4.8	3.9	2.2	1	0	2	1951	12.6	19.12.1989	-13.2	17.12.1961	
Ueckermünde	7	1002.7	stark bew.	W	33	3.2	1.1	4.7	3.8	2.2	1	0.1	2						
Emden	12	1010.6	leicht bew.	WSW	26	3.1	2.2	5.7	3.6	2.6	1	0.5	10	1947	12.0	20.12.1989	-12.7	17.12.1957	
Bremen/Flugh.	5	1010.2	leicht bew.	WSW	18	2.1	1.7	5.2	3.6	2.1	1	0	7	1890	14.1	18.12.1987	-17.0	17.12.1957	
Sothau	78	1009.5	wolkig	W	18	2.0	1.5	3.8	2.4	1.9	1	0.1	5	1947	13.2	18.12.1987	-18.4	17.12.1957	
Boizenburg	46	1007.7	wolkenlos	W	18	2.1	1.4	4.0	2.8	2.0	2	0	4						
Lüchow	18	1007.9	leicht bew.	W	22	3.0	2.2	4.7	3.8	2.5	1	0.1	2	1954	13.6	18.12.1987	-19.0	20.12.1969	
Seehausen/Altm.	23	1007.7	wolkenlos	WSW	26	2.9	1.4	5.1	4.2	2.7	2	0.4	0.9						
Marnitz	87	1005.9	wolkenlos	W	15	2.5	1.8	4.1	3.0	2.3	1	X	3						
Neuruppin	39	1006.9	leicht bew.	W	17	2.8	1.6	4.8	4.2	2.7	1	0.8	0.4						
Neubrandenburg	80	1004.3	wolkig	W	28	2.8	0.7	4.2	3.2	2.0	1	0.2	3						
Angermünde	55	1004.4	wolkig	W	33	3.1	1.4	4.5	4.0	2.6	1	0	0.7	1951	12.6	18.12.1987	-16.8	16.12.1981	
Lingen	26	1011.9	wolkig	SW	13	1.7	1.4	5.8	2.9	1.4	0	0.8	9	1951	13.7	18.12.1987	-12.9	16.12.1957	
Münst.-Osn./Flugh.	52	1013.0	leicht bew.	WSW	17	2.1	1.6	5.3	2.7	1.6	0	1.1	1						
Osnabrück	97	1012.5	leicht bew.	WSW	17	2.4	1.8	5.1	3.0	1.6	0	0.3	3	1952	13.7	16.12.1956	-14.0	16.12.1957	
Bad Salzuflen	139	1012.7	stark bew.	WSW	11	2.8	1.8	4.5	3.1	2.0	1	0.7	0.7	1935	15.3	16.12.1956	-16.6	15.12.1963	
Hannover/Flugh.	59	1010.4	stark bew.	W	26	3.5	1.6	5.0	3.6	2.5	1	0.2	0.7	1936	14.6	18.12.1987	-20.9	17.12.1957	
Braunschweig	88	1010.0	stark bew.	W	18	3.5	1.9	4.7	3.1	2.6	2	0.7	1	1891	15.6	11.12.1942	-20.6	15.12.1963	
Gardelegen	48	1009.0	wolkig	W	26	3.1	1.1	4.6	3.6	2.8	2	0.4	2						
Magdeburg	84	1009.6	wolkenlos	W	21	2.6	1.0	5.0	3.2	2.4	1	1.5	0.9	1947	14.1	18.12.1987	-22.6	17.12.1957	
Potsdam	99	1007.6	wolkig	W	30	3.0	1.4	4.8	3.6	1.8	2	1.5	0.8	1893	13.6	11.12.1915	-19.6	15.12.1899	
Berlin-Temp.	49	1006.8	stark bew.	W	22	3.5	1.9	5.1	4.3	2.5	2	0.8	0.9	1876	14.2	11.12.1915	-18.0	16.12.1933	
Lindenberg	112	1006.7	stark bew.	W	26	2.7	1.3	5.1	3.4	1.5	1	1.9	2	1947	12.9	17.12.1956	-16.1	17.12.1957	
Manschnow	16	1005.0	stark bew.	W	24	3.3	0.9	5.1	4.4	2.6	2	0.7	0.0						
Düsseldorf/Flugh.	41	1015.4	stark bew.	WSW	21	3.6	2.5	5.8	2.4	1.2	-1	0.1	4	1969	16.2	16.12.1989	-11.8	17.12.1981	
Bocholt	24	1013.1	wolkig	W	15	2.5	1.6	5.8	2.9	2.0	0	0.7	2	1947	14.7	18.12.1987	-12.9	18.12.1981	
Essen	161	1015.2	stark bew.	WNW	21	3.1	2.4	4.5	1.8	1.0	0	0.3	3	1935	15.0	16.12.1989	-14.8	20.12.1938	
Kahler Asten	859	-	in Wolken	W	26	-1.6	-1.8	-1.7	-2.3	-3.1	-3	6	8	1955	9.9	16.12.1989	-16.1	17.12.1961	
Bad Lipsprunge	158	1013.4	bedeckt	W	17	3.0	2.3	4.7	2.8	1.3	-0	0.7	0.7	1951	15.0	16.12.1956	-15.0	15.12.1963	
Kassel	233	1013.7	stark bew.	SSW	9	2.6	0.4	3.8	2.2	0.6	-1	0.8	0.9	1951	14.4	11.12.1961	-14.7	20.12.1969	
Göttingen	171	1012.8	stark bew.	W	17	3.2	0.6	5.0	2.8	1.8	0	1.6	1	1947	14.2	18.12.1987	-22.6	17.12.1957	
Leinefelde	356	1012.2	stark bew.	W	24	1.7	-0.2	3.2	1.8	0.9	0	0.8	0.1	1957	13.6	18.12.1987	-19.2	17.12.1957	
Braunlage	610	1011.0	Schneefall	W	15	-0.4	-0.9	-0.1	-0.8	-1.4	-2	11	12	1936	12.5	12.12.1938	-20.2	19.12.1938	
Brocken	1153	-	Schneefall	W	57	-3.4	-3.6	-3.7	-4.7	-5.4	-7	8	75	1951	11.8	17.12.1953	-18.2	17.12.1961	
Artern	166	1011.6	bedeckt	W	22	3.3	0.2	4.5	3.0	1.2	1	2.4	0.0	1954	14.8	18.12.1987	-18.2	17.12.1957	
Leipzig/Flugh.	141	1010.7	bedeckt	W	31	2.6	0.9	5.1	2.8	1.1	0	2.0	0.0	1951	14.4	18.12.1987	-15.8	18.12.1981	
Wittenberg	106	1009.0	stark bew.	W	18	2.8	1.6	4.6	2.9	1.1	0	1.5	1	1951	13.5	18.12.1987	-18.7	17.12.1957	
Oschatz	152	1010.0	stark bew.	W	31	2.7	0.4	5.5	3.3	1.0	0	2.9	0.2						
Dresden/Flugh.	230	1010.0	stark bew.	W	28	1.4	-0.3	5.2	3.3	0.2	0	3.6	0.7	1917	15.0	17.12.1989	-21.0	20.12.1927	
Doberlug-Kr.	99	1009.1	bedeckt	W	26	2.4	1.4	5.5	3.6	1.4	1	1.8	0.5						
Cottbus	69	1007.9	stark bew.	W	22	2.6	1.0	5.7	3.5	1.0	0	1.9	1	1951	14.0	18.12.1987	-21.2	20.12.1969	
Görlitz	238	1008.8	Schneefall	W	24	1.4	-0.3	5.3	2.9	0.4	0	2.7	1	1951	13.4	17.12.1989	-20.4	17.12.1957	
Aachen	205	1016.0	stark bew.	WSW	15	3.3	1.9	4.6	2.8	0.5	0	0.1	7	Re	1891	17.3	19.12.1932	-15.5	20.12.1938
Nürnberg	629	1017.0	Schneefall	W	17	-0.3	-0.6	0.9	-0.2	-1.2	-1	0.1	4	4	1947	12.3	16.12.1989	-14.6	17.12.1961
Köln-Bonn/Flugh.	99	1015.7	stark bew.	W	15	3.7	1.7	5.7	3.3	0.4	-0	0.7	2	1957	16.3	18.12.1987	-12.6	15.12.1963	
Bendorf	132	1016.9	stark bew.	S	2	2.6	2.3	5.3	2.2	0.2	-0	0.1	5	Fl	1951	16.7	17.12.1989	-11.3	13.12.1968
Bad Marienberg	555	1015.7	Graupelsch.	W	11	0.0	0.0	1.2	-0.4	-1.2	-2	11	11	1962	12.6	17.12.1989	-14.0	19.12.1981	
Gießen	195	1015.9	stark bew.	SW	9	2.6	1.4	5.0	2.2	0.3	0	3.9	4	Re	1939	15.9	17.12.1989	-13.5	13.12.1981
Bad Hersfeld	225	1014.2	stark bew.	W	11	2.5	0.3	4.0	2.0	0.8	-1	0.4	2	1949	15.5	16.12.1989	-16.8	20.12.1969	
Wasserkuppe	925	-	in Wolken	W	21	-2.6	-2.6	-1.8	-2.9	-3.8	-4	3	14	1936	11.7	16.12.1989	-20.7	18.12.1938	
Meiningen	453	1014.4	bedeckt	WSW	17	1.1	-1.4	2											