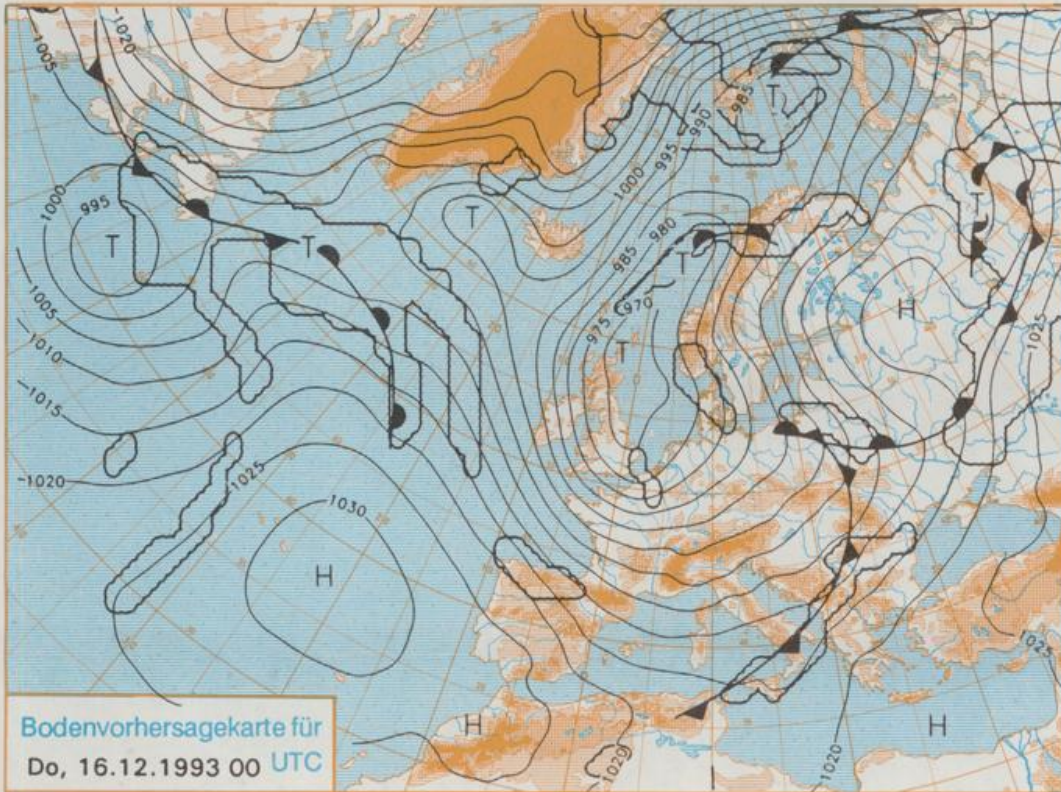


Erscheint täglich  
Nur PostbezugDruck und Verlag: Deutscher Wetterdienst, Zentralamt  
Frankfurter Straße 135, 63067 Offenbach am Main  
Postanschrift: 63004 (Postfach), Telefon: (069) 80 62-2283  
Telex: (069) 4152671, Telefax: (069) 80 62-2484  
Postgirokonto Frankfurt: BLZ 500 100 60, KINr. 490 31-606Schutzgebühr monatlich DM 21,-  
einschließlich Versandkosten,  
Einzelpreis DM 1,-  
zuzüglich Versandkosten

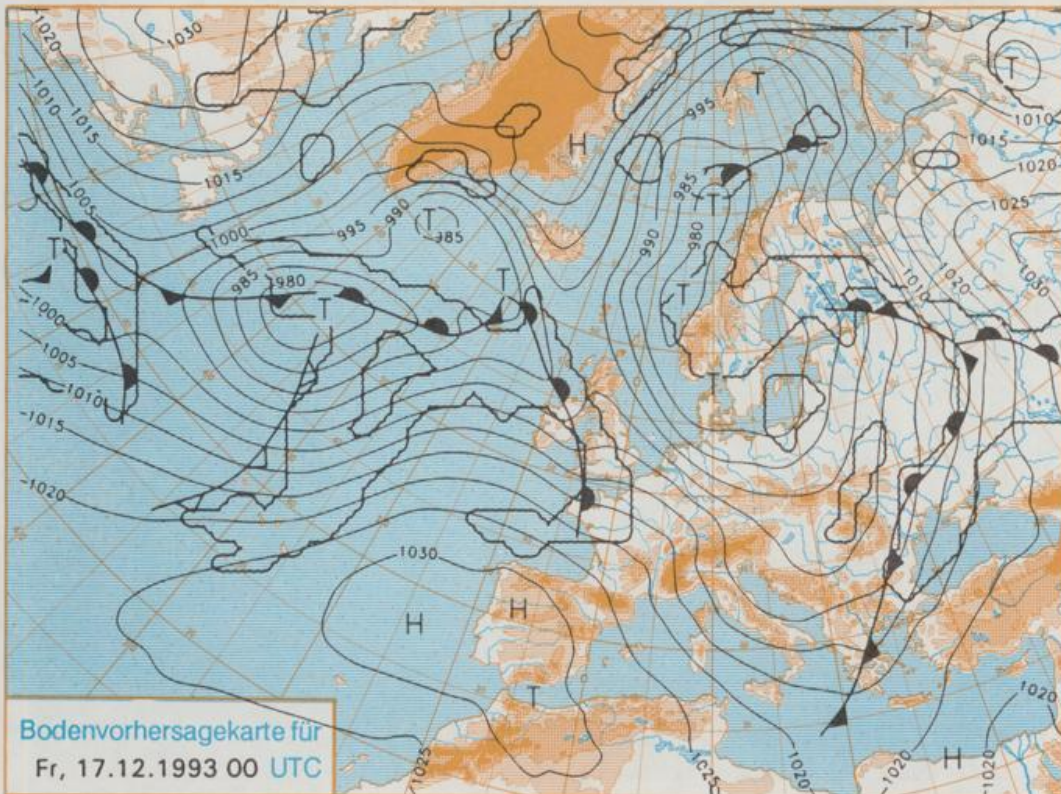
Jahrgang 1993

Dienstag, den 14. Dezember

Nummer 348



Stereographische Projektion 1 : 60 000 000 60°N



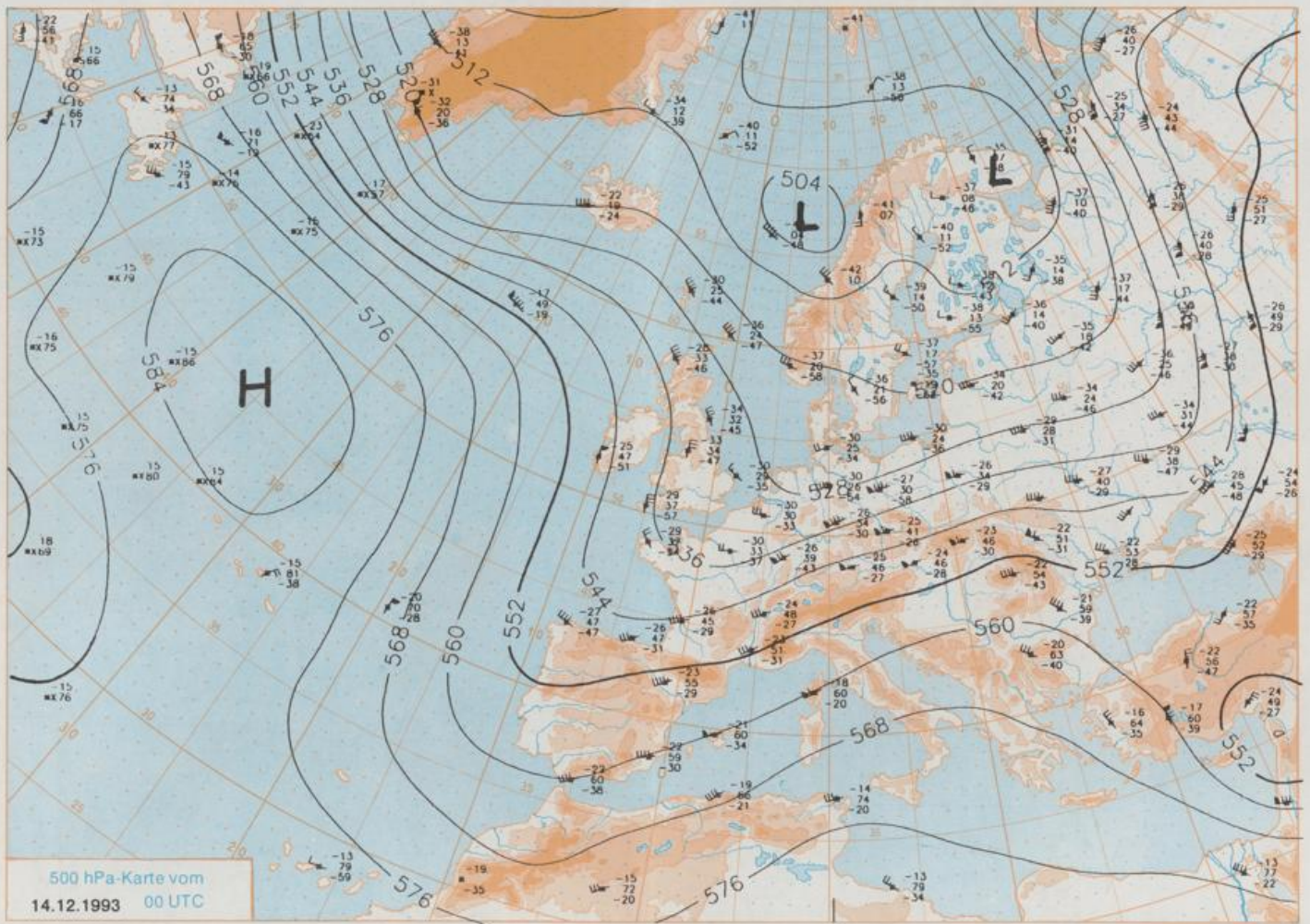
## Deutschland-Vorhersage für Donnerstag, 16.12.1993

Der am Dienstag 00 UTC bei Island liegende Tiefdruckkomplex intensiviert sich und verlagert sich mit seinem Kern über Schottland zur nördlichen Nordsee. Sein Frontensystem greift am Mittwoch auf das Festland über, zieht rasch über Deutschland hinweg und liegt am Donnerstag 00 UTC bereits über Osteuropa. Rückseitig fließt mit kräftiger westlicher Strömung erwärmte, maritime Polarluft nach Mitteleuropa ein.

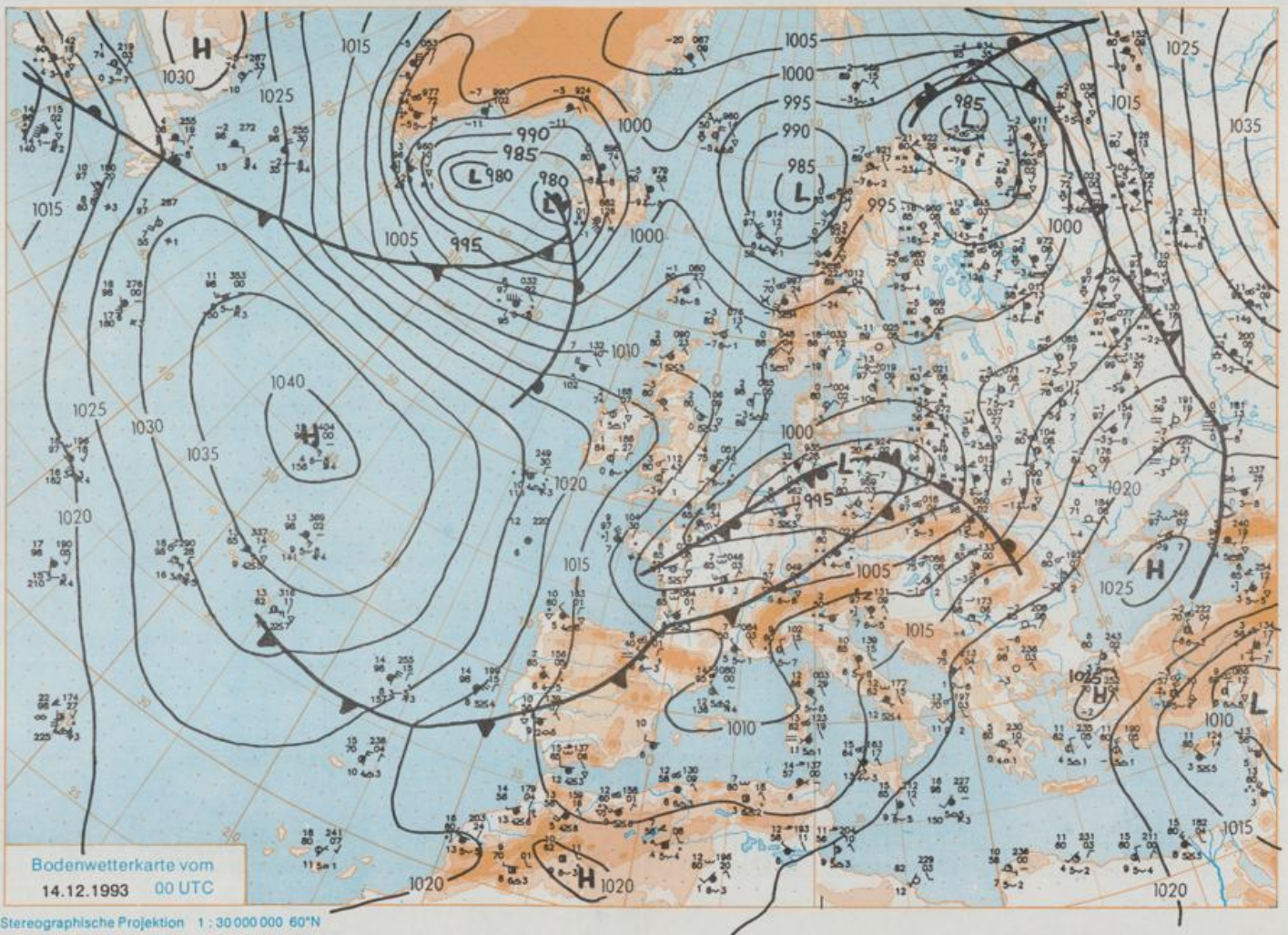
Wechselnd, vielfach stark bewölkt und wiederholt Schauer, im Bergland anfangs in Lagen oberhalb 600 m, im Tagesverlauf oberhalb 400 m, in Schnee übergehend. Nächtliche Tiefstwerte zwischen null Grad im Norden und 5 Grad C im Südwesten. Höchsttemperaturen bei 5 Grad C. Mäßiger bis frischer Wind um West.

## Weitere Aussichten für Freitag, 17.12.1993

Nach kurzer Wetterberuhigung gegen Mittag erneut Eintrübung und von Nordwesten einsetzende Niederschläge. Wenig Temperaturänderung.



Stereographische Projektion 1 : 30 000 000 60°N



Wettermeldungen von Dienstag, dem 14. Dezember 1993 06 UTC

Station	Bar.-höhe (m)	Luftdr. red.NN (hPa)	Wetter	Wind km/h	Deutschland					Sonne Vort. Std.	RR 24h mm	Schnee höhe cm	Extremwerte der Lufttemperatur in der Dekade vom 11.12. bis 20.12.					
					Luft 2 m	Temperaturen (Grad C)		Nacht 2 m	5 cm				Tmax	Tmin	Datum	Datum		
						Tau-punkt	Max Vortag										Mittel	
Helgoland	8	1002.9	leicht bew.	N 39	1.7	-0.8	3.1	2.2	1.7	1	12	1952	11.1	17.12.1989	-7.5	18.12.1981		
List / Sylt	29	1003.5	leicht bew.	N 30	-2.7	-3.8	2.3	0.8	-2.7	-5	6	1937	10.3	15.12.1982	-13.8	18.12.1981		
Schleswig	48	1001.9	stark bew.	N 21	0.0	-0.6	1.9	1.2	-0.5	-2	14	1947	11.9	17.12.1956	-16.2	18.12.1981		
Kiel	31	1000.8	stark bew.	NNE 21	0.9	-1.1	2.2	1.8	0.9	0	11	1940	12.4	17.12.1956	-14.6	18.12.1981		
Arkona	42	997.0	stark bew.	NE 63	2.3	1.5	2.3	1.9	1.7	1	6	1951	10.8	19.12.1989	-10.6	17.12.1961		
Norderney	16	1003.0	wolkig	NNE 41	2.4	-0.2	1.9	1.6	0.8	1	25	1947	10.9	17.12.1989	-11.2	17.12.1981		
Bremerhaven	11	1001.3	stark bew.	N 22	1.0	-0.8	2.3	1.2	0.4	0	16	1949	12.4	17.12.1989	-13.6	20.12.1981		
Cuxhaven	12	1001.7	wolkig	NNE 31	0.6	-0.9	2.1	1.0	0.4	-0	27	3	1946	12.8	17.12.1989	-13.1	17.12.1957	
Hamburg/Flugh.	16	999.7	Regen	N 18	1.1	0.1	1.7	0.9	0.4	-0	21	2	1891	13.1	16.12.1956	-16.1	20.12.1938	
Lübeck	15	998.6	Schneefall	NNE 17	0.9	0.4	2.1	0.8	0.2	0	19	7	1890	13.5	17.12.1956	-15.9	20.12.1938	
Boltenhagen	17	997.9	stark bew.	NNE 44	2.3	1.0	2.4	1.5	0.6	0	15	15	1951	12.4	16.12.1956	-15.0	16.12.1981	
Schwerin	67	996.9	stark bew.	N 15	1.0	0.1	2.0	0.8	0.2	-0	15	1	1946	12.4	18.12.1987	-16.2	16.12.1981	
Warnemünde	10	997.8	Stprühregen	NNE 48	2.7	1.8	2.4	1.5	0.5	-0	10	10	1951	12.0	16.12.1956	-12.8	18.12.1957	
Teterow	50	996.2	Schneefall	N 18	0.5	0.1	2.1	0.8	0.1	-1	12	4	1947	12.9	19.12.1989	-13.3	20.12.1969	
Barth	7	997.4	Regen	NE 22	2.4	2.2	1.7	1.0	0.6	-0	7	7						
Greifswald	6	996.3	Regen	NNE 17	1.5	1.0	2.1	1.2	0.3	-1	8	FI	1951	12.6	19.12.1989	-13.2	17.12.1961	
Ueckermünde	7	995.6	Schneefall	NNE 13	0.7	0.4	2.0	1.1	0.3	-0	9	2						
Emden	12	1002.7	leicht bew.	N 13	1.4	0.1	7.4	3.0	0.4	-0	9		1947	12.0	20.12.1989	-12.7	17.12.1957	
Bremen/Flugh.	5	1000.2	Schneereggen	N 24	1.4	0.9	7.7	5.2	0.6	0	18		1890	14.1	18.12.1987	-17.0	17.12.1957	
Sothau	78	998.6	Schneefall	N 17	0.5	0.3	4.3	3.6	0.3	0	25	1	1947	13.2	18.12.1987	-18.4	17.12.1957	
Boizenburg	46	998.4	Regen	N 18	0.8	0.8	1.0	0.4	0.1	0	15	2						
Lüchow	18	996.9	Schneereggen	N 13	0.7	0.7	2.5	3.4	0.6	0	13		1954	13.6	18.12.1987	-19.0	20.12.1969	
Seehausen/Altm.	23	996.5	Schneefall	NNW 17	1.1	0.4	5.8	3.5	1.1	1	8							
Marnitz	87	996.1	Schneefall	N 11	0.3	0.2	1.4	0.7	0.2	0	X 15	1						
Neuruppin	39	995.5	bedeckt	N 13	2.5	1.6	3.7	3.8	2.5	2	8							
Neubrandenburg	80	995.9	Schneefall	N 11	0.1	0.0	2.2	0.7	0.0	0	15	1						
Angermünde	55	994.5	Regen	NW 11	2.1	1.6	1.7	1.0	1.1	0	9		1951	12.6	18.12.1987	-16.8	16.12.1981	
Lingen	26	1000.9	Regen	N 18	1.7	1.2	9.1	7.7	1.2	1	7		1951	13.7	18.12.1987	-12.9	16.12.1957	
Münst.-Osn./Flugh.	52	1000.1	Schneereggen	N 21	1.7	0.5	9.6	1.4	1	1	6							
Osnabrück	97	1000.0	Schneereggen	N 17	1.1	0.0	9.1	7.2	0.7	0	8		1952	13.7	16.12.1956	-14.0	16.12.1957	
Bad Salzungen	139	999.3	Schneefall	N 13	0.4	0.0	9.0	6.4	0.4	0	10	FI	1935	15.3	16.12.1956	-16.6	15.12.1963	
Hannover/Flugh.	59	998.3	Schneereggen	NNW 11	0.6	-0.4	9.3	6.1	0.6	0	7		1936	14.6	18.12.1987	-20.9	17.12.1957	
Braunschweig	88	996.8	Regen	N 21	2.7	2.0	7.5	5.5	2.6	3	15		1891	15.6	11.12.1942	-20.6	15.12.1963	
Gardelegen	48	996.3	Regen	N 18	1.7	0.9	7.5	4.6	1.7	2	13							
Magdeburg	84	995.9	bedeckt	WSW 17	5.8	4.1	7.4	5.0	4.8	2	8		1947	14.1	18.12.1987	-22.6	17.12.1957	
Potsdam	99	995.3	leicht bew.	SW 18	5.2	4.6	6.9	4.0	4.2	2	8		1893	13.6	11.12.1915	-19.6	15.12.1899	
Berlin-Temp.	49	994.8	stark bew.	WSW 13	5.8	5.0	6.9	4.5	5.6	4	13		1876	14.2	11.12.1915	-18.0	16.12.1933	
Lindenberg	112	995.4	stark bew.	SW 24	6.0	4.1	7.0	4.1	5.6	5	9		1947	12.9	17.12.1956	-16.1	17.12.1957	
Manschnow	16	994.5	wolkig	SW 22	5.4	4.0	4.0	5.4	4	4	6							
Düsseldorf/Flugh.	41	1000.7	Regen	N 21	2.1	1.9	11.6	9.1	2.1	2	1.4	8		1969	16.2	16.12.1989	-11.8	17.12.1981
Bocholt	24	1000.5	Regen	NNE 18	1.8	1.1	10.1	8.2	1.8	1	5		1947	14.7	18.12.1987	-12.9	18.12.1981	
Essen	161	999.9	Schneereggen	NNE 17	1.2	0.7	9.7	8.1	1.2	1	0.1	16		1935	15.0	16.12.1989	-14.8	20.12.1938
Kahler Asten	859	-	Schneefall	WSW 28	0.2	0.2	3.8	1.9	0.2	-1	19	7	1955	9.9	16.12.1989	-16.1	17.12.1961	
Bad Lippspringe	158	998.7	Schneereggen	N 13	1.9	1.5	9.1	6.6	1.9	1	15		1951	15.0	16.12.1956	-15.0	15.12.1963	
Kassel	233	997.5	stark bew.	SSW 17	5.6	3.2	7.2	5.8	5.3	4	6		1951	14.4	11.12.1961	-14.7	20.12.1969	
Göttingen	171	997.2	Regen	SW 21	5.7	3.4	8.9	6.2	5.5	4	9		1947	14.2	18.12.1987	-22.6	17.12.1957	
Leinefelde	356	997.0	stark bew.	WSW 26	5.2	2.5	7.4	5.5	5.1	3	0.1	6		1957	13.6	18.12.1987	-19.2	17.12.1957
Braunlage	610	996.1	Regen	WSW 18	2.3	1.8	4.0	2.2	1.8	1	19	7	1936	12.5	12.12.1938	-20.2	19.12.1938	
Brocken	1153	-	Schneefall	WSW 59	-1.0	-1.1	0.7	-0.6	-1.0	-2	19	78	1951	11.8	17.12.1953	-18.2	17.12.1961	
Artern	166	997.4	wolkig	SW 22	5.1	2.7	8.8	6.0	4.8	4	4		1954	14.8	18.12.1987	-18.2	17.12.1957	
Leipzig/Flugh.	141	997.1	leicht bew.	SSW 15	5.7	2.7	9.0	6.3	5.7	5	3		1951	14.4	18.12.1987	-15.8	18.12.1981	
Wittenberg	106	995.8	stark bew.	WSW 21	5.9	4.1	7.6	5.1	5.9	4	12		1951	13.5	18.12.1987	-18.7	17.12.1957	
Oschatz	152	997.2	leicht bew.	SW 26	6.7	3.4	8.3	5.9	6.2	5	0.2	11						
Dresden/Flugh.	230	997.7	bedeckt	SW 17	6.7	2.6	6.0	5	0.2	11	13		1917	15.0	17.12.1989	-21.0	20.12.1927	
Doberslug-Kr.	99	996.7	bedeckt	SW 24	7.1	4.0	7.9	5.2	6.2	5	13							
Cottbus	69	996.5	Regen	WSW 21	7.5	3.7	7.9	5.2	6.3	5	9		1951	14.0	18.12.1987	-21.2	20.12.1969	
Görlitz	238	998.3	bedeckt	SW 28	6.3	2.8	5.1	3.8	4.8	4	12		1951	13.4	17.12.1989	-20.4	17.12.1957	
Aachen	205	1001.6	Schneereggen	NNW 15	1.6	1.0	10.8	8.4	1.6	1	1.2	6		1891	17.3	19.12.1932	-15.5	20.12.1938
Nürnberg	629	1000.2	stark bew.	WSW 24	2.3	1.4	6.9	4.6	2.3	2	10		1947	12.3	16.12.1989	-14.6	17.12.1961	
Köln-Bonn/Flugh.	99	999.5	Regen	W 15	6.0	4.2	10.4	7.7	5.7	3	0.2	3		1957	16.3	18.12.1987	-12.6	15.12.1963
Bendorf	132	1000.1	stark bew.	SW 15	6.2	4.1	10.3	8.4	6.2	5	5		1951	16.7	17.12.1989	-11.3	13.12.1968	
Bad Marienberg	555	999.6	Stprühregen	SW 13	2.5	2.5	6.0	4.3	2.5	2	16	4	1962	12.6	17.12.1989	-14.0	19.12.1981	
Gießen	195	999.5	wolkig	SSW 13	6.4	2.2	9.5	6.7	6.1	4	15		1939	15.9	17.12.1989	-13.5	13.12.1981	
Bad Hersfeld	225	999.1	stark bew.	WSW 13	5.8	3.2	8.5	6.2	5.4	3	21		1949	15.5	16.12.1989	-16.8	20.12.1969	
Wasserkuppe	925	-	in Wolken	SW 37	0.4	0.4	3.4	2.0	-0.1	0	14	12	1936	11.7	16.12.1989	-20.7	18.12.1938	
Meiningen	453	999.8	bedeckt	SSW 15	3.8	2.0	6.6	4.1	2.9	2	11							
Schmücke	942	-	in Wolken	SW 33	-0.2	-0.3	3.0	0.4	-0.3	-0	53	30						
Erfurt/Flugh.	323	997.5	leicht bew.	WSW 24	4.3	1.8	7.8	5.4	3.7	3	9		1967	14.3	18.12.1987	-17.9	17.12.1981	
Neuhaus a.R.	850	-	in Wolken	WSW 24	0.4	0.0	0.3	1.6	-0.1	-0	27	19						
Gera-Laumnitz																		