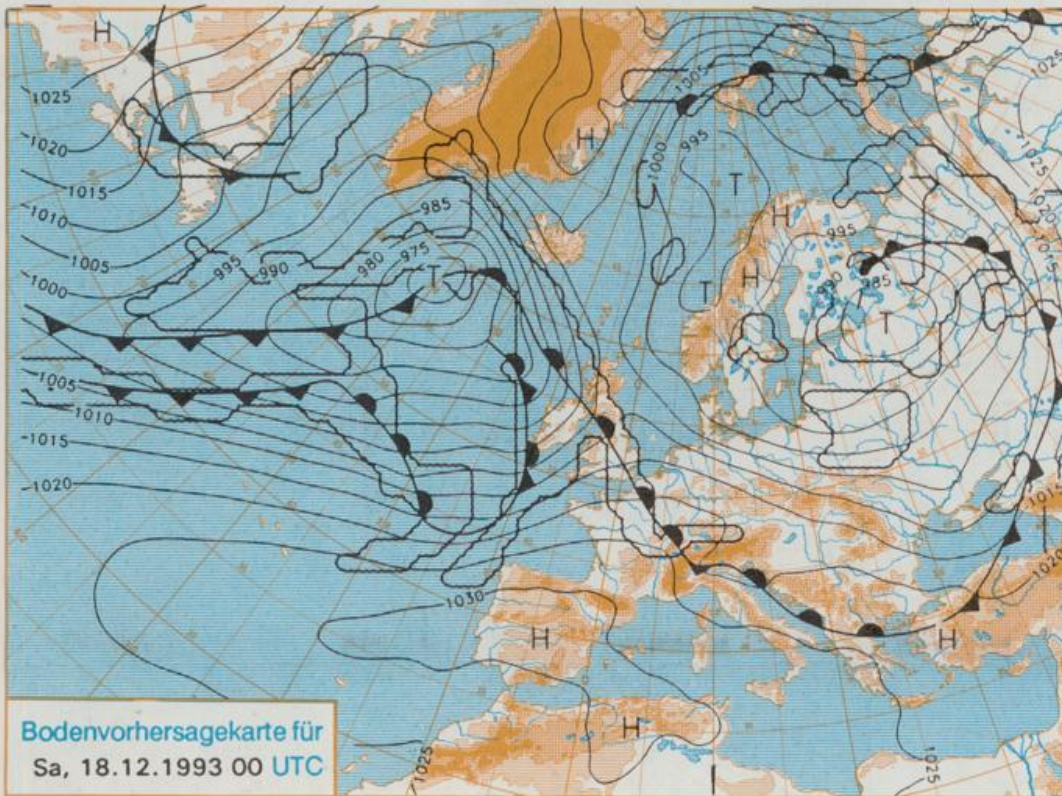


Erscheint täglich
Nur PostbezugDruck und Verlag: Deutscher Wetterdienst, Zentralamt
Frankfurter Straße 135, 63067 Offenbach am Main
Postanschrift: 63004 (Postfach), Telefon: (069) 80 62-2283
Telex: (069) 4152671, Telefax: (069) 80 62-2484
Postgirokonto Frankfurt: BLZ 500 100 60, KfNr. 490 31-606Schutzgebühr monatlich DM 21.-
einschließlich Versandkosten,
Einzelpreis DM 1.-
zuzüglich Versandkosten

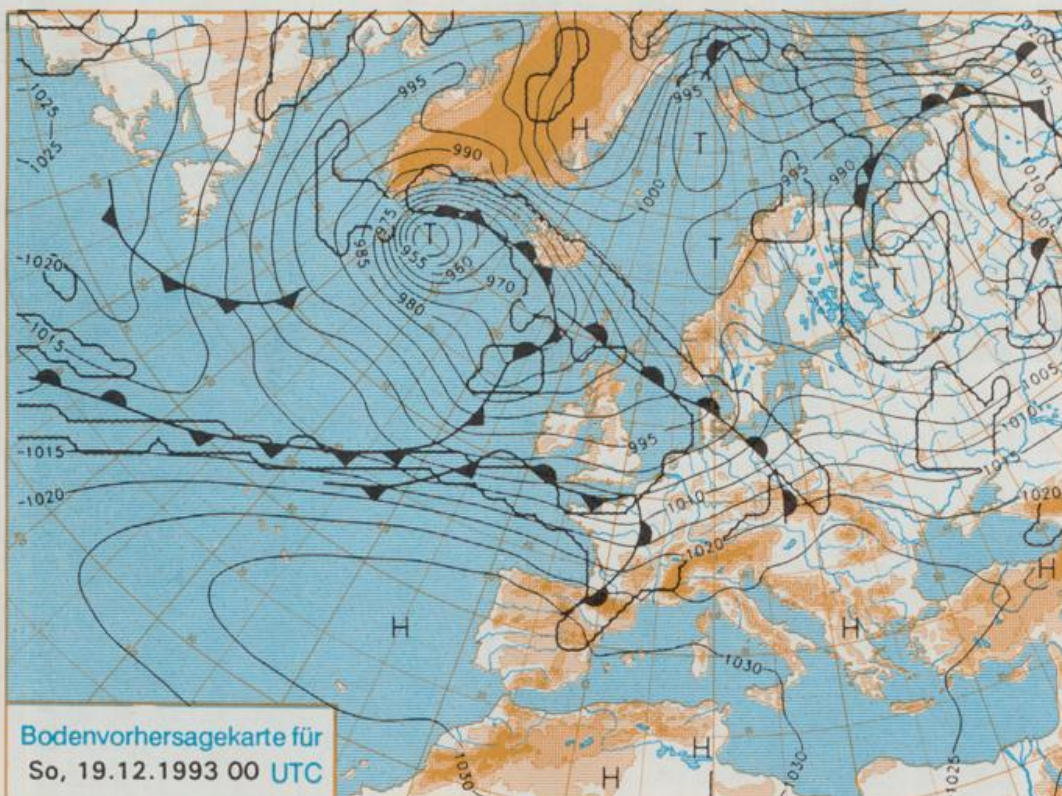
Jahrgang 1993

Donnerstag, den 16. Dezember

Nummer 350



Stereographische Projektion 1 : 60 000 000 60°N



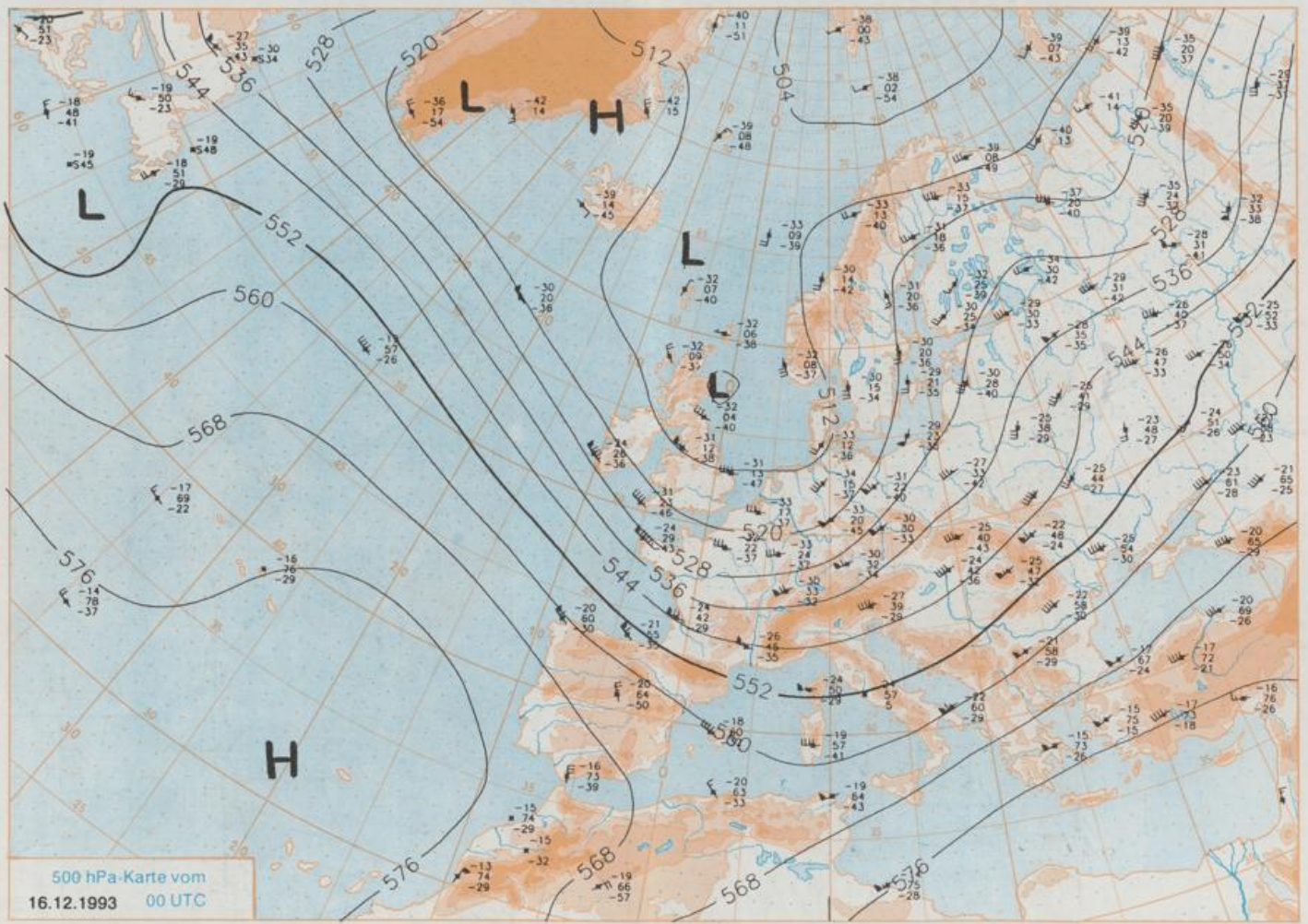
Deutschland-Vorhersage für Samstag, 18.12.1993

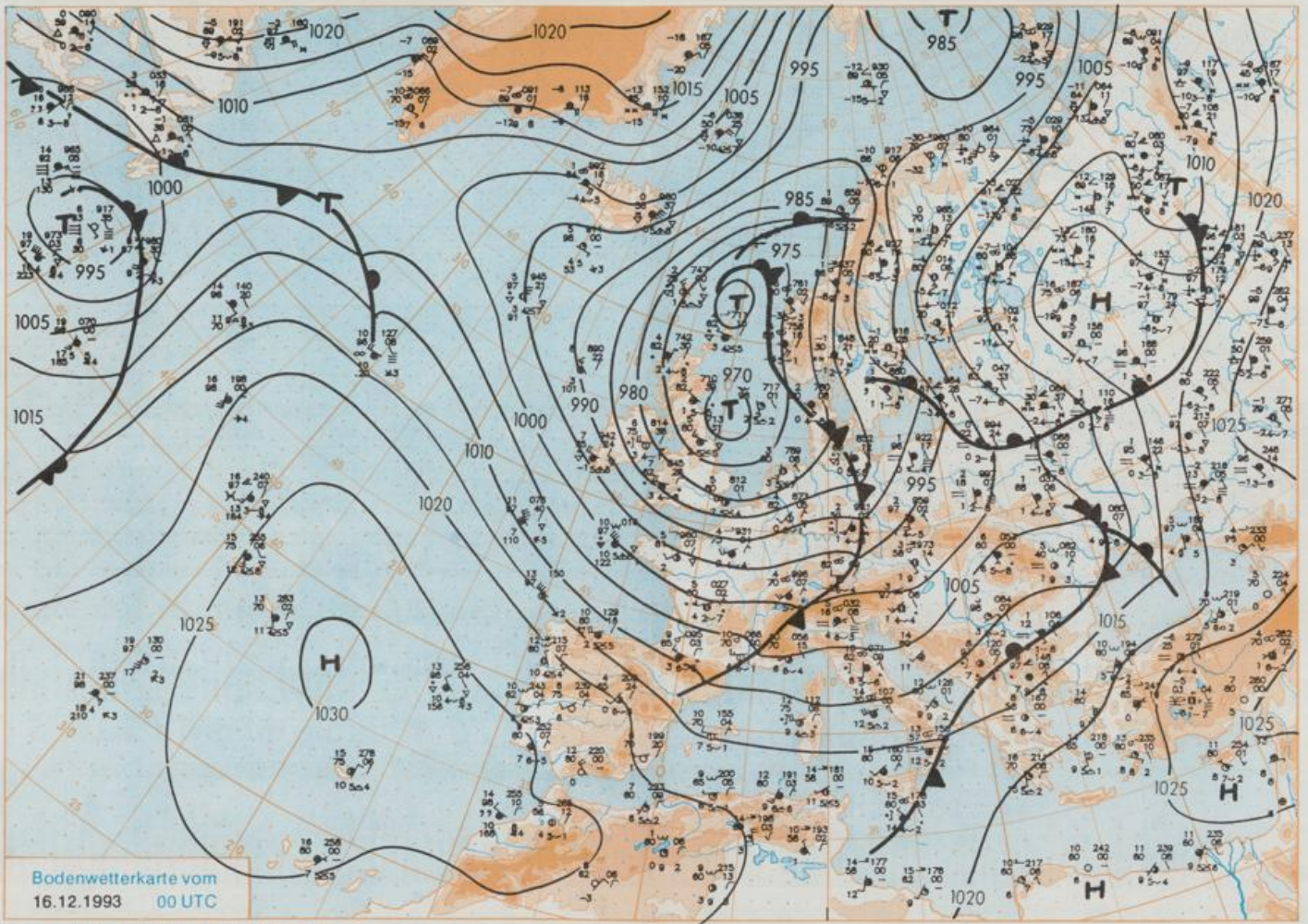
Ein Tiefdruckgebiet, das am Donnerstag 00 UTC südlich von Grönland lag, verändert seine Lage kaum, entwickelt sich jedoch zu einem Orkantief. Seine Warmfront hat am Samstag Deutschland weitgehend überquert. Sie führt verstärkt Warmluft von Südwesten her nach Mitteleuropa. Weitere Frontensysteme bringen wiederholt Regen auch in den Hochlagen der Mittelgebirge.

Im Norden und Nordosten anfangs noch aufgelockerte Bewölkung, im Tagesverlauf aufkommender Regen. Im übrigen Deutschland bedeckt und Regen, im Laufe des Nachmittags vorübergehende Auflockerungen. Frühtemperaturen 2 bis 6 Grad C. Höchstwerte 5 bis 10 Grad C. Dabei zum Teil stürmischer Wind aus südlichen Richtungen.

Weitere Aussichten für Sonntag, 19.12.1993

Am Sonntag vor allem in der Mitte und im Süden erneut aufkommender Regen. Weiterhin sehr windig und noch etwas milder.





Wettermeldungen von Donnerstag, dem 16. Dezember 1993 00 UTC

Station	Bar.-höhe (m)	Luftred.NN (hPa)	Wetter	Wind km/h	Temperaturen (Grad C)						Sonne Vort. Std.	RR 24h mm	Schnee höhe cm	Extremwerte der Lufttemperatur in der Dekade vom 11.12. bis 20.12.				
					Luft 2 m	Taufpunkt		Mittel		Nacht 2 m				5 cm	Tmax Datum	Tmin Datum		
						Max	Min	Vortag	Nacht									
Helgoland	8	977.3	Regen	SSW 63	4.8	2.8	3.0	3.1	2.8	3			1952	11.1	17.12.1989	-7.5	18.12.1981	
List / Sylt	29	977.0	Regen	SSE 33	0.6	0.1	1.1	1.0	0.5	0		3	1937	10.3	15.12.1982	-13.6	18.12.1981	
Schleswig	48	979.9	Regen	S 18	2.2	2.0	1.3	0.5	0.3	-0		2	1947	11.9	17.12.1956	-16.2	18.12.1981	
Kiel	31	981.3	Regen	S 17	3.1	1.2	1.7	1.0	0.9	-0		3	1940	14.8	24.12.1977	-15.1	21.12.1981	
Arkona	42	984.4	stark bew.	SW 31	1.8	1.5	1.6	1.0	0.5	-1		0.3	1951	10.8	19.12.1989	-10.6	17.12.1961	
Norderney	16	977.0	Regen	SSW 30	3.7	2.9	1.7	1.4	1.6	1			1947	10.9	17.12.1989	-11.2	17.12.1981	
Bremerhaven	11	980.5	stark bew.	SSW 33	4.4	1.8	2.4	1.6	1.5	2		3	1949	12.4	17.12.1989	-13.6	20.12.1981	
Cuxhaven	12	979.7	Regen	S 26	3.4	1.8	1.6	1.0	0.6	1		4	1946	12.8	17.12.1989	-13.1	17.12.1957	
Hamburg/Flugh.	16	982.4	Schauer	SSW 26	4.4	1.6	2.7	1.9	1.7	1		2	1891	13.1	16.12.1956	-16.1	20.12.1938	
Lübeck	15	983.3	bedeckt	SSW 21	3.3	1.4	2.0	1.5	1.2	1		0.5	1890	15.3	24.12.1977	-18.8	21.12.1969	
Boltenhagen	17	982.4	stark bew.	S 21	2.9	1.0	1.9	1.5	0.6	0	0.5	0.2	1951	12.4	16.12.1956	-15.0	16.12.1981	
Schwerin	67	983.6	stark bew.	S 8	2.6	0.5	1.8	1.6	0.8	-0		0.5	1946	15.2	24.12.1977	-20.9	21.12.1969	
Warnemünde	10	984.2	stark bew.	S 17	2.7	1.3	2.0	1.2	1.0	-0		0.9	1951	12.0	16.12.1956	-12.8	18.12.1957	
Teterow	50	985.3	stark bew.	S 28	1.9	1.0	1.4	0.5	0.5	-1		2	1947	15.2	24.12.1977	-18.1	21.12.1969	
Barth	7	984.7	stark bew.	SSW 9	2.3	2.0	0.8	0.4	0.5	-0		0.6						
Greifswald	6	985.7	leicht bew.	SSW 15	2.0	0.9	1.5	0.5	0.7	-1		2	1951	12.6	19.12.1989	-13.2	17.12.1961	
Ueckermünde	7	987.4	bedeckt	S 15	1.6	1.0	1.8	1.2	1.3	0		2	1951	14.7	24.12.1977	-19.3	26.12.1961	
Emden	12	978.4	stark bew.	S 35	4.0	3.0	2.0	1.4	1.7	1		3	1947	12.0	20.12.1989	-12.7	17.12.1957	
Bremen/Flugh.	5	982.1	stark bew.	SSW 31	4.7	2.9	2.7	2.4	1.5	1		2	1890	14.1	18.12.1987	-17.0	17.12.1957	
Sozial	78	983.8	stark bew.	SSW 18	4.6	1.4	2.7	2.3	1.8	1		2	1947	13.2	18.12.1987	-18.4	17.12.1957	
Boizenburg	46	983.9	stark bew.	S 18	2.9	1.1	2.1	2.0	1.9	1	0.3	0.1	1951	16.5	24.12.1977	-17.7	31.12.1978	
Lüchow	18	985.2	stark bew.	S 17	3.8	1.5	3.2	2.5	2.8	1		0.0	1954	16.5	24.12.1977	-20.4	31.12.1978	
Seehausen/Altm.	23	986.6	bedeckt	S 17	3.0	1.2	3.2	2.7	2.6	1		1						
Marnitz	87	985.1	stark bew.	S 21	2.7	1.5	2.0	1.6	1.0	0	X	1						
Nauruppin	39	988.0	stark bew.	S 22	3.1	1.7	3.1	2.4	2.1	-1		4						
Neubrandenburg	80	986.6	leicht bew.	SSW 18	2.2	1.3	1.4	0.5	0.6	0		3						
Angermünde	55	988.4	stark bew.	SSW 22	3.0	1.9	2.9	1.9	1.1	-0		4	1951	15.3	24.12.1977	-21.1	21.12.1969	
Lingen	26	981.0	Regen	SSW 28	4.5	3.0	2.9	2.6	2.7	2		3	1951	13.7	18.12.1987	-12.9	16.12.1957	
Münst.-Osn./Flugh.	52	983.6	Schauer	SSW 31	4.3	2.0	3.4	2.9	3.0	2		3						
Osnabrück	97	983.5	Regen	SW 28	4.1	1.8	2.9	2.3	2.7	2		4	1952	13.7	16.12.1956	-14.0	16.12.1957	
Bad Salzungen	139	984.8	Regen	SSW 28	4.5	1.2	3.1	2.5	2.9	2		1	1935	15.3	16.12.1956	-16.6	15.12.1963	
Hannover/Flugh.	59	984.4	stark bew.	SSW 26	4.8	0.3	4.2	3.4	3.1	1		0.2	1936	14.6	18.12.1987	-20.9	17.12.1957	
Braunschweig	88	986.2	stark bew.	SSW 21	4.2	0.7	4.0	3.1	3.6	1	0.1	0.0	1891	16.5	24.12.1977	-20.9	21.12.1969	
Gardelegen	48	986.8	bedeckt	S 17	2.9	0.3	3.3	2.4	1.9	1		1	1947	16.0	24.12.1977	-21.7	24.12.1962	
Magdeburg	84	988.4	wolkig	S 21	2.6	-0.1	3.2	2.9	2.1	0		0.4	1893	15.5	24.12.1977	-24.5	21.12.1969	
Potsdam	99	989.7	leicht bew.	SSW 26	2.5	0.6	3.0	2.5	1.6	-1		2	1876	16.0	24.12.1977	-20.5	21.12.1969	
Berlin-Temp.	49	989.6	stark bew.	SSW 24	4.2	0.2	4.2	3.2	2.0	-0		1	1876	16.0	24.12.1977	-20.5	21.12.1969	
Lindenberg	112	990.8	leicht bew.	SSW 21	3.3	0.3	4.0	2.9	1.4	1	0.2	0.6	1947	14.9	24.12.1977	-21.5	21.12.1969	
Manschnow	16	990.1	wolkenlos	SSW 18	3.0	0.4	2.5	1.2	-0	-0		0.4						
Düsseldorf/Flugh.	41	986.1	Regen	SSW 33	4.0	2.9	5.2	3.6	4.0	3		3	1969	16.2	16.12.1989	-11.8	17.12.1981	
Bocholt	24	983.1	bedeckt	WSW 33	4.2	2.4	4.0	2.8	3.5	2		6	1947	14.7	18.12.1987	-12.9	18.12.1981	
Essen	161	986.4	Regen	WSW 26	3.4	2.0	3.4	2.3	3.4	3		5	1935	15.0	16.12.1989	-14.8	20.12.1938	
Kahler Asten	859	-	in Wolken	SW 50	-1.3	-1.7	-1.9	-2.4	-2.0	-3		16	21	1955	9.9	16.12.1989	-16.1	17.12.1961
Bad Lipspringe	158	986.3	stark bew.	SSW 28	4.4	1.0	3.1	2.7	2.5	2		0.2	1951	15.0	16.12.1956	-15.0	15.12.1963	
Kassel	233	988.4	stark bew.	S 24	3.1	0.7	2.4	2.4	2.3	1		2	1951	14.4	11.12.1961	-14.7	20.12.1969	
Göttingen	171	988.2	wolkig	SSW 22	4.0	-0.1	3.0	3.3	2.7	2		0.3	1947	14.2	18.12.1987	-22.6	17.12.1957	
Leinetalde	356	988.5	stark bew.	SSW 28	2.2	0.0	1.5	1.8	1.4	0		2	1957	13.4	24.12.1977	-22.6	21.12.1969	
Braunlage	610	987.8	stark bew.	SW 33	-0.2	-1.1	-1.1	-0.9	-1.1	-1	0.3	4	10	1936	11.4	26.12.1989	-22.8	31.12.1978
Brocken	1153	-	in Wolken	SW 89	-3.6	-3.8	-4.1	-4.4	-3.6	-6		6	85	1951	11.6	21.12.1977	-25.0	31.12.1978
Artern	166	989.8	leicht bew.	SW 24	3.2	-0.1	3.8	3.3	2.5	2		0.5	1954	15.0	25.12.1983	-24.2	22.12.1969	
Leipzig/Flugh.	141	990.5	wolkig	SSW 22	3.1	-0.5	4.2	3.3	2.5	1	0.1	0.1	1951	14.9	24.12.1977	-21.3	21.12.1969	
Wittenberg	106	989.8	stark bew.	S 21	3.3	-0.3	3.8	3.9	2.8	1		1	1951	14.9	24.12.1977	-22.2	21.12.1969	
Oschatz	152	991.6	wolkig	SSW 18	4.3	0.1	4.7	4.5	2.9	2	1.1	0.0	1917	15.3	25.12.1983	-20.3	30.12.1950	
Dresden/Flugh.	230	992.9	leicht bew.	SSW 11	3.9	-1.0	5.0	4.8	3.6	2	0.6	0.6	1951	15.1	24.12.1977	-23.1	21.12.1969	
Doblerug-Kir.	99	991.8	wolkenlos	SSW 17	3.9	0.2	5.0	4.3	1.8	0	0.7	1	1951	15.0	24.12.1977	-25.8	21.12.1969	
Cottbus	69	991.9	wolkenlos	SW 18	4.6	-0.3	4.0	4.1	3.5	2		0.7	1951	12.6	29.12.1974	-21.0	25.12.1961	
Görlitz	238	993.9	leicht bew.	S 22	3.3	0.6	5.3	4.2	2.7	1	0.7	0.1	1951	12.6	29.12.1974	-21.0	25.12.1961	
Aachen	205	987.2	Regen	SSW 28	2.5	1.5	3.9	3.3	2.4	2	1.0	2	1891	17.3	19.12.1932	-15.5	20.12.1938	
Nürnberg	629	989.8	Schneefall	SW 39	0.1	-0.2	-0.1	-1.0	-0.3	-0		6	6	1947	12.3	16.12.1989	-14.6	17.12.1961
Köln-Bonn/Flugh.	99	988.0	Schauer	SSW 17	5.2	0.8	4.8	2.8	2.2	1	0.4	0.8	1957	16.3	18.12.1987	-12.6	15.12.1963	
Bendorf	132	990.5	stark bew.	SSW 18	4.4	2.4	4.5	3.1	3.7	2	0.2	0.7	1951	16.7	17.12.1989	-11.3	13.12.1968	
Bad Marienberg	555	989.9	stark bew.	SW 31	1.1	-0.4	0.5	-0.5	0.1	-0		2	1	1962	12.6	17.12.1989	-14.0	19.12.1981
Gießen	195	990.9	stark bew.	S 22	4.1	1.3	4.2	2.9	2.7	1	0.6	3	1939	15.9	17.12.1989	-13.5	13.12.1981	
Bad Hersfeld	225	990.5	Regen	SSW 18	4.0	0.7	3.3	3.1	2.2	1		3	1949	15.5	16.12.1989	-16.8	20.12.1969	
Wasserkuppe	925	-	Schneefall	SW 37	-1.8	-1.8	-1.0	-2.2	-2.2	-2		5	22	1936	11.7	16.12.1989	-20.7	18.12.1938
Meiningen	453	992.3	Schneesch.	S 18	1.3	0.3	0.9	1.0	0.6	-0		5	Re	1979	14.6	21.12.1989	-13.0	31.12.1985
Schmücke	942	-	in Wolken	SW 44	-2.1	-2.6	-2.1	-2.4	-2.3	-2		8	40	1979	10.7	26.12.1989	-14.8	21.12.1981
Erfurt/Flugh.	323	989.9	leicht bew.	SW														