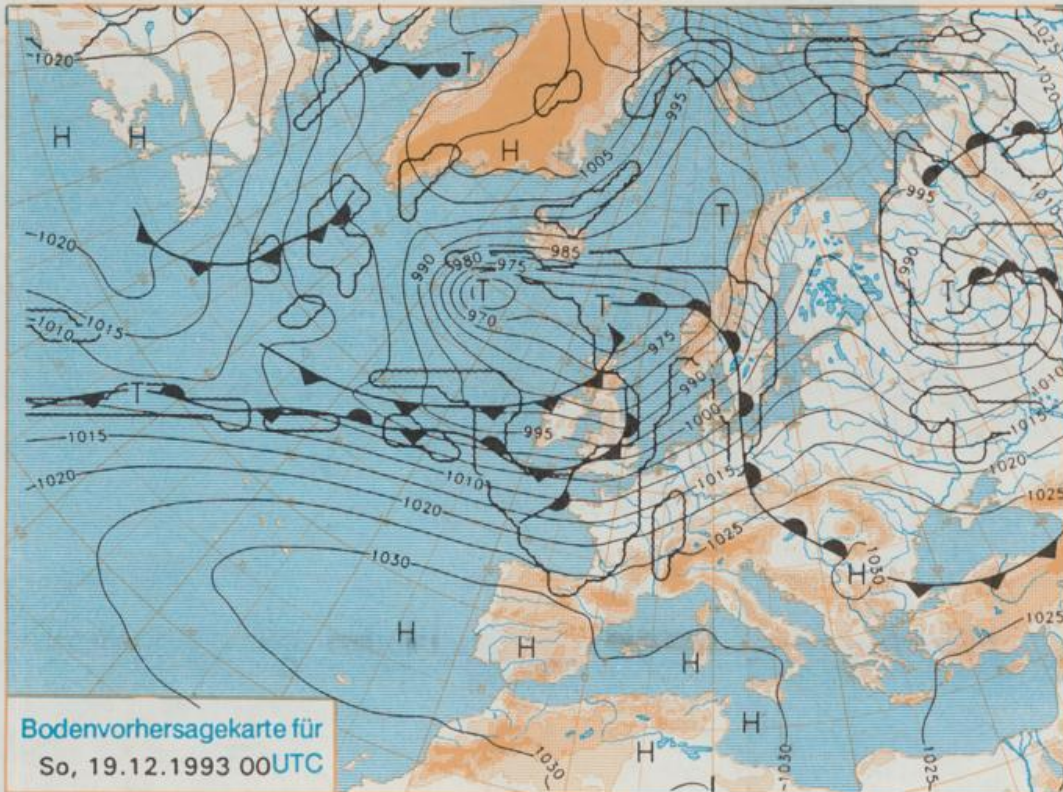


Erscheint täglich
Nur PostbezugDruck und Verlag: Deutscher Wetterdienst, Zentralamt
Frankfurter Straße 135, 63067 Offenbach am Main
Postanschrift: 63004 (Postfach), Telefon: (069) 80 62-2283
Telex: (069) 4152871, Telefax: (069) 80 62-2484
Postgirokonto Frankfurt: BLZ 500 100 60, KfNr. 490 31-606Schutzgebühr monatlich DM 21,-
einschließlich Versandkosten,
Einzelpreis DM 1,-
zuzüglich Versandkosten

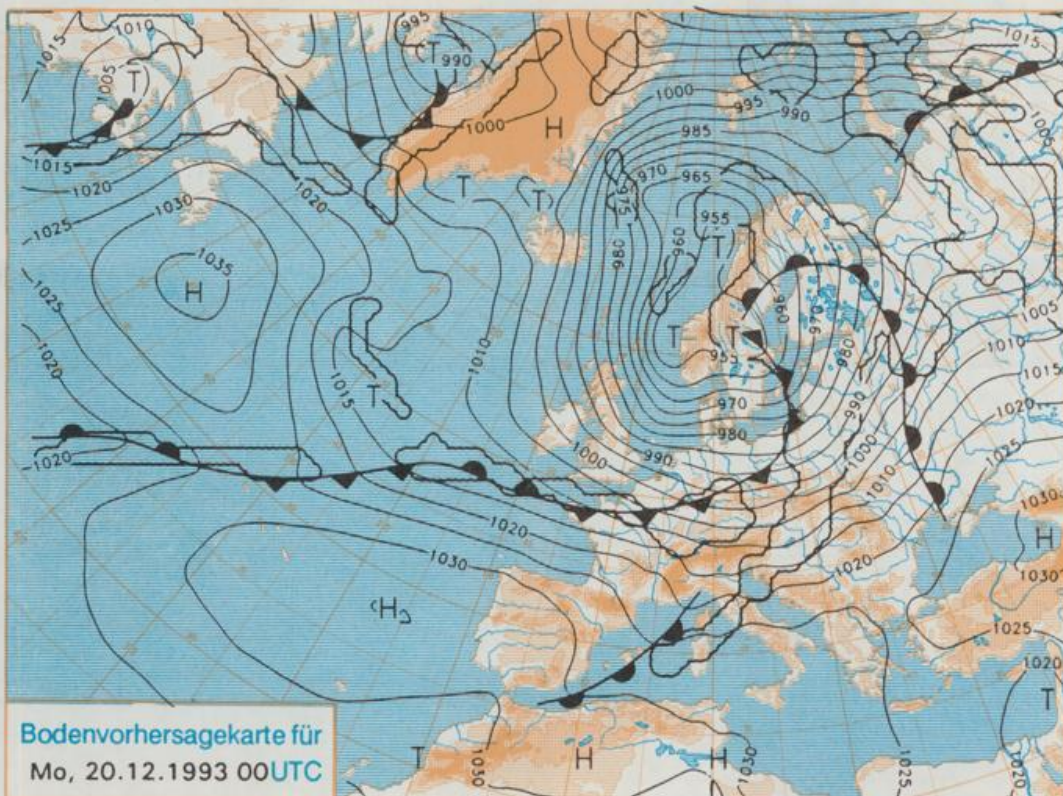
Jahrgang 1993

Freitag, den 17. Dezember

Nummer 351



Stereographische Projektion 1 : 60 000 000 60°N



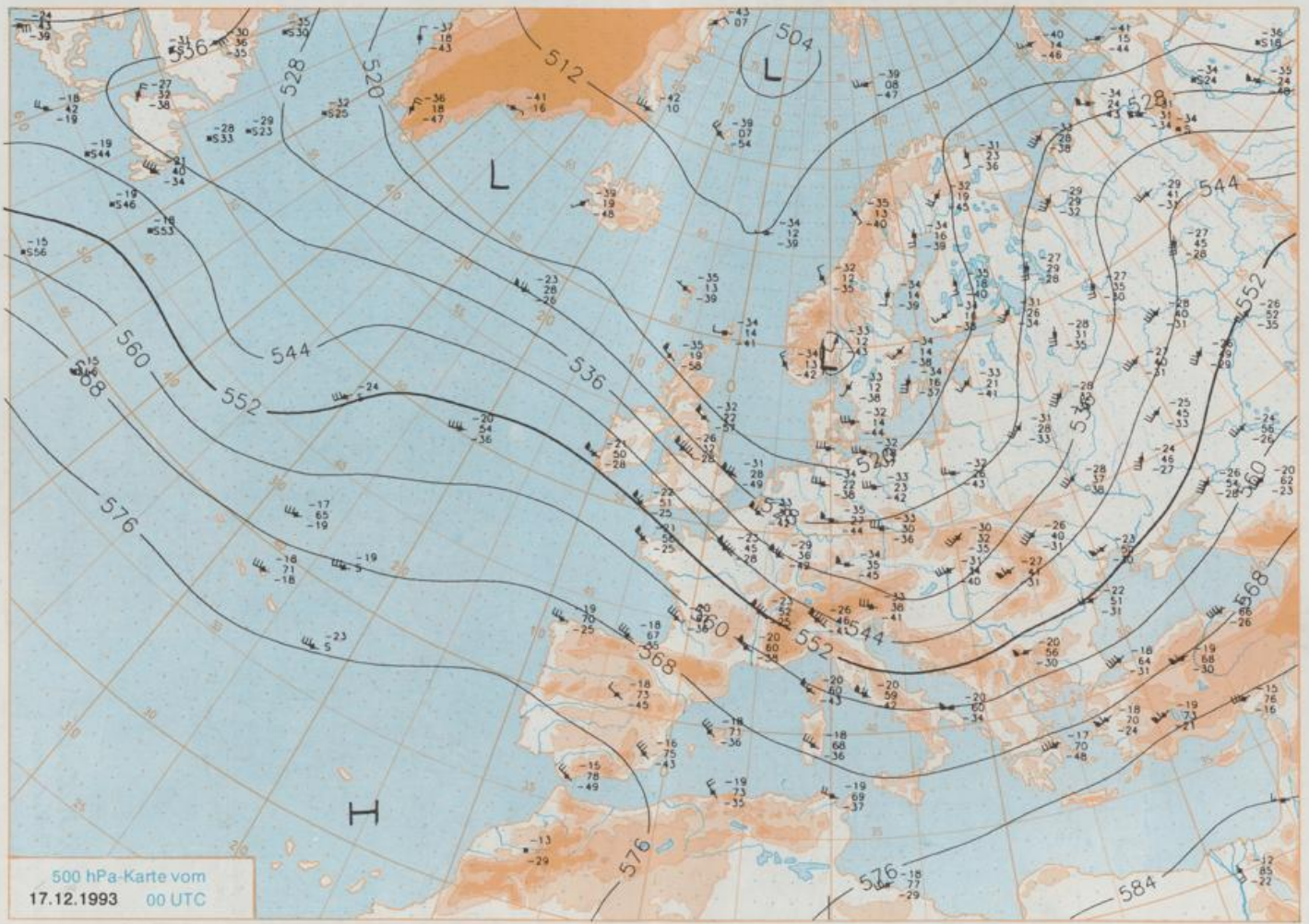
Deutschland-Vorhersage für Sonntag, 19.12.1993

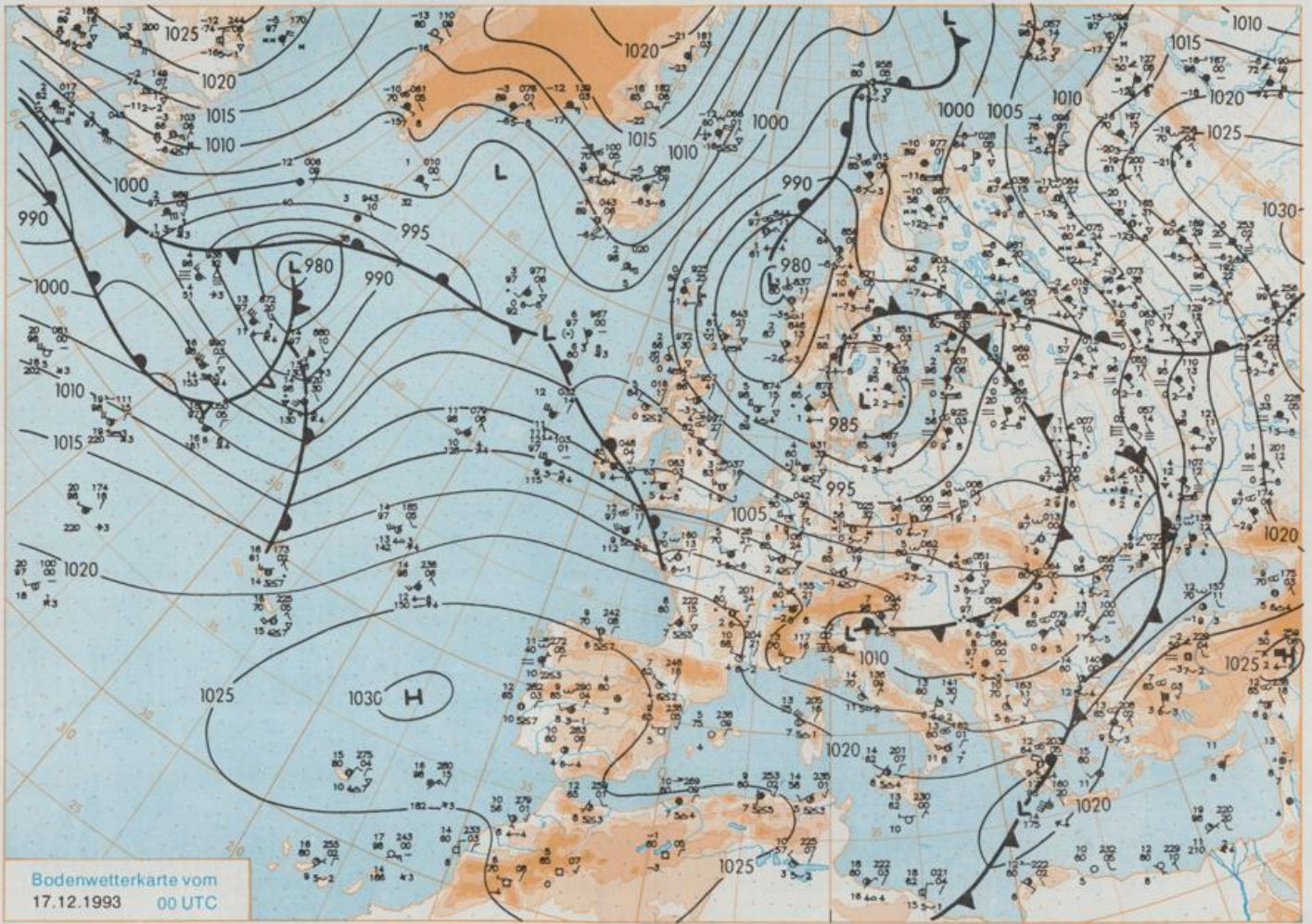
Mit einer kräftigen zonalen Höhenströmung ziehen die am 17.12. 00 UTC südlich Grönlands gelegene Tiefausläufer am Sonntag über Deutschland hinweg ostwärts ab. Der Tiefkern selbst gliedert sich dem komplexen Tiefdruckgebiet über Südschweden an. Dabei verbleibt Deutschland am Sonntag noch im Einflußbereich der sehr milden Meeresluft, die im Laufe des Montags nach Trogdurchgang vorübergehend durch Luftmassen polaren Ursprungs ersetzt wird.

Im Osten anfangs noch aufgelockerte Bewölkung, später - wie schon in den anderen Gebieten - bedeckt und teils ergiebige Regenfälle. Tiefstwerte um 8, Höchsttemperaturen um 10 Grad C. Frischer Südwestwind mit Sturmböen.

Weitere Aussichten für Montag, 20.12.1993

Im Süden weiterhin bedeckt und Niederschläge, die auf den Mittelgebirgen in Schnee übergehen, sonst in Schauerwetter. Temperaturrückgang und weiterhin sehr windig.





Wettermeldungen von Freitag, dem 17. Dezember 1993 06 UTC

Station	Bar.-höhe (m)	Luftdr. red.NN (hPa)	Wetter	Wind km/h	Temperatur (Grad C)					Sonne Vort. Std.	RR 24h mm	Schnee höhe cm	Extremwerte der Lufttemperatur in der Dekade vom 11.12. bis 20.12.						
					Luft 2 m	Taufpunkt	Max		Mittel				Nacht 2 m	Tmax Datum	Tmin Datum	Tmax Datum	Tmin Datum		
							Vortag	2 m	5 cm									2 m	5 cm
Helgoland	8	995.6	leicht bew.	W	46	6.4	1.9	6.5	5.7	4.5	3		1952	11.1	17.12.1989	-7.5	18.12.1981		
List / Sylt	29	992.6	wolkig	W	30	4.5	1.9	5.1	3.9	3.3	0	0.4	1937	10.3	15.12.1982	-13.6	18.12.1981		
Schleswig	48	994.5	stark bew.	WSW	22	2.6	2.1	4.2	3.0	1.8	1		1947	11.9	17.12.1956	-16.2	18.12.1981		
Kiel	31	994.5	stark bew.	WSW	15	2.4	1.1	4.7	4.0	2.6	1		1940	14.8	24.12.1977	-15.1	21.12.1981		
Arkona	42	991.3	leicht bew.	W	54	3.3	2.4	4.3	3.2	2.8	2		1951	10.8	19.12.1989	-10.6	17.12.1961		
Norderney	16	997.7	wolkenlos	W	37	4.7	2.6	5.8	4.6	3.4			1947	10.9	17.12.1989	-11.2	17.12.1981		
Bremerhaven	11	997.8	wolkig	WSW	31	4.0	1.2	6.5	5.0	3.0	2		1949	12.4	17.12.1989	-13.6	20.12.1981		
Cuxhaven	12	996.7	leicht bew.	WSW	26	4.1	1.8	5.6	4.6	2.8	1		1946	12.8	17.12.1989	-13.1	17.12.1957		
Hamburg/Flugh.	16	997.4	wolkig	W	24	3.2	1.5	5.8	5.2	3.0	2		1891	13.1	16.12.1956	-16.1	20.12.1938		
Lübeck	15	996.4	wolkig	W	17	1.2	0.5	6.0	4.5	1.2	0		1890	15.3	24.12.1977	-18.8	21.12.1969		
Boltenhagen	17	994.6	Regen	WSW	31	2.8	1.5	5.5	4.3	2.8	2		1951	12.4	16.12.1956	-15.0	16.12.1981		
Schwern	67	995.9	Schauer	W	31	2.1	0.6	5.0	4.2	1.4	1		1946	15.2	24.12.1977	-20.9	21.12.1969		
Warnemünde	10	994.1	wolkig	WSW	24	3.8	2.1	5.5	4.3	3.6	3		1951	12.0	16.12.1956	-12.8	18.12.1957		
Teterow	50	994.5	stark bew.	W	31	3.1	1.6	5.1	4.0	3.1	2	0.8	1947	15.2	24.12.1977	-18.1	21.12.1969		
Barth	7	993.0	stark bew.	W	24	3.7	3.3	5.1	3.6	3.7	3								
Grafswald	6	993.4	stark bew.	WSW	22	4.0	1.7	5.3	4.3	3.9	2	0.5	1951	12.6	19.12.1989	-13.2	17.12.1961		
Ueckermünde	7	994.6	bedeckt	WSW	26	4.3	2.2	5.5	4.5	3.9	2	0.2	1951	14.7	24.12.1977	-19.3	26.12.1961		
Emden	12	999.2	leicht bew.	SW	35	3.5	1.8	6.6	4.8	3.4	3	0.1	10	1947	12.0	20.12.1989	-12.7	17.12.1957	
Bremen/Flugh.	5	1000.1	Schauer	WSW	31	3.6	2.1	6.4	5.2	2.8	2	0.1	5	1890	14.1	18.12.1987	-17.0	17.12.1957	
Soltau	78	1000.0	leicht bew.	W	26	3.6	1.9	5.3	4.6	1.5	1		4	1947	13.2	18.12.1987	-18.4	17.12.1957	
Boizenburg	46	997.9	stark bew.	W	31	2.9	2.2	5.2	4.6	2.0	2		6	1951	16.5	24.12.1977	-17.7	31.12.1978	
Lüchow	18	998.6	stark bew.	W	30	4.5	2.4	6.0	5.2	3.2	3		2	1954	16.5	24.12.1977	-20.4	31.12.1978	
Seehausen/Altm.	23	998.6	stark bew.	W	30	4.5	1.7	6.3	4.8	3.4	3		1						
Marnitz	87	996.5	Regen	W	31	3.1	2.4	5.4	4.2	2.2	1	X	6						
Neuruppin	39	997.7	stark bew.	W	31	4.2	2.0	5.9	4.7	3.2	2		0.8						
Neubrandenburg	80	995.2	Regen	SW	24	3.4	1.6	5.2	4.0	3.2	3		0.1						
Angermünde	55	996.2	Schauer	W	31	3.6	2.2	6.2	4.8	3.6	2	0.8	0.2	1951	15.3	24.12.1977	-21.1	21.12.1969	
Lingen	26	1001.8	wolkig	SW	15	4.3	2.3	6.5	4.5	3.5	2	0.4	9	1951	13.7	18.12.1987	-12.9	16.12.1957	
Münst.-Osn./Flugh.	52	1003.5	stark bew.	WSW	21	4.0	1.0	5.9	4.9	4.0	2		8						
Osnabrück	97	1003.0	wolkig	W	26	4.2	0.9	5.4	4.1	3.6	2		12	1952	13.7	16.12.1956	-14.0	16.12.1957	
Bad Salzuflen	139	1003.5	stark bew.	WSW	17	3.7	1.4	5.2	4.4	3.6	2		7	1935	15.3	16.12.1956	-16.6	15.12.1963	
Hannover/Flugh.	59	1001.2	wolkig	WSW	28	4.6	0.6	5.9	5.2	3.5	3		4	1936	14.6	18.12.1987	-20.9	17.12.1957	
Braunschweig	88	1001.3	stark bew.	W	28	4.5	0.5	5.8	5.2	3.4	2		4	1891	16.5	24.12.1977	-20.9	21.12.1969	
Gardelegen	48	999.9	leicht bew.	WSW	26	4.3	0.9	6.4	4.8	3.9	3		6						
Magdeburg	84	1001.4	wolkig	W	24	4.4	0.3	6.7	4.4	3.6	3	1.5	1	1947	16.0	24.12.1977	-21.7	24.12.1962	
Potsdam	99	999.3	stark bew.	WSW	37	4.1	0.7	6.2	4.7	3.6	3	1.3	0.9	1893	15.5	24.12.1977	-24.5	21.12.1969	
Berlin-Temp.	49	998.9	Regen	W	31	4.6	0.9	6.7	5.5	3.9	3	1.1	3	1876	16.0	24.12.1977	-20.5	21.12.1969	
Lindenbergl.	112	999.3	stark bew.	WSW	35	4.3	0.5	6.6	5.1	3.7	3	3.3	0.7	1947	14.9	24.12.1977	-21.5	21.12.1969	
Manschnow	16	997.6	Regen	WSW	28	3.5	2.1	7.0	5.0	3.5	3	3.3	1						
Düsseldorf/Flugh.	41	1006.5	Sprühregen	WSW	22	4.6	2.6	6.9	5.6	3.9	2		5	1969	16.2	16.12.1989	-11.8	17.12.1981	
Bocholt	24	1004.6	stark bew.	W	22	4.6	1.9	7.2	5.6	4.0	3	0.1	0.1	1947	14.7	18.12.1987	-12.9	18.12.1981	
Essen	161	1006.1	Schauer	W	22	3.7	1.9	6.0	4.9	3.6	3		3	1935	15.0	16.12.1989	-14.8	20.12.1938	
Kahler Asten	859	-	Starkpelsch.	WSW	31	-1.4	-1.6	-0.4	-0.8	-1.5	-2		13	28	1955	9.9	16.12.1989	-16.1	17.12.1961
Bad Lipspringe	158	1004.6	stark bew.	WSW	24	4.0	1.6	5.3	4.4	3.0	2		5	1951	15.0	16.12.1956	-15.0	15.12.1963	
Kassel	233	1005.4	Regen	W	18	3.4	-1.1	5.0	3.5	2.7	0		4	1951	14.4	11.12.1961	-14.7	20.12.1969	
Göttingen	171	1004.4	leicht bew.	W	28	3.3	-0.2	5.5	4.2	3.0	2		3	1947	14.2	18.12.1987	-22.6	17.12.1957	
Leinefelde	356	1004.1	stark bew.	W	26	2.2	-0.4	4.3	2.9	1.1	-0		5	1957	13.4	24.12.1977	-22.6	21.12.1969	
Braunlage	610	1003.2	Schneesch.	WSW	22	0.1	-0.9	1.5	0.6	0.0	-0		8	1936	11.4	26.12.1989	-22.8	31.12.1978	
Brocken	1153	-	Schneesch.	W	72	-3.4	-3.6	-1.8	-2.6	-3.6	-4		6	90	1951	11.6	21.12.1977	-25.0	31.12.1978
Artern	166	1003.6	Schauer	W	48	3.3	-0.6	5.8	3.9	2.8	2	1.5	0.5	1954	15.0	25.12.1983	-24.2	22.12.1969	
Leipzig/Flugh.	141	1002.8	leicht bew.	W	33	3.1	-0.6	6.7	5.1	3.1	2	0.8		1951	14.9	24.12.1977	-21.3	21.12.1969	
Wittenberg	106	1001.3	leicht bew.	WSW	17	3.8	-0.4	6.8	5.1	3.6	3	2.7	0.3	1951	14.9	24.12.1977	-22.2	21.12.1969	
Oschatz	152	1003.0	stark bew.	WSW	33	4.3	-0.2	6.4	4.9	4.0	3	2.9	0.5						
Dresden/Flugh.	230	1003.3	stark bew.	WSW	31	4.0	-1.1	6.5	5.0	3.8	3	2.0	0.2	1917	15.3	25.12.1983	-20.3	30.12.1950	
Doberlug-Kir.	99	1001.8	stark bew.	WSW	33	4.7	-0.2	6.9	5.3	4.6	4	3.1		1951	15.1	24.12.1977	-23.1	21.12.1969	
Cottbus	69	1000.8	Regen	WSW	37	5.1	-0.6	7.4	5.5	4.9	4	3.2	0.0	1951	15.0	24.12.1977	-25.8	21.12.1969	
Görlitz	238	1002.1	leicht bew.	W	37	3.7	-1.5	5.8	4.7	3.3	3	3.1	0.7	1951	12.6	29.12.1974	-21.0	25.12.1961	
Aachen	205	1007.4	stark bew.	WSW	22	4.9	2.5	5.7	4.1	3.1	2		5	1891	17.3	19.12.1932	-15.5	20.12.1938	
Nürnberg	629	1009.1	Schneefall	WSW	22	0.1	-0.2	0.9	0.8	0.1	2		5	5	1947	12.3	16.12.1989	-14.6	17.12.1961
Köln-Bonn/Flugh.	99	1007.5	stark bew.	W	13	5.1	1.3	6.2	5.0	4.3	3		7	1957	16.3	18.12.1987	-12.6	15.12.1963	
Bendorf	132	1008.8	stark bew.	SW	17	4.5	2.5	6.1	5.0	3.4	2	0.6	0.8	1951	16.7	17.12.1989	-11.3	13.12.1968	
Bad Marienberg	555	1008.0	stark bew.	WSW	13	0.5	-0.5	1.9	0.9	0.4	-0		6	2	1962	12.6	17.12.1989	-14.0	19.12.1981
Giefen	195	1007.8	stark bew.	WSW	18	3.4	0.8	5.7	4.0	3.2	1		3	1939	15.9	17.12.1989	-13.5	13.12.1981	
Bad Hersfeld	225	1006.3	stark bew.	WSW	18	4.2	-0.4	5.3	4.2	3.8	2		2	1949	15.5	15.12.1989	-16.8	20.12.1969	
Wasserkuppe	925	-	in Wolken	WSW	35	-2.1	-2.1	-0.6	-1.2	-2.2	-2		7	31	1936	11.7	16.12.1989	-20.7	18.12.1938
Meiningen	453	1007.2	wolkig	W	33	2.0	-1.3	2.7	2.0	1.8	1		3	1979	14.6	21.12.1989	-13.0	31.12.1985	
Schmücke	942	-	in Wolken	WSW															