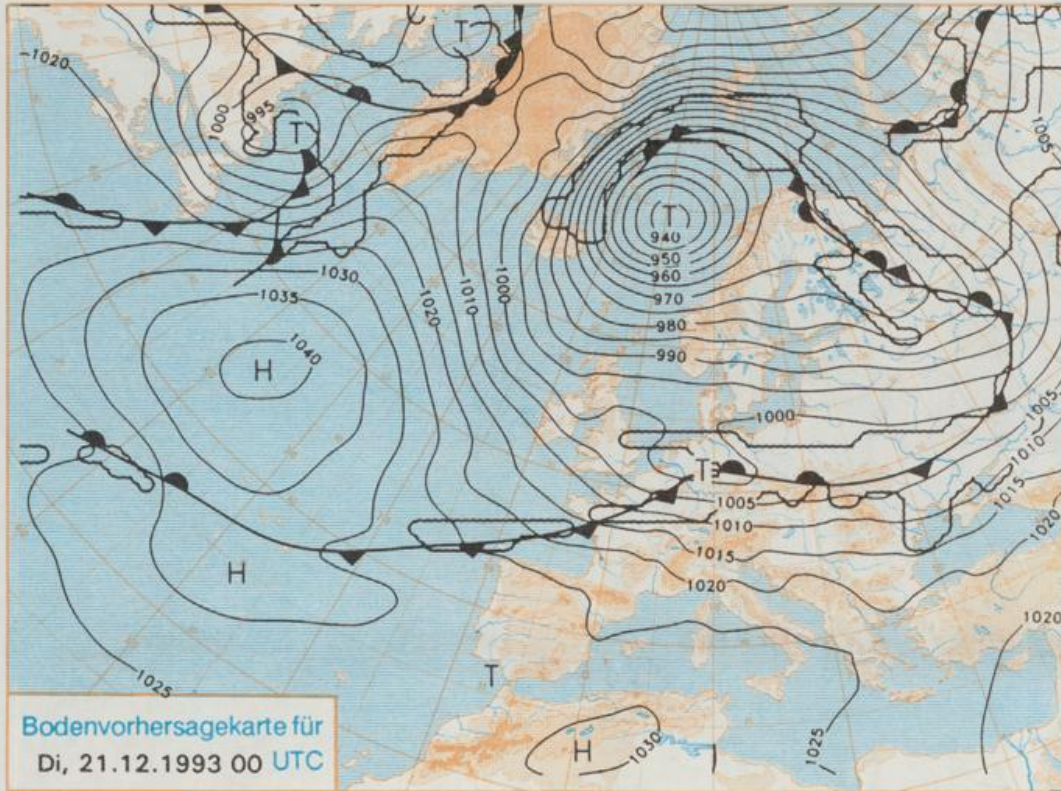


Erscheint täglich
Nur PostbezugDruck und Verlag: Deutscher Wetterdienst, Zentralamt
Frankfurter Straße 135, 63067 Offenbach am Main
Postanschrift: 63004 (Postfach), Telefon: (069) 80 82-2283
Telex: (069) 4152871, Telefax: (069) 80 82-2484
Postgirokonto Frankfurt: BLZ 500 100 60, KINr. 490 31-608Schutzgebühr monatlich DM 21,-
einschließlich Versandkosten,
Einzelpreis DM 1,-
zuzüglich Versandkosten

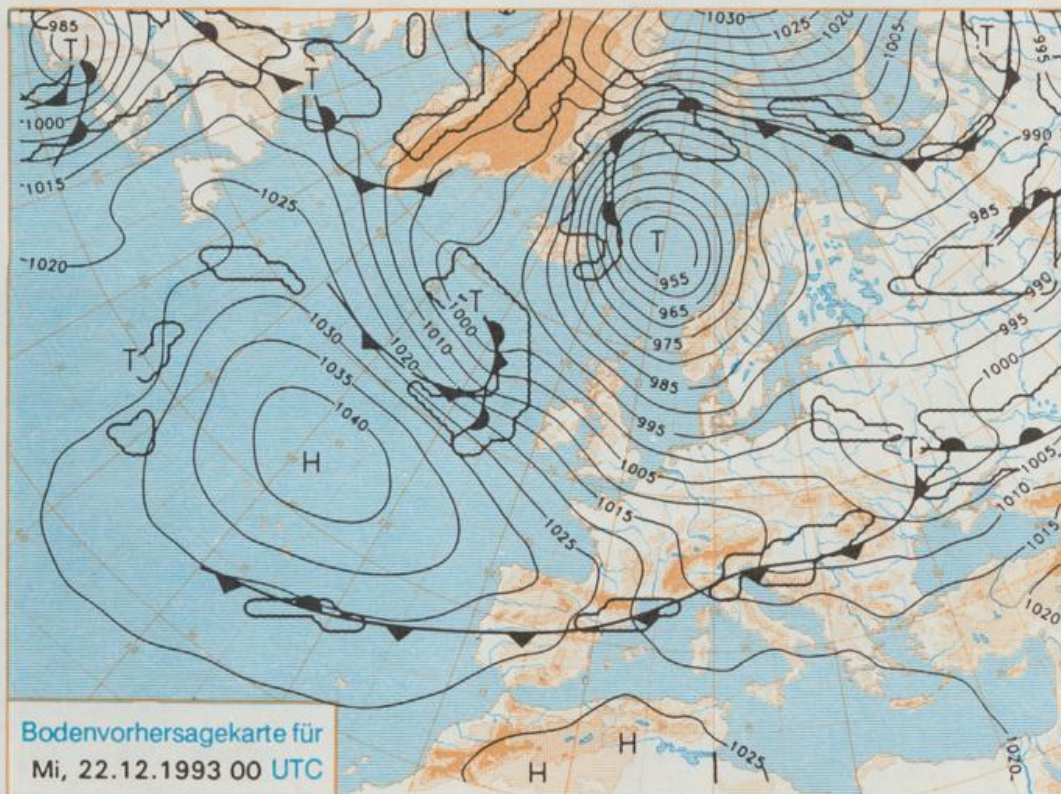
Jahrgang 1993

Sonntag, den 19. Dezember

Nummer 353



Stereographische Projektion 1 : 60 000 000 60°N



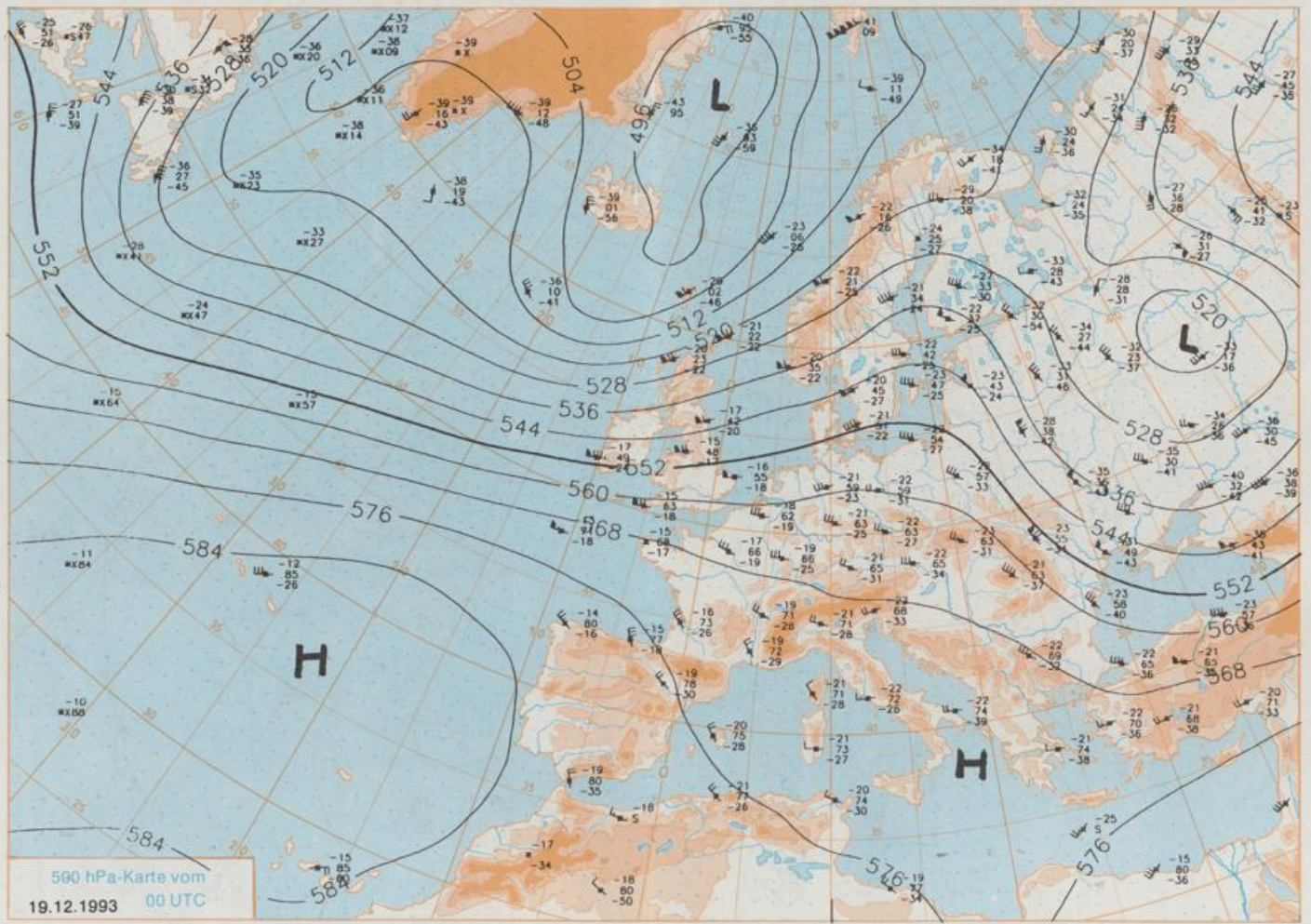
Deutschland-Vorhersage für Dienstag, 21.12.1993

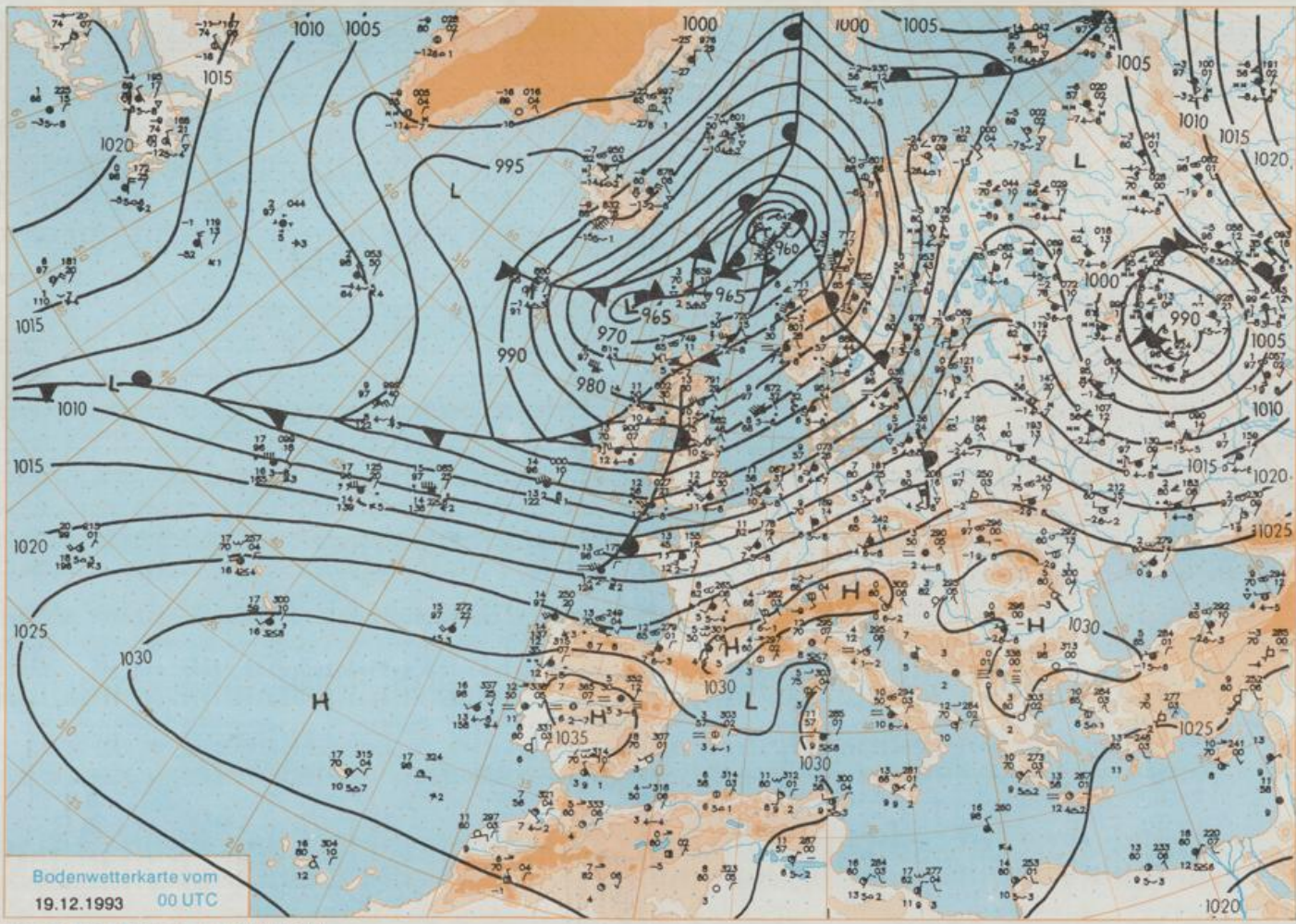
Die am Sonntag 00 UTC noch über den Britischen Inseln liegende Kaltfront eines Nordmeertiefs kommt in ihrem nördlichen Teil bis zum Dienstag rasch nach Osten voran, während sie in ihrem Südtail nur langsam über Deutschland nach Süden zieht. So gelangt zunächst nur der Norden Deutschlands in den Zustrom von frischer Meeresluft, während das Wetter in der Mitte und im Süden Deutschlands von einer dort liegenden Welle der Kaltfront beeinflusst werden. Bis zum Mittwoch zieht die Kaltfront über die Alpen nach Süden, so daß sich die Kaltluft auch bis nach Süd-Deutschland durchsetzen kann.

Wechselnd, vielfach stark bewölkt mit einzelnen Regen- oder Graupelschauern, im Bergland auch mit Schneeschauern, am Alpenrand länger andauernde und zum Teil bis in die Niederungen wieder in Schnee übergehende Niederschläge. Nächtliche Tiefstwerte und Höchstwerte am Dienstag 3 bis 8 Grad C. Mäßiger, zeitweise frischer West- bis Südwestwind.

Weitere Aussichten für
Mittwoch, 22.12.1993

Unbeständig und naßkalt.





Bodenwetterkarte vom
19.12.1993 00 UTC

Stereographische Projektion 1 : 30 000 000 60°N

Wettermeldungen von Sonntag, dem 19. Dezember 1993 06 UTC

Station	Ber.-höhe (m)	Luftdr. red.NN (hPa)	Wetter	Wind km/h	Temperaturen (Grad C)					Sonne Vort. Std.	RR 24h mm	Schnee höhe cm	Extremwerte der Lufttemperatur in der Dekade vom 11.12. bis 20.12.					
					Luft 2 m	Taufpunkt	Max Vortag	Mittel Min 2 m	Nacht 5 cm				Tmax Datum	Tmin Datum				
															Max	Min		
Helgoland	8	994.5	Regen	SSW	63	8.6	7.8	8.0	7.2	7.8	7	2	1952	11.1	17.12.1989	-7.5	18.12.1981	
List / Sylt	29	990.9	Regen	SSW	59	7.4	7.2	6.7	5.4	5.2	5	3	1937	10.3	15.12.1982	-13.6	18.12.1981	
Schleswig	48	995.0	Regen	SSW	37	9.4	9.2	8.0	6.3	8.0	8	4	1947	11.9	17.12.1956	-16.2	18.12.1981	
Kiel	31	995.9	Sprühregen	SSW	30	10.1	7.8	8.3	6.4	8.2	8	2	1940	14.8	24.12.1977	-15.1	21.12.1981	
Arkona	42	1001.1	stark bew.	SSW	46	7.8	6.8	4.3	4.1	4.3	4	2.6	1951	10.8	19.12.1989	-10.6	17.12.1961	
Norderney	16	994.2	Regen	SSW	31	8.7	8.5	8.4	7.4	8.0	8	5	1947	10.9	17.12.1989	-11.2	17.12.1981	
Bremerhaven	11	997.6	Regen	SSW	55	10.2	8.3	9.0	8.2	8.8	9	0.8	1949	12.4	17.12.1989	-13.6	20.12.1981	
Cuxhaven	12	996.6	Regen	SSW	46	10.3	8.2	9.2	8.2	8.8	9	0.4	1946	12.8	17.12.1989	-13.1	17.12.1957	
Hamburg/Flugh.	16	999.5	Regen	SSW	41	11.1	7.9	9.3	8.1	9.3	8	0	1891	13.1	16.12.1956	-16.1	20.12.1938	
Lübeck	15	1000.4	stark bew.	SW	35	11.0	8.0	8.6	6.2	7.8	8	0.8	1890	15.3	24.12.1977	-18.8	21.12.1969	
Boltenhagen	17	998.9	stark bew.	SSW	36	10.0	7.7	7.8	6.0	7.8	7	0.1	1951	12.4	16.12.1956	-15.0	16.12.1981	
Schwerin	67	1000.9	bedeckt	SSW	30	9.4	6.6	7.5	5.5	7.5	7	0.0	1946	15.2	24.12.1977	-20.9	21.12.1969	
Warnemünde	10	1000.7	bedeckt	S	26	9.6	7.1	6.9	5.6	7.0	6	0.2	1951	12.0	16.12.1956	-12.8	18.12.1957	
Teterow	50	1002.7	stark bew.	S	41	9.1	6.4	6.4	5.0	6.3	5	0.1	1947	15.2	24.12.1977	-18.1	21.12.1969	
Barth	7	1001.2	bedeckt	SSW	22	9.2	7.8	6.0	5.1	6.0	6	0.2	0.7					
Greifswald	6	1003.2	bedeckt	S	26	9.3	6.2	5.9	5.1	5.9	5	1.5	0.1	1951	12.6	19.12.1989	-13.2	17.12.1961
Ueckermünde	7	1006.0	bedeckt	S	32	8.4	6.1	4.9	4.4	4.9	4	0.9	1951	14.7	24.12.1977	-19.3	26.12.1961	
Emden	12	995.1	Regen	S	61	9.6	8.9	8.7	7.6	8.6	8	3	1947	12.0	20.12.1989	-12.7	17.12.1957	
Bremen/Flugh.	5	999.8	Regen	SSW	39	11.0	9.1	9.4	8.6	9.1	8	0.4	1890	14.1	18.12.1987	-17.0	17.12.1957	
Soltau	78	1002.6	Regen	SW	26	10.9	8.3	8.7	7.8	8.4	8	1	1947	13.2	18.12.1987	-18.4	17.12.1957	
Boizenburg	46	996.3	bedeckt	SSW	24	10.2	7.4	8.3	6.3	7.8	7	0.1	1951	16.5	24.12.1977	-17.7	31.12.1978	
Lüchow	18	1003.5	bedeckt	SSW	31	10.7	7.6	8.4	6.8	7.8	6	0.1	1954	16.5	24.12.1977	-20.4	31.12.1978	
Seehausen/Altm.	23	1005.3	bedeckt	S	18	9.7	6.6	8.6	6.5	7.3	6	0.2						
Marnitz	87	1003.2	stark bew.	S	26	8.8	7.0	7.2	5.2	7.0	6	X	0.9					
Neuruppin	39	1007.2	leicht bew.	S	30	8.1	5.6	5.8	4.3	5.7	3	0.1						
Neubrandenburg	80	1004.8	bedeckt	S	28	8.7	6.1	5.9	4.6	5.7	5	0.3						
Angermünde	55	1007.9	stark bew.	SSW	31	8.3	6.2	5.9	4.7	5.9	5	0.1	0.2	1951	15.3	24.12.1977	-21.1	21.12.1969
Lingen	26	999.4	Regen	S	35	10.0	9.5	10.3	9.6	10.0	9	2	1951	13.7	18.12.1987	-12.9	16.12.1957	
Münst.-Osn./Flugh.	52	1003.2	Regen	SSW	33	10.2	8.3	9.9	9.6	9.4	9	0.7						
Osnabrück	97	1002.6	Regen	SSW	31	10.3	7.9	9.5	9.1	9.4	9	1	1952	13.7	16.12.1956	-14.0	16.12.1957	
Bad Salzuflen	139	1004.4	Regen	SSW	35	10.3	8.0	9.4	8.6	9.0	8	0.6	1935	15.3	16.12.1956	-16.6	15.12.1963	
Hannover/Flugh.	59	1003.4	Regen	SSW	30	11.9	7.0	9.9	8.3	8.8	7	0.3	1936	14.6	18.12.1987	-20.9	17.12.1957	
Braunschweig	88	1005.6	bedeckt	SW	30	10.5	6.2	8.9	7.2	8.2	8	0.2	0.2	1891	16.5	24.12.1977	-20.9	21.12.1969
Gardelegen	48	1005.6	stark bew.	S	18	9.6	6.4	8.3	6.5	6.6	5	0.5						
Magdeburg	84	1007.8	leicht bew.	SSW	24	9.4	6.0	8.3	6.5	5.7	5	0.6	1947	16.0	24.12.1977	-21.7	24.12.1962	
Potsdam	99	1009.1	leicht bew.	SSW	26	7.9	5.0	6.4	5.2	5.4	3	0.1	1893	15.5	24.12.1977	-24.5	21.12.1969	
Berlin-Temp.	49	1009.7	leicht bew.	SSW	26	8.6	4.9	6.9	5.4	6.4	4	0.0	1876	16.0	24.12.1977	-20.5	21.12.1969	
Lindenberg	112	1011.2	wolkig	SSW	21	8.0	4.6	6.5	5.3	6.5	6	0.2	0.3	1947	14.9	24.12.1977	-21.5	21.12.1969
Manschnow	16	1010.2	stark bew.	SSW	30	7.7	4.5	5.6	4.9	5.6	5	1.6						
Düsseldorf/Flugh.	41	1006.6	Regen	SSW	35	10.9	9.5	12.0	10.9	10.7	10	0.2	2	1969	16.2	16.12.1989	-11.8	17.12.1981
Bocholt	24	1003.2	Regen	SW	39	10.2	8.5	10.2	10.2	10.2	9	3	1947	14.7	18.12.1987	-12.9	18.12.1981	
Essen	161	1006.4	Regen	SW	24	9.2	8.4	10.0	9.4	9.2	9	4	1935	15.0	16.12.1989	-14.8	20.12.1938	
Kahler Asten	859	-	stark bew.	SSW	48	4.7	4.5	3.7	3.6	3.5	2	4	10	1955	9.9	16.12.1989	-16.1	17.12.1961
Bad Lippspringe	158	1006.3	Regen	SW	31	11.4	7.4	9.6	8.6	8.1	5	2	1951	15.0	16.12.1956	-15.0	15.12.1963	
Kassel	233	1010.2	stark bew.	SSW	33	8.6	4.9	9.3	7.6	7.5	7	1.8	0.0	1951	14.4	11.12.1961	-14.7	20.12.1969
Göttingen	171	1008.7	stark bew.	SSW	41	10.3	5.7	9.6	8.1	7.2	6	1.0	0.5	1947	14.2	18.12.1987	-22.6	17.12.1957
Leinefelde	356	1009.2	stark bew.	SW	39	8.5	5.4	8.1	6.8	6.3	5	0.1	0.9	1957	13.4	24.12.1977	-22.6	21.12.1969
Braunlage	610	1008.5	stark bew.	WSW	42	6.2	5.1	4.8	3.5	3.9	3	2	4	1936	11.4	26.12.1989	-22.8	31.12.1978
Brücken	1153	-	in Wolken	SW	128	2.8	2.8	1.4	1.1	1.2	0	4	81	1951	11.6	21.12.1977	-25.0	31.12.1978
Artern	166	1010.2	wolkig	SSW	35	8.5	5.1	9.3	6.8	6.6	6	0.5	0.1	1954	15.0	25.12.1983	-24.2	22.12.1969
Leipzig/Flugh.	141	1011.4	stark bew.	SSW	30	8.6	5.1	9.2	6.1	6.0	5	0.4	0.4	1951	14.9	24.12.1977	-21.3	21.12.1969
Wittenberg	106	1010.1	leicht bew.	SSW	28	8.7	5.2	7.5	5.2	5.4	3	0.3	1951	14.9	24.12.1977	-22.2	21.12.1969	
Oschatz	152	1012.9	leicht bew.	SSW	33	8.7	4.5	8.3	7.0	7.0	6	0.6						
Dresden/Flugh.	230	1014.6	leicht bew.	S	24	8.0	3.2	8.6	7.2	7.1	6	0.1	1917	15.3	25.12.1983	-20.3	30.12.1950	
Doberlug-Kir.	99	1012.6	stark bew.	SSW	28	9.1	4.8	8.0	5.6	6.3	4	0.0	1951	15.1	24.12.1977	-23.1	21.12.1969	
Cottbus	69	1012.8	wolkig	SSW	15	8.6	3.8	7.1	6.3	6.5	5	0.0	1951	15.0	24.12.1977	-25.8	21.12.1969	
Görlitz	238	1015.5	wolkenlos	S	44	6.5	2.9	5.5	4.6	4.3	3	0.1	1951	12.6	29.12.1974	-21.0	25.12.1961	
Aachen	205	1006.9	Regen	SSW	37	10.0	8.7	10.2	9.9	9.7	9	0.2	1	1891	17.3	19.12.1932	-15.5	20.12.1938
Nürnberg	629	1011.3	Regen	SSW	54	5.7	5.7	5.7	5.5	5.3	5	2	1947	12.3	16.12.1989	-14.6	17.12.1961	
Köln-Bonn/Flugh.	99	1008.7	Regen	S	18	9.9	7.8	11.6	10.0	9.1	8	0.5	0.9	1957	16.3	18.12.1987	-12.6	15.12.1963
Bendorf	132	1012.0	stark bew.	S	24	10.6	7.0	11.8	10.0	9.5	9	1.6	1951	16.7	17.12.1989	-11.3	13.12.1968	
Bad Marienberg	555	1011.4	Regen	SW	33	7.1	5.0	6.6	5.7	5.7	5	0.0	1962	12.6	17.12.1989	-14.0	19.12.1981	
Giëßen	195	1013.2	bedeckt	S	15	9.4	4.9	9.9	8.7	8.2	7	0.0	1939	15.9	17.12.1989	-13.5	13.12.1981	
Bad Hersfeld	225	1012.4	stark bew.	SW	28	9.6	4.2	9.5	8.8	8.0	5	0.0	1949	15.5	16.12.1989	-16.8	20.12.1969	
Wasserkuppe	925	-	stark bew.	SW	52	3.5	2.8	2.6	2.6	2.0	2	0.5	10	1936	11.7	16.12.1989	-20.7	18.12.1938
Meiningen	453	1015.1	wolkig	S	30	5.3	3.2	7.6	6.1	5.2	5	0.4	3	1979	14.6	21.12.1989	-13.0	31.12.1985
Schmücke	942	-	in Wolken	SW	55	1.7	1.7	2.4	1.8	1.6	0	5	39	1979	10.7	26.12.1989	-14.8	21.