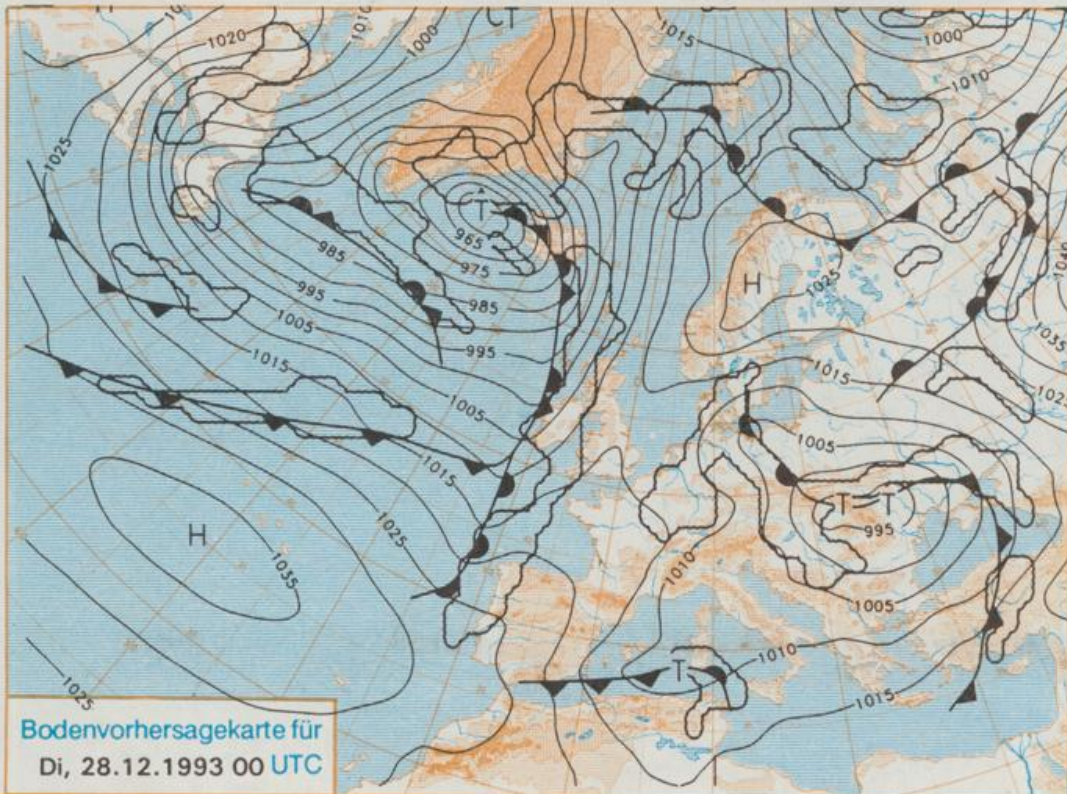


Erscheint täglich  
Nur PostbezugDruck und Verlag: Deutscher Wetterdienst, Zentralamt  
Frankfurter Straße 135, 63067 Offenbach am Main  
Postanschrift: 63004 (Postfach), Telefon: (069) 80 62-2283  
Telex: (069) 4152871, Telefax: (069) 80 62-2484  
Postgirokonto Frankfurt: BLZ 500 100 60, KfNr. 490 31-606Schutzgebühr monatlich DM 21,-  
einschließlich Versandkosten.  
Einzelpreis DM 1,-  
zuzüglich Versandkosten

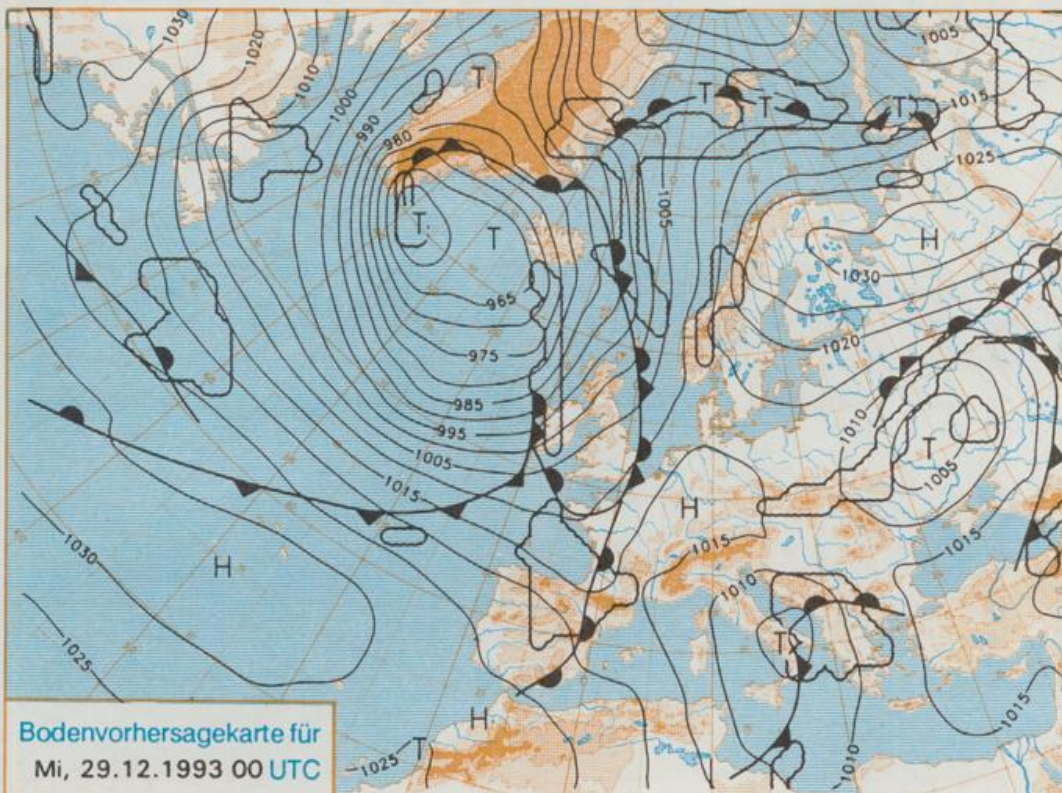
Jahrgang 1993

Sonntag, den 26. Dezember

Nummer 360



Stereographische Projektion 1 : 60 000 000 60°N



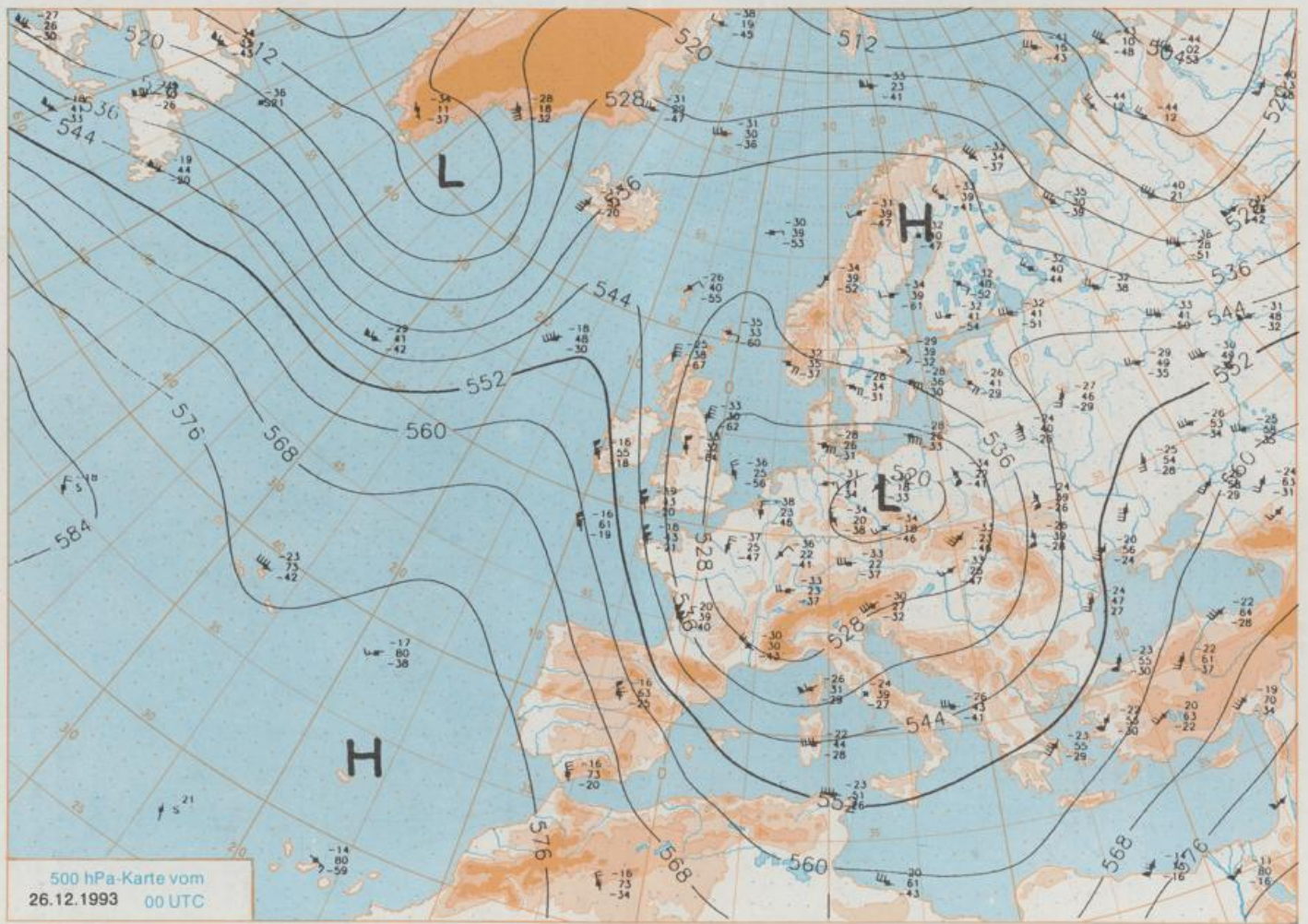
## Deutschland-Vorhersage für Dienstag, 28.12.1993

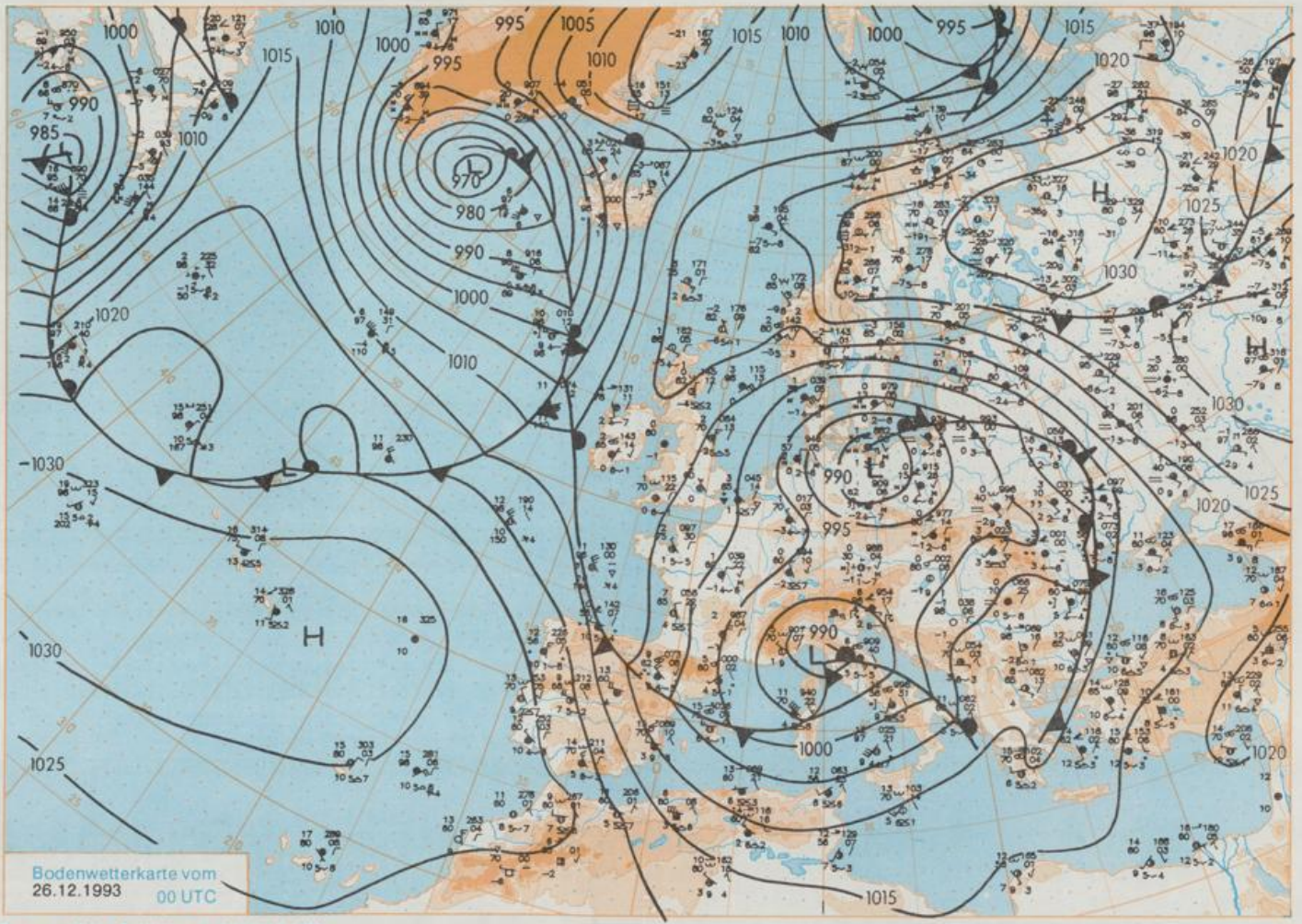
Das am Sonntag 00 UTC über Vorpommern ange-  
langte Tief füllt sich rasch  
auf. Das Tief über dem Golf  
von Genua zieht bis  
Dienstag 00 UTC unter ge-  
ringer Intensitätsänderung  
nach Rumänien und verlagert  
sich bis Mittwoch 00 UTC  
weiter zur Ukraine. Dabei  
setzt sich im Laufe des  
Dienstags vorübergehend  
Zwischenhocheinfluß über  
Deutschland durch, bevor  
zur Wochenmitte vom Atlan-  
tik her sich ein neues Fron-  
tensystem nähert.

Anfangs überwiegend stark  
bewölkt und vor allem im  
Norden und Osten noch  
zeitweise leichter Schnee-  
fall. Im Tagesverlauf Bewöl-  
kungsauflockerungen und  
später meist niederschlags-  
frei. Tiefsttemperaturen Null  
bis minus 4 Grad C. Höchst-  
werte minus 1 bis plus 3  
Grad C. Schwacher bis  
mäßiger Wind, vorherrschend  
um Nordwest.

## Weitere Aussichten für Mittwoch, 29.12.1993

Nach frostiger Nacht zu-  
nächst noch überwiegend  
gering bewölkt, trocken und  
kalt.





Wettermeldungen von Sonntag, dem 26. Dezember 1993 06 UTC

Station	Bar.-höhe (m)	Luftdr. red.NN (hPa)	Wetter	Wind km/h	Temperaturen (Grad C)					Sonne Vort. Std.	RR 24h mm	Schnee höhe cm	Extremwerte der Lufttemperatur in der Dekade vom 21.12. bis 31.12.						
					Temperatur (Grad C)		Mittel		Nacht				Tmax Datum	Tmin Datum	Tmax Datum	Tmin Datum			
					Luft 2 m	Tau-punkt	Max Vortag	Min Vortag	2 m								5 cm		
Heigoland	8	996.5	Regen	NNE	50	2.3	0.9	3.0	1.8	1.8	1	1.9	2	1952	12.1	24.12.1977	-8.0	31.12.1978	
List / Sylt	29	997.8	Schneefall	NNE	33	0.3	0.0	0.7	-0.2	0.2	0		3	1937	10.5	24.12.1977	-12.0	21.12.1969	
Schleswig	48	996.3	Schneefall	NNE	24	0.4	0.4	0.5	0.0	0.1	-0		10	4	1947	13.7	24.12.1977	-18.1	21.12.1981
Kiel	31	994.6	Schneeregen	NE	37	1.5	0.5	2.2	1.3	0.4	0		16	1	1940	11.8	6.01.1983	-18.1	10.01.1986
Arkona	42	992.1	bedeckt	E	65	3.4	2.6	3.4	2.8	1.5	1		10	1	1951	13.1	24.12.1977	-13.7	28.12.1961
Norderney	16	997.6	Schneeregen	NNE	48	2.5	1.9	3.1	2.9	1.8	2	3.4	3	1947	12.6	24.12.1977	-12.7	21.12.1981	
Bremerhaven	11	995.4	Schneeregen	N	22	0.9	0.2	2.4	1.2	0.6	0	0.3	3	1949	14.0	24.12.1977	-15.6	21.12.1981	
Cuxhaven	12	995.6	Schneeregen	NNE	35	1.2	0.5	1.8	1.0	0.8	0		4	1946	14.5	24.12.1977	-15.1	21.12.1981	
Hamburg/Flugh.	16	993.5	Schn. Gries.	N	9	1.0	0.6	2.5	1.1	0.3	-0		6	2	1891	15.7	24.12.1977	-18.5	31.12.1978
Lübeck	15	992.9	Regen	NNE	11	1.3	0.3	2.4	1.3	0.4	0		13	2	1890	13.0	10.01.1991	-19.9	10.01.1940
Boitenhagen	17	991.7	bedeckt	NE	37	2.9	1.8	3.0	1.6	0.9	0		17	1	1951	15.7	24.12.1977	-17.5	21.12.1969
Schwerin	67	991.0	stark bew.	NNE	13	0.7	-0.3	1.6	0.7	0.3	-0		12	2	1947	13.3	10.01.1991	-19.8	7.01.1985
Warmmünde	10	991.9	Sprühregen	NE	22	2.7	2.1	3.3	2.4	1.5	1		15	4	1951	15.5	24.12.1977	-15.6	26.12.1961
Teterow	50	990.3	Sprühregen	NNE	11	0.8	0.5	1.2	0.4	0.1	-1		11	4					
Barth	7	992.0	stark bew.	ENE	30	2.8	2.8	3.2	2.4	1.3	1		10						
Greifswald	6	991.1	stark bew.	ENE	17	2.8	2.1	2.6	1.3	0.5	-1		10						
Ueckermünde	7	990.4	bedeckt	ENE	22	1.4	1.2	0.8	0.5	0.3	-0		8	2	1951	12.8	6.01.1983	-23.2	10.01.1985
Emden	12	997.6	Schneeregen	NNW	5	0.6	0.4	2.2	1.2	0.4	-0	4.0	2	1947	13.6	24.12.1977	-15.0	23.12.1962	
Bremen/Flugh.	5	994.4	Schneefall	NW	17	0.3	0.3	1.7	1.4	0.2	0		3	1	1890	16.1	24.12.1977	-17.5	31.12.1978
Soltau	78	993.0	Schneefall	NW	13	0.2	0.0	1.1	0.4	0.1	0		6	8	1947	15.7	24.12.1977	-20.1	31.12.1978
Boizenburg	46	992.4	Schneefall	N	11	0.5	0.4	1.9	0.9	0.1	0		6	5	1951	12.1	2.01.1988	-19.6	4.01.1971
Lüchow	18	991.0	Schneeregen	NNW	13	0.5	0.5	1.5	0.9	0.4	0		11	1	1955	13.3	10.01.1991	-22.9	4.01.1971
Seehausen/Altm.	23	990.6	stark bew.	NW	9	0.3	-0.1	1.1	0.7	0.2	-0		12	5					
Marnitz	67	990.0	stark bew.	still		0.3	0.1	1.1	0.4	0.2	0	X	13	6					
Neuruppin	39	989.9	Schneeregen	NNW	4	0.5	0.2	0.8	0.5	0.3	-0		7	6					
Neubrandenburg	80	990.2	Sprühregen	NE	15	0.3	0.0	0.2	0.1	-0.1	-0		7	9					
Angermünde	55	989.2	Nebel	still		0.2	0.2	0.4	0.1	0.0	-1		7	7	1951	14.4	10.01.1991	-23.9	7.01.1985
Lingen	26	997.2	Regen	WNW	13	1.0	0.8	2.2	0.4	-0.5	-2	5.4	0.8	1951	15.8	24.12.1977	-16.0	31.12.1978	
Münst.-Osn./Flugh.	52	997.5	Schneefall	WNW	18	0.9	0.2	1.6	0.6	0.3	-2	4.7	0.8						
Osnabrück	97	996.8	Schneeregen	WNW	17	0.6	-0.3	0.9	0.2	-0.8	-2	2.7	0.4	2	1952	15.7	24.12.1977	-17.3	31.12.1978
Bad Salzuflen	139	996.1	Schneefall	W	13	0.2	0.0	1.1	0.4	0.1	0	0.1	3	10	1935	16.3	24.12.1977	-19.5	23.12.1938
Hannover/Flugh.	59	993.5	Schneefall	WNW	24	0.2	-0.6	0.9	0.5	0.2	-0		6	7	1936	16.3	24.12.1977	-20.6	23.12.1962
Braunschweig	88	992.8	Schneefall	WNW	22	0.3	-0.2	0.5	0.2	0.0	0		10	10	1891	13.6	2.01.1921	-20.3	4.01.1971
Gardelegen	48	991.0	Schneefall	WNW	11	0.3	-0.3	0.6	0.5	0.3	0		11	3					
Magdeburg	84	991.5	Schneefall	W	21	0.3	-0.7	1.5	0.5	0.2	0		10	8	1947	14.8	10.01.1991	-23.8	4.01.1971
Potsdam	99	990.0	Schneefall	W	11	0.0	-0.2		0.4	0.0	0		13	12	1893	14.5	10.01.1991	-21.4	10.01.1940
Berlin-Temp.	49	989.5	Schneefall	W	9	0.4	0.2	1.8	0.8	0.3	0		8	3	1876	15.5	10.01.1991	-20.0	6.01.1947
Lindenberg	112	990.3	Schneefall	SW	5	-0.1	-0.3	1.0	0.2	-0.1	0		12	11	1947	14.8	10.01.1991	-21.5	1.01.1979
Manschnow	16	989.6	Schneefall	still		0.2	-0.2	0.5	0.2	-0.1	-0		10	13					
Düsseldorf/Flugh.	41	1000.9	Schneefall	W	26	1.1	-0.9	1.6	0.4	-0.6	-2	1.4		1969	16.1	24.12.1977	-15.3	31.12.1978	
Bocholt	24	1000.1	Schneefall	NW	22	1.2	-1.1	2.2	0.0	-1.0	-2	3.0	0.0	FI	1947	15.7	24.12.1977	-15.8	31.12.1978
Essen	161	1000.5	Schneefall	NW	21	0.8	-1.5	1.1	0.2	-0.9	-2	3.1	0.0	1935	15.8	24.12.1977	-16.7	31.12.1978	
Kahler Asten	859	-	Schneefall	WNW	31	-4.0	-4.5	-3.2	-5.0	-6.1	-7		5	51	1955	10.1	30.12.1983	-20.1	31.12.1978
Bad Lippspringe	158	996.8	Schneefall	W	21	-0.2	-0.3	0.5	-0.3	-1.0	-1		2	7	1951	16.0	24.12.1977	-18.3	31.12.1978
Kassel	233	996.2	Schneefall	W	22	0.6	-1.9	0.7	0.5	-1.3	-1		2	2	1951	14.4	28.12.1974	-19.4	21.12.1969
Göttingen	171	995.2	Schneefall	W	26	0.3	-1.5	0.5	0.0	-0.6	-1		7	8	1947	15.4	24.12.1977	-24.5	30.12.1950
Leinefelde	356	994.8	bedeckt	W	22	-1.0	-1.8	-0.6	-1.4	-2.1			8	11	1957	12.9	10.01.1991	-22.7	6.01.1971
Braunlage	610	993.1	Schneefall	W	9	-2.5	-3.6	-1.6	-2.5	-3.0	-3		13	46	1936	11.6	10.01.1971	-22.8	7.01.1947
Brocken	1153	-	Schneefall	WNW	60	-5.8	-5.9	-4.1	-5.5	-6.3	-6		24	135	1951	9.1	6.01.1973	-27.5	1.01.1979
Artern	166	993.9	Schneefall	WSW	30	0.5	-1.1	1.5	0.4	-0.2	-1		2	FI	1954	15.3	10.01.1991	-20.3	7.01.1979
Leipzig/Flugh.	141	993.0	Schneefall	WSW	30	-0.4	-0.7	1.2	0.6	-0.6	-1		4	7	1951	15.9	10.01.1991	-19.8	1.01.1979
Wittenberg	106	991.0	Schneefall	WSW	17	0.1	0.1	2.1	0.8	0.1	-0		11	6	1951	15.6	10.01.1991	-21.3	1.01.1979
Oschatz	152	993.1	Schneefall	SW	33	-0.3	-1.0	2.3	0.7	-0.4	-1		0.9	3					
Dresden/Flugh.	230	993.7	Schneefall	SW	33	-0.4	-1.6	2.4	0.8	-1.1	-1		0.4	1	1917	16.1	10.01.1991	-22.2	10.01.1940
Dobertug-Kr.	99	991.9	Schneefall	SW	24	0.0	-0.3	2.3	1.2	-0.3	-0		4	6	1951	14.1	6.01.1988	-24.9	3.01.1971
Cottbus	69	991.8	Schneefall	SW	21	0.0	-0.7	1.9	1.0	-0.1	-0		11	6	1951	16.1	10.01.1991	-23.0	8.01.1985
Görlitz	238	994.4	Schneefall	SSW	30	0.0	-2.2	1.3	0.5	-0.1	-1		2	3	1951	16.0	10.01.1991	-23.5	8.01.1985
Aachen	205	1003.2	stark bew.	W	17	-0.5	-1.1	0.9	-0.4	-1.8	-3			1891	16.2	21.12.1932	-16.5	30.12.1950	
Nürnberg	629	1002.5	wolkig	W	18	-3.7	-4.5	-2.1	-3.6	-4.4	-5		0.1	11	1947	12.3	30.12.1983	-17.3	23.12.1962
Köln-Bonn/Flugh.	99	1001.2	Schneefall	W	13	0.1	-2.1	1.7	0.3	-1.8	-3		0.0		1957	16.6	24.12.1977	-17.7	28.12.1964
Bendorf	132	1001.8	wolkig	WNW	11	0.0	-1.6	1.8	0.8	-1.1	-3		0.0		1951	16.1	21.12.1989	-13.1	21.12.1969
Bad Marienberg	555	1000.3	bedeckt	NW	17	-3.0	-3.7	-1.3	-2.8	-4.7	-5		1	20	1962	10.9	24.12.1977	-16.2	23.12.1962
Gießen	195	999.3	stark bew.	WNW	18	0.6	-3.5	2.5	0.5	-1.4	-3	0.2	6	FI	1939	14.5	21.12.1989	-20.9	30.12.1950
Bad Hersfeld	225	997.5	Schneefall	WSW	13	0.1	-1.7	1.5	0.5	-1.0	-2		0.9	FI	1949	14.2	24.12.1977	-21.8	21.12.1969
Wasserkuppe	925	-	Schneefall	W	21	-6.2	-6.2	-3.2	-5.4	-7.3									