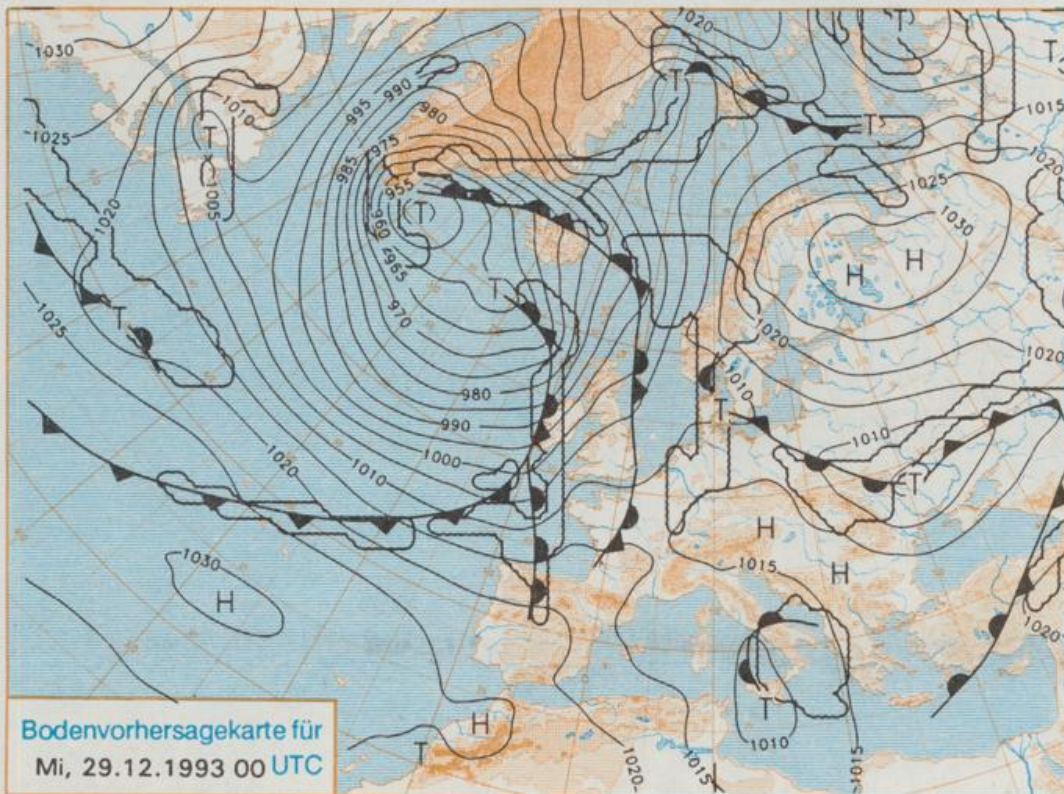


Erscheint täglich
Nur PostbezugDruck und Verlag: Deutscher Wetterdienst, Zentralamt
Frankfurter Straße 135, 63067 Offenbach am Main
Postanschrift: 63004 (Postfach), Telefon: (069) 80 62-2283
Telex: (069) 4152871, Telefax: (069) 80 62-2484
Postgirokonto Frankfurt: BLZ 500 100 60, KfNr. 490 31-606Schutzgebühr monatlich DM 21,-
einschließlich Versandkosten.
Einzelpreis DM 1,-
zuzüglich Versandkosten

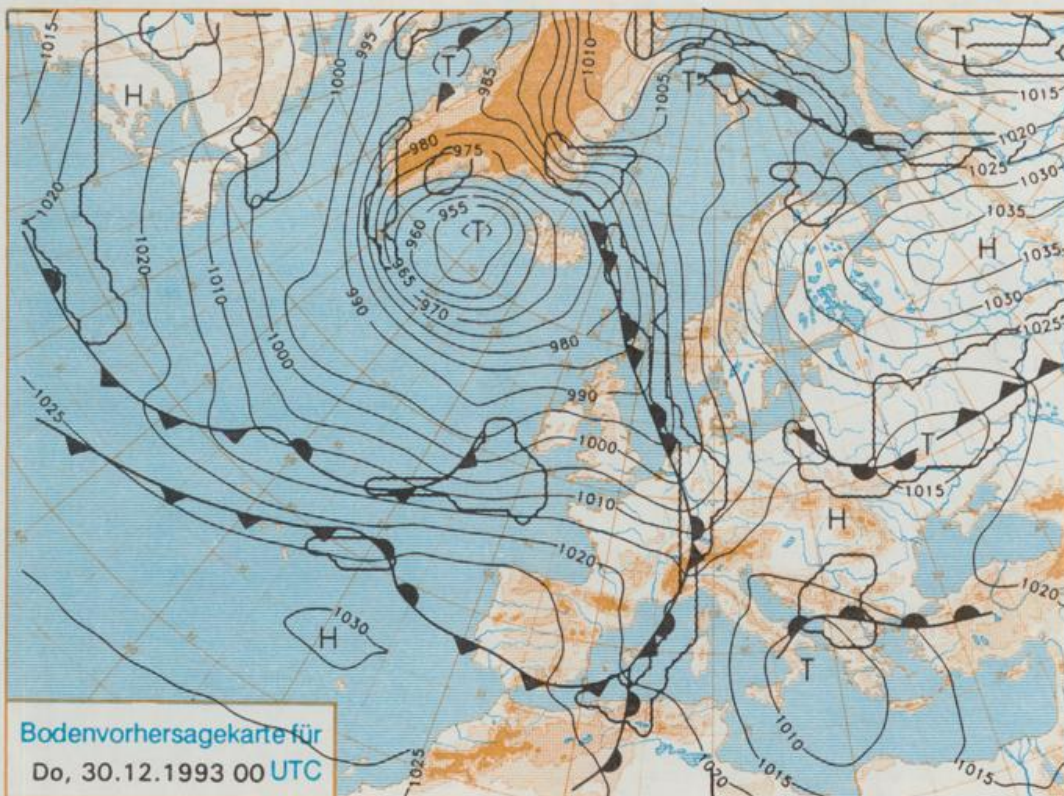
Jahrgang 1993

Montag, den 27. Dezember

Nummer 361



Stereographische Projektion 1 : 60 000 000 60°N



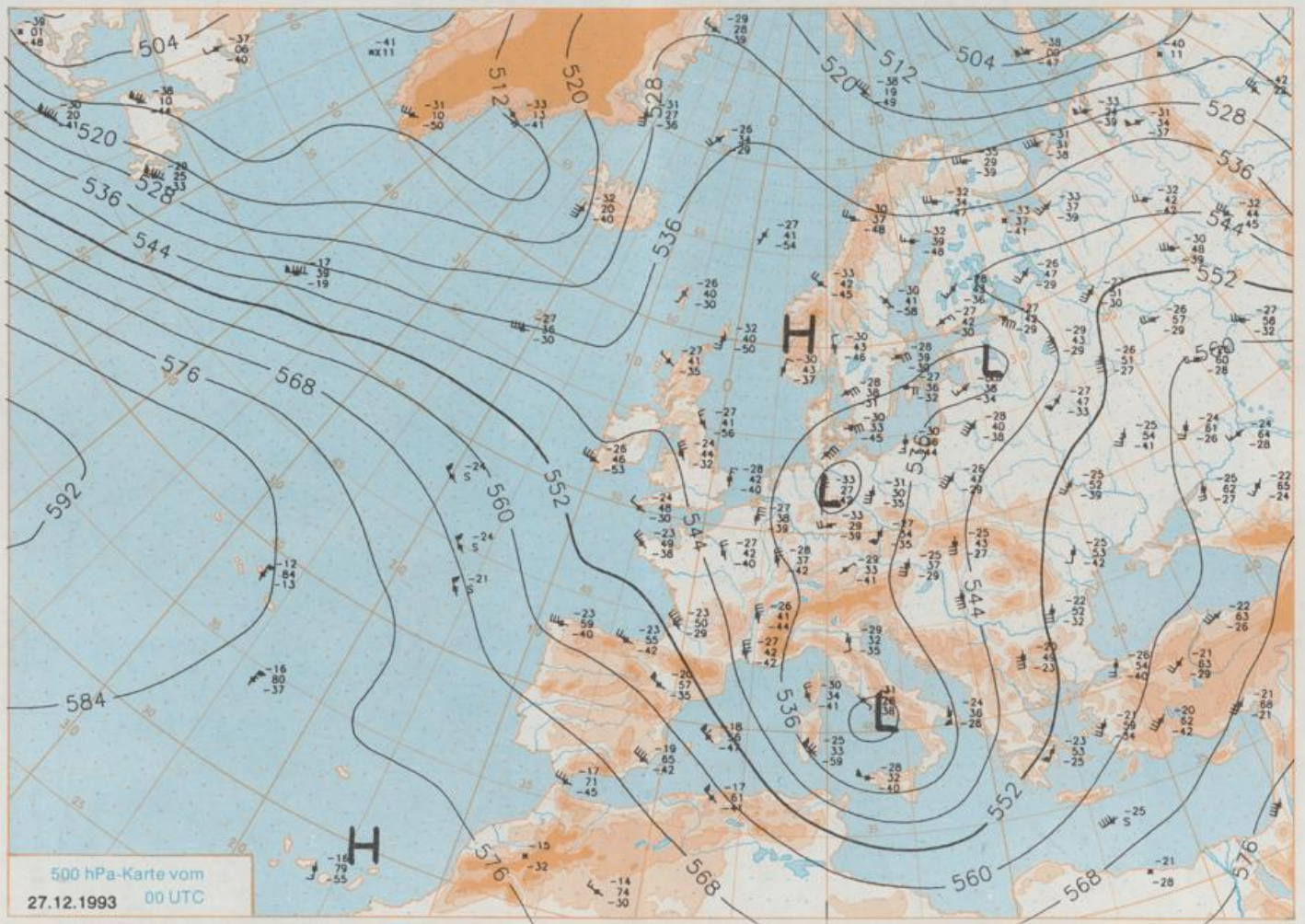
Deutschland-Vorhersage für Mittwoch, 29.12.1993

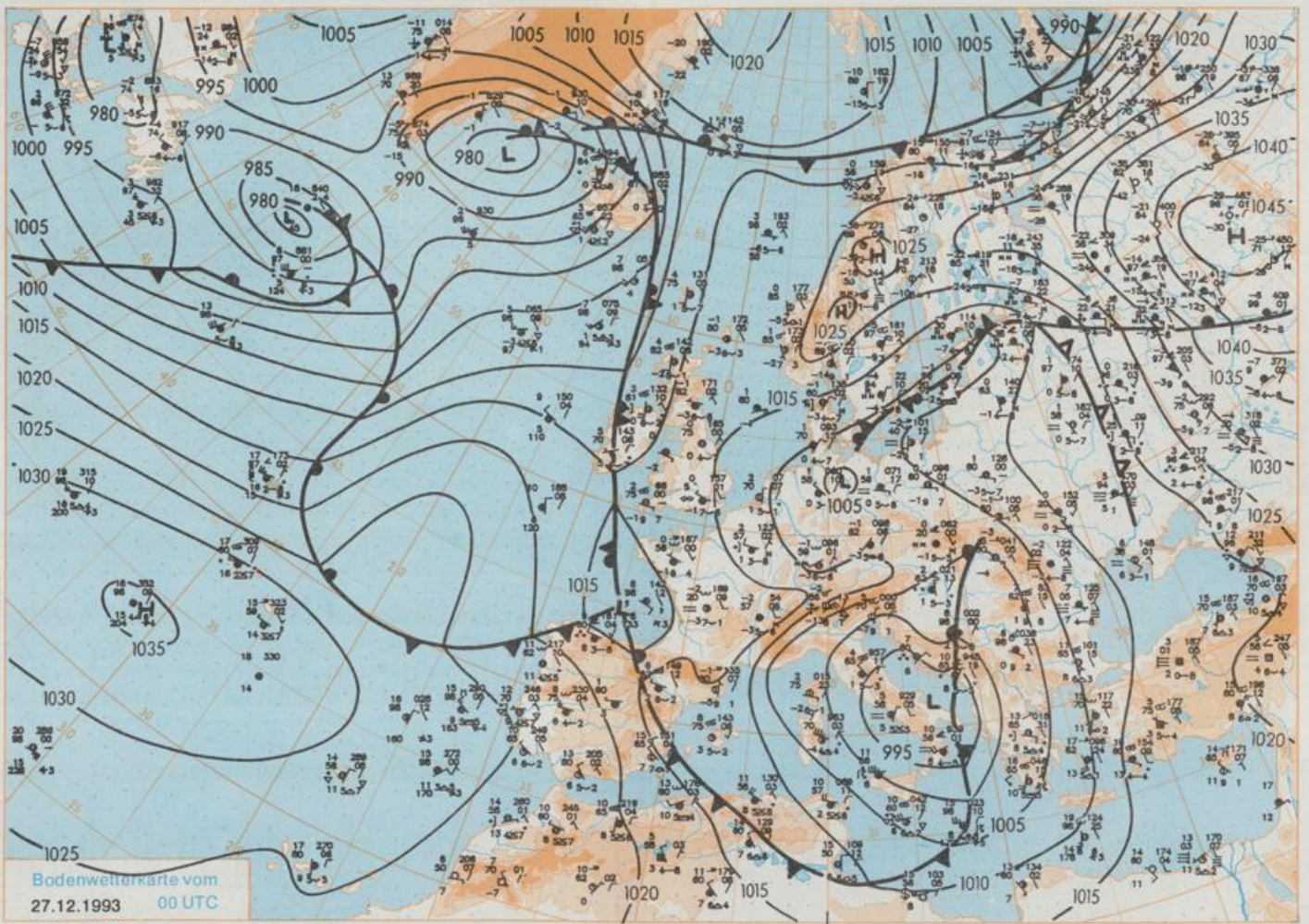
Das Wetter in Deutschland wird am Montag noch von einem umfangreichen Tief mit Zentren über der Adria und Norddeutschland bestimmt. Es verlagert sich im weiteren Verlauf unter Abschwächung ostwärts. Danach setzt sich vorübergehend, vor allem im Süden Deutschlands Hochdruckeinfluß durch, bevor zum Donnerstag die Fronten eines kräftigen Tiefdruckgebietes bei Island auf Deutschland übergreifen. Sie führen wieder mildere Luftmassen vom Atlantik nach Mitteleuropa.

Anfangs vor allem im Süden noch aufgelockerte Bewölkung, im Tagesverlauf Bewölkungszunahme und später etwas Regen, im Bergland Schneefall. Frühtemperaturen minus 1 bis minus 6 Grad C. Höchsttemperaturen Null bis 4 Grad C. Schwacher bis mäßiger, im Tagesverlauf auffrischender Wind aus südwestlichen Richtungen.

Weitere Aussichten für Donnerstag, 30.12.1993

Stark bewölkt, zeitweise Regen, Schneefallgrenze bei 500 Metern. Höchsttemperaturen um 5 Grad C.





Wettermeldungen von Montag, dem 27. Dezember 1993 06 UTC

Station	Bar.-höhe (m)	Luftdr. red.NN (hPa)	Wetter	Wind	Temperaturen (Grad C)						Sonne Vort. Std.	RR 24h mm	Schnee höhe cm	Extremwerte der Lufttemperatur in der Dekade vom 21.12. bis 31.12.					
					km/h	Luft 2 m	Tau- punkt	Max Vortag	Mittel Min 2 m	Nacht 5 cm				seit	Tmax Datum	Tmin Datum	Tmax Datum	Tmin Datum	
																			2 m
Heilgoland List / Sylt	29	1011.2	Regen	NNE	26	2.1	0.4	3.0	2.6	2.1	2	0.6	1	1952	12.1	24.12.1977	-8.0	31.12.1978	
Schleswig	48	1009.9	Schn.Sterne	NNE	24	0.1	-1.1	1.3	1.2	0.1	0	0.3	1	1937	10.5	24.12.1977	-12.0	21.12.1969	
Kiel	31	1009.0	Schneefall	NNE	15	0.9	0.4	1.8	1.2	0.9	0	4	1	1947	13.7	24.12.1977	-18.1	21.12.1981	
Arkona	42	1009.6	Regen	NNE	21	1.8	0.6	2.7	2.2	1.4	1	3		1940	11.8	6.01.1983	-18.1	10.01.1986	
			bedeckt	E	13	1.5	0.8	3.5	2.4	1.4	1	0.0		1951	13.1	24.12.1977	-13.7	28.12.1961	
Norderney	18	1010.4	Regen	NE	28	2.6	1.3	3.2	2.9	2.5	2	0.7		1947	12.8	24.12.1977	-12.7	21.12.1981	
Bremerhaven	11	1008.5	bedeckt	N	17	1.8	0.8	2.5	2.1	1.7	1	2		1949	14.0	24.12.1977	-15.6	21.12.1981	
Cuxhaven	12	1009.2	stark bew.	NNE	30	1.7	1.0	2.4	1.8	1.6	1	1		1946	14.5	24.12.1977	-15.1	21.12.1981	
Hamburg/Flugh.	16	1008.1	Schneeregen	NNE	9	1.9	0.6	2.5	1.5	1.2	0	2	Re	1891	15.7	24.12.1977	-18.5	31.12.1978	
Lübeck	15	1007.8	stark bew.	NE	9	1.5	0.8	3.2	2.0	1.0	0	4		1890	13.0	10.01.1991	-19.9	10.01.1940	
Boltenhagen	17	1007.5	bedeckt	ENE	26	2.1	0.7	3.8	2.7	1.9	2	2		1951	15.7	24.12.1977	-17.5	21.12.1969	
Schwerin	67	1007.0	Sprühregen	ENE	13	0.9	-0.1	2.1	1.0	0.8	0	0.6		1947	13.3	10.01.1991	-19.8	7.01.1985	
Warmmünde	10	1008.8	Sprühregen	E	9	1.6	1.1	3.5	2.3	1.6	1	0.5		1951	15.5	24.12.1977	-15.6	26.12.1961	
Teterow	50	1008.0	bedeckt	E	9	0.5	0.0	1.3	0.8	0.4	-1	0.9	2						
Barth	7	1009.0	bedeckt	E	15	1.3	1.3	3.3	2.0	0.8	0	2							
Greifswald	6	1009.1	stark bew.	E	8	1.0	0.1	3.2	1.9	0.9	0	0.2		1951	14.2	24.12.1977	-17.4	22.12.1981	
Ueckermünde	7	1009.7	bedeckt	E	9	0.0	-0.8	1.4	1.1	0.0	-1	0.7	Re	1951	12.8	6.01.1983	-23.2	10.01.1985	
Emden	12	1010.2	Regen	N	5	2.1	1.5	2.4	2.0	2.1	2	2		1947	13.6	24.12.1977	-15.0	23.12.1962	
Bremen/Flugh.	5	1008.3	bedeckt	N	15	1.8	1.1	2.4	1.8	1.3	1	3		1890	16.1	24.12.1977	-17.5	31.12.1978	
Soitau	78	1007.2	Schneefall	N	11	0.3	0.2	1.2	0.7	0.3	0	4	7	1947	15.7	24.12.1977	-20.1	31.12.1978	
Boizenburg	48	1007.7	Schneeregen	ENE	11	0.6	0.6	2.1	1.0	0.2	0	2	3	1951	12.1	2.01.1988	-19.6	4.01.1971	
Lüchow	18	1006.8	Nebel	E	9	0.5	0.5	2.3	1.1	0.3	0	2	Re	1955	13.3	10.01.1991	-22.9	4.01.1971	
Seehausen/Altm.	23	1007.3	Schneefall	ENE	8	0.2	0.0	1.2	0.6	0.2	0	2	3						
Marnitz	87	1006.8	Schneeregen	E	5	0.4	0.3	1.2	0.4	0.2	0	X	1	3					
Neuruppin	39	1007.9	bedeckt	E	9	0.8	0.7	0.8	0.8	0.6	0	3	2						
Neubrandenburg	80	1006.6	Sprühregen	E	13	0.4	-0.4	0.7	0.5	0.3	0	0.9	4						
Angermünde	55	1008.4	stark bew.	ESE	9	0.1	0.1	0.8	0.6	0.0	-1	1	7	1951	14.4	10.01.1991	-23.9	7.01.1985	
Lingen	26	1009.2	Regen	NW	13	2.0	1.6	1.9	1.6	1.8	1	3		1951	15.8	24.12.1977	-16.0	31.12.1978	
Münst.-Osn./Flugh.	52	1009.4	Regen	NW	13	1.6	0.9	1.6	1.2	1.5	1	2							
Osnabrück	97	1009.0	Schneeregen	NW	13	1.1	0.1	1.0	0.9	0.9	1	3	1	1952	15.7	24.12.1977	-17.3	31.12.1978	
Bad Salzuflen	139	1008.6	Schneefall	NW	11	0.5	0.2	0.4	0.5	0.3	0	5	12	1935	16.3	24.12.1977	-19.5	23.12.1938	
Hannover/Flugh.	59	1006.4	Schneefall	WNW	13	0.2	-0.5	1.2	0.6	0.2	0	4	9	1936	16.3	24.12.1977	-20.6	23.12.1962	
Braunschweig	88	1006.6	Schneefall	W	8	0.1	0.1	0.7	0.5	0.1	0	4	10	1891	13.6	2.01.1921	-20.3	4.01.1971	
Gardelegen	48	1006.7	bedeckt	SE	4	0.4	-0.1	0.7	0.4	0.0	0	2	3						
Magdeburg	84	1007.0	bedeckt	S	4	0.2	-0.5	0.8	0.6	0.2	0	4	11	1947	14.8	10.01.1991	-23.8	4.01.1971	
Potsdam	99	1007.8	bedeckt	SE	5	0.3	0.0	0.2	0.2	0.2	0	2	11	1893	14.5	10.01.1991	-21.4	10.01.1940	
Berlin-Temp.	49	1007.7	stark bew.	SE	8	0.8	0.3	0.8	0.7	0.5	0	2	2	1876	15.5	10.01.1991	-20.0	6.01.1947	
Lindenberg	112	1008.6	stark bew.	ESE	5	-0.7	-1.8	0.5	0.2	-1.4	-3	3	13	1947	14.8	10.01.1991	-21.5	1.01.1979	
Manschnow	16	1008.5	stark bew.	E	5	-1.2	-2.7	1.2	0.7	-1.3	-3	1	9						
Düsseldorf/Flugh.	41	1010.5	stark bew.	WNW	11	2.4	1.9	2.1	1.7	1.8	2	5		1969	16.1	24.12.1977	-15.3	31.12.1978	
Bocholt	24	1010.5	bedeckt	N	9	1.8	0.8	2.4	1.9	1.8	1	2		1947	15.7	24.12.1977	-15.8	31.12.1978	
Essen	161	1010.5	stark bew.	N	9	1.5	0.8	1.4	0.9	0.6	1	6	FI	1935	15.8	24.12.1977	-16.7	31.12.1978	
Kahler Asten	859	-	Schneefall	NW	21	-3.5	-4.0	-3.4	-3.5	-3.5	-4	9	52	1955	10.1	30.12.1983	-20.1	31.12.1978	
Bad Lippspringe	158	1008.6	Schneefall	WNW	13	0.2	0.1	0.1	0.0	0.0	0	3	9	1951	16.0	24.12.1977	-18.3	31.12.1978	
Kassel	233	1008.5	Schneefall	NW	9	0.4	-0.6	1.4	0.7	0.1	-1	5	7	1951	14.4	28.12.1974	-19.4	21.12.1969	
Göttingen	171	1007.8	Schneefall	SSW	2	0.0	-0.8	1.0	0.7	-0.1	0	4	12	1947	15.4	24.12.1977	-24.5	30.12.1950	
Leinefelde	356	1007.6	Schneefall	W	8	-0.7	-1.1	-0.4	-0.6	-0.8	-1	6	22	1957	12.9	10.01.1991	-22.7	6.01.1971	
Braunlage	610	1006.8	Schneefall	WNW	9	-2.5	-3.3	-2.1	-2.2	-2.6	-4	7	54	1936	11.6	10.01.1971	-22.8	7.01.1947	
Artern	1153	-	Schneefall	W	30	-5.3	-5.4	-4.8	-5.2	-5.3	-5	9	145	1951	9.1	6.01.1973	-27.5	1.01.1979	
Artern	166	1007.5	Schneefall	WSW	8	0.2	0.0	1.0	0.4	0.1	0	5	7	1954	15.3	10.01.1991	-20.3	7.01.1979	
Leipzig/Flugh.	141	1007.1	stark bew.	SW	11	0.1	0.0	1.3	0.3	0.0	0	3	7	1951	15.9	10.01.1991	-19.8	1.01.1979	
Wittenberg	106	1007.3	bedeckt	still	0.1	0.1	0.6	0.4	0.1	0.1	0	7	10	1951	15.6	10.01.1991	-21.3	1.01.1979	
Oschatz	152	1007.6	stark bew.	SSW	8	0.2	-0.9	0.9	0.5	0.0	-2	2	11						
Dresden/Flugh.	230	1008.0	bedeckt	S	9	1.2	-3.0	1.7	0.5	0.3	-1	0.0	1	1917	16.1	10.01.1991	-22.2	10.01.1940	
Doberslug-Kir.	99	1007.9	stark bew.	S	5	0.2	-0.3	0.6	0.3	0.0	-1	4	11	1951	14.1	6.01.1988	-24.9	3.01.1971	
Cottbus	69	1008.5	stark bew.	still	-1.1	-3.3	1.0	0.7	-1.1	-4	-2	2	7	1951	16.1	10.01.1991	-23.0	8.01.1985	
Görlitz	238	1009.0	stark bew.	SSW	11	-0.7	-3.3	0.9	0.0	-0.7	-2	2.7	0.0	3	1951	16.0	10.01.1991	-23.5	8.01.1985
Aachen	205	1011.1	bedeckt	NW	5	1.1	1.0	1.0	0.4	0.0	0	6	3	1891	16.2	21.12.1932	-16.5	30.12.1950	
Nürnberg	629	1010.8	Schneefall	WNW	9	1.5	-1.7	-1.7	-2.2	-1.9	-2	4	15	1947	12.3	30.12.1983	-17.3	23.12.1962	
Köln-Bonn/Flugh.	99	1010.0	bedeckt	WNW	9	1.8	1.0	1.8	1.0	1.0	1	4		1957	16.6	24.12.1977	-17.7	28.12.1964	
Bendorf	132	1010.5	Sprühregen	NW	5	1.3	1.3	1.5	0.9	1.1	1	4	Re	1951	16.1	21.12.1989	-13.1	21.12.1969	
Bad Marienberg	555	1008.8	Schneefall	NNW	9	-1.5	-1.5	-1.5	-1.9	-1.7	-2	8	25	1962	10.9	24.12.1977	-16.2	23.12.1962	
Gießen	195	1009.1	Schneefall	WSW	11	1.1	-0.1	2.0	0.9	0.3	0	0.2	3	1	1939	14.5	21.12.1989	-20.9	30.12.1950
Bad Hersfeld	225	1008.6	Schneefall	SW	8	0.4	-0.1	2.0	0.6	0.1	0	3	3	1949	14.2	24.12.1977	-21.8	21.12.1969	
Wasserkuppe	925	-	Schneefall	W	11	-3.8	-3.8	-4.2	-4.5	-4.0	-4	8	62	1936	9.6	29.12.1963	-19.2	27.12.1962	
Meiningen	453	1008.4	Schneefall	WSW	9	-0.8	-1.8	-0.3	-1.3	-2.1	-2	0.2	3	11	1979	13.7	10.01.1991	-21.0	