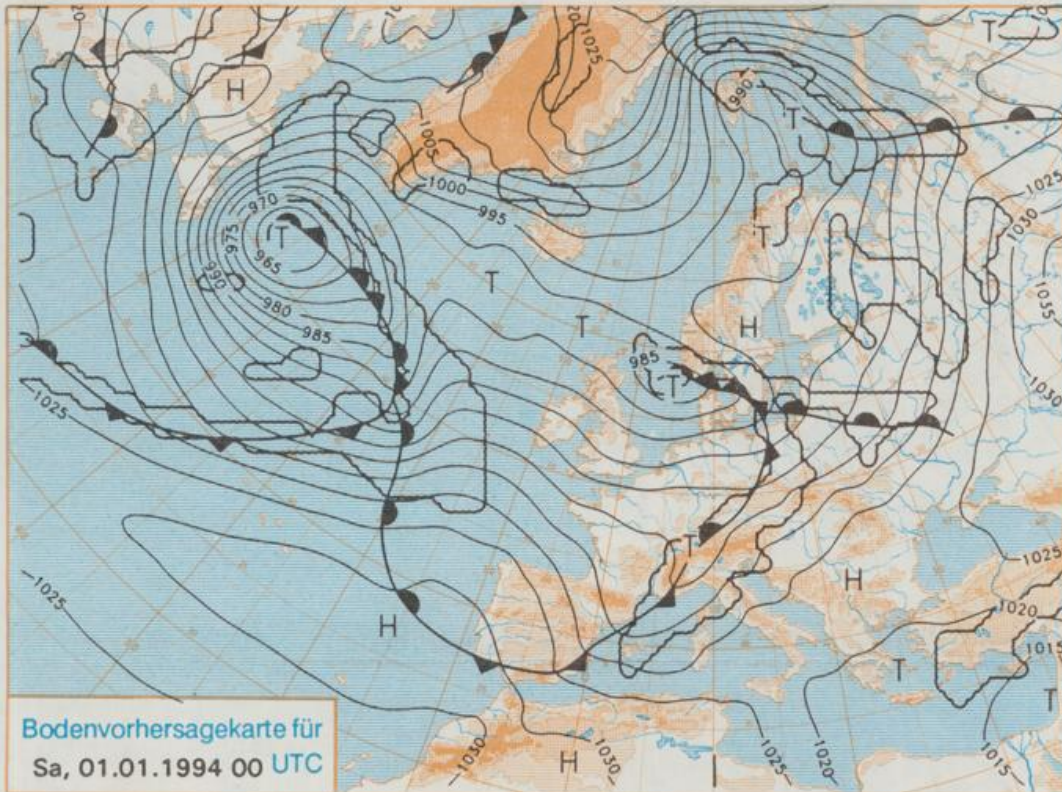


Erscheint täglich  
Nur PostbezugDruck und Verlag: Deutscher Wetterdienst, Zentralamt  
Frankfurter Straße 135, 63067 Offenbach am Main  
Postanschrift: 63004 (Postfach), Telefon: (069) 80 62-2283  
Telex: (069) 4152871, Telefax: (069) 80 62-2484  
Postgirokonto Frankfurt: BLZ 500 100 60, KfNr. 490 31-606Schutzgebühr monatlich DM 21,-  
einschließlich Versandkosten,  
Einzelpreis DM 1,-  
zuzüglich Versandkosten

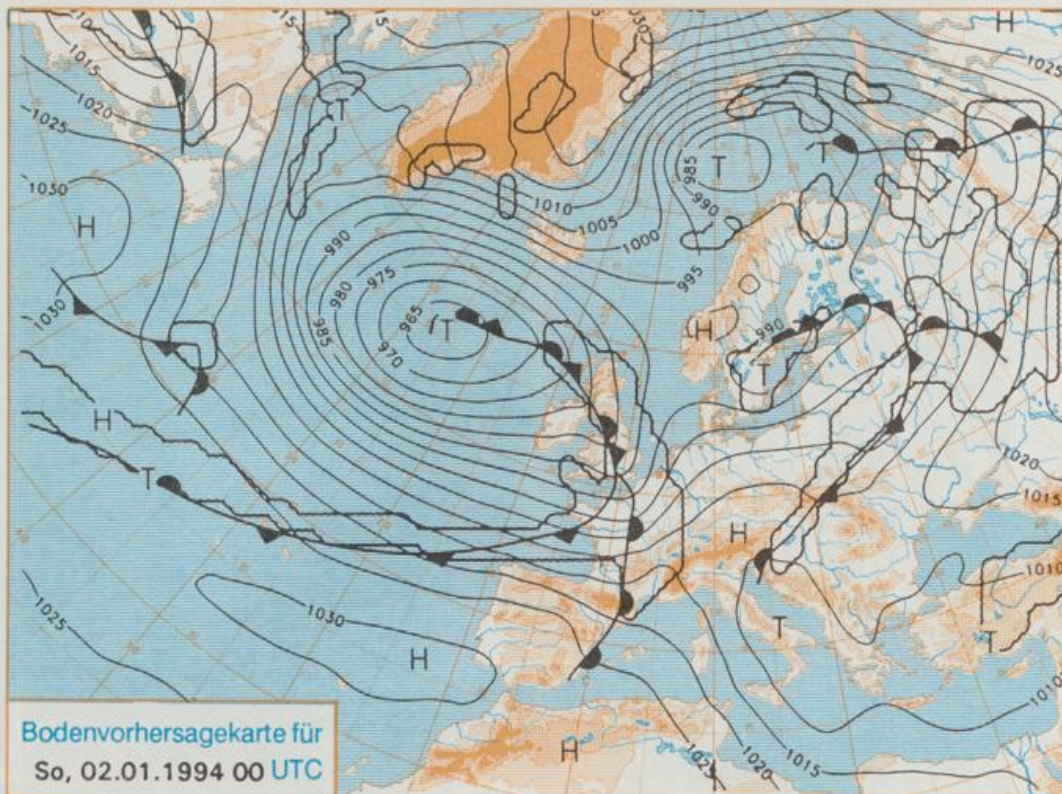
Jahrgang 1993

Donnerstag, den 30. Dezember

Nummer 364



Stereographische Projektion 1 : 60 000 000 60°N



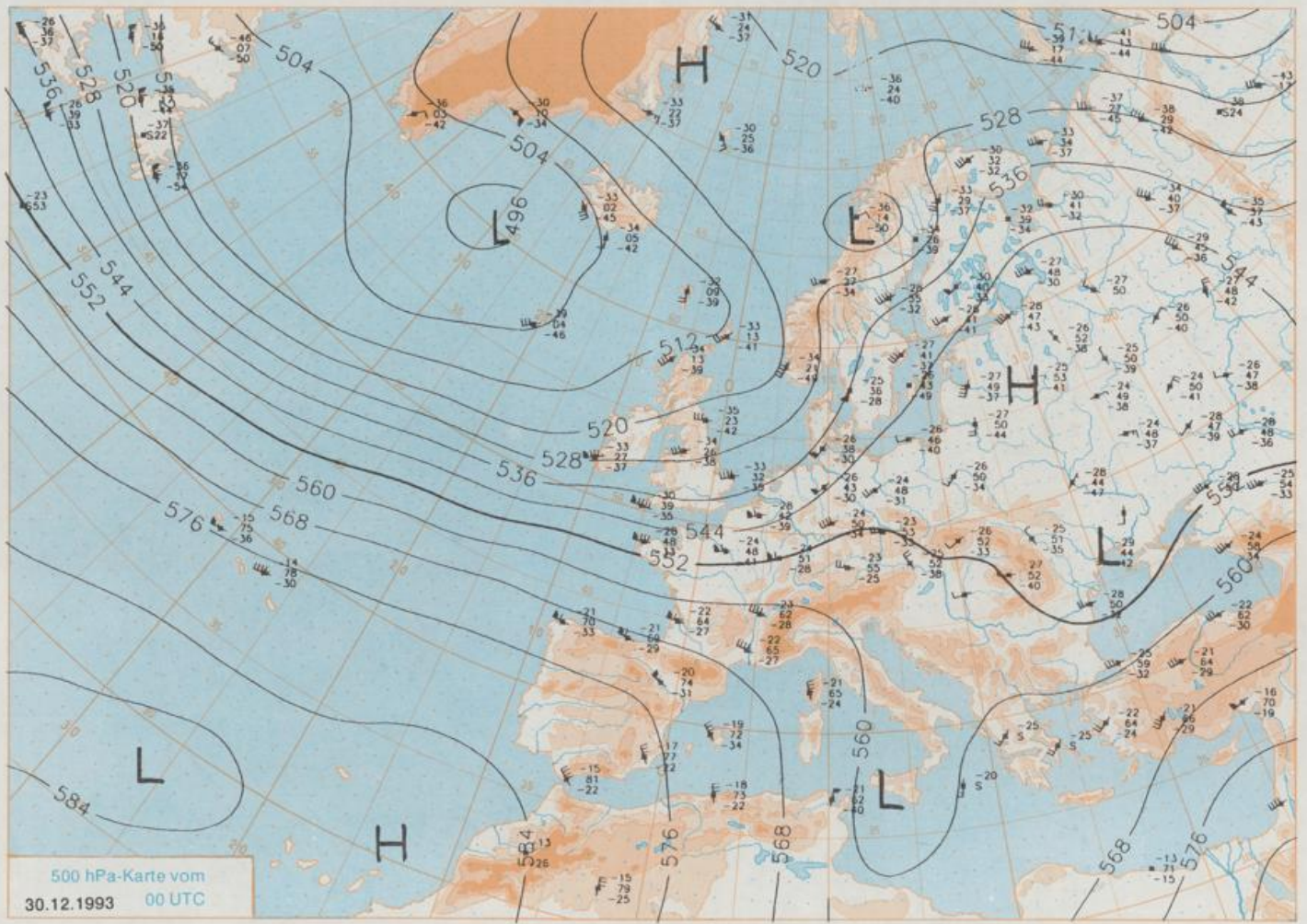
## Deutschland-Vorhersage für Samstag, 01.01.1994

Eine am Donnerstag 00 UTC über dem mittleren Nordatlantik gelegene Welle entwickelt sich zum Sturmtief und zieht über die Nordsee nach Schweden. Hinter seiner Kaltfront wird hochreichende Kaltluft vorübergehend nach Mitteleuropa geführt. Sie kommt im Laufe des Samstags von Westen unter Hochdruckeinfluß, bevor am Sonntag erneut ein nordatlantisches Frontensystem auf Mitteleuropa übergreift.

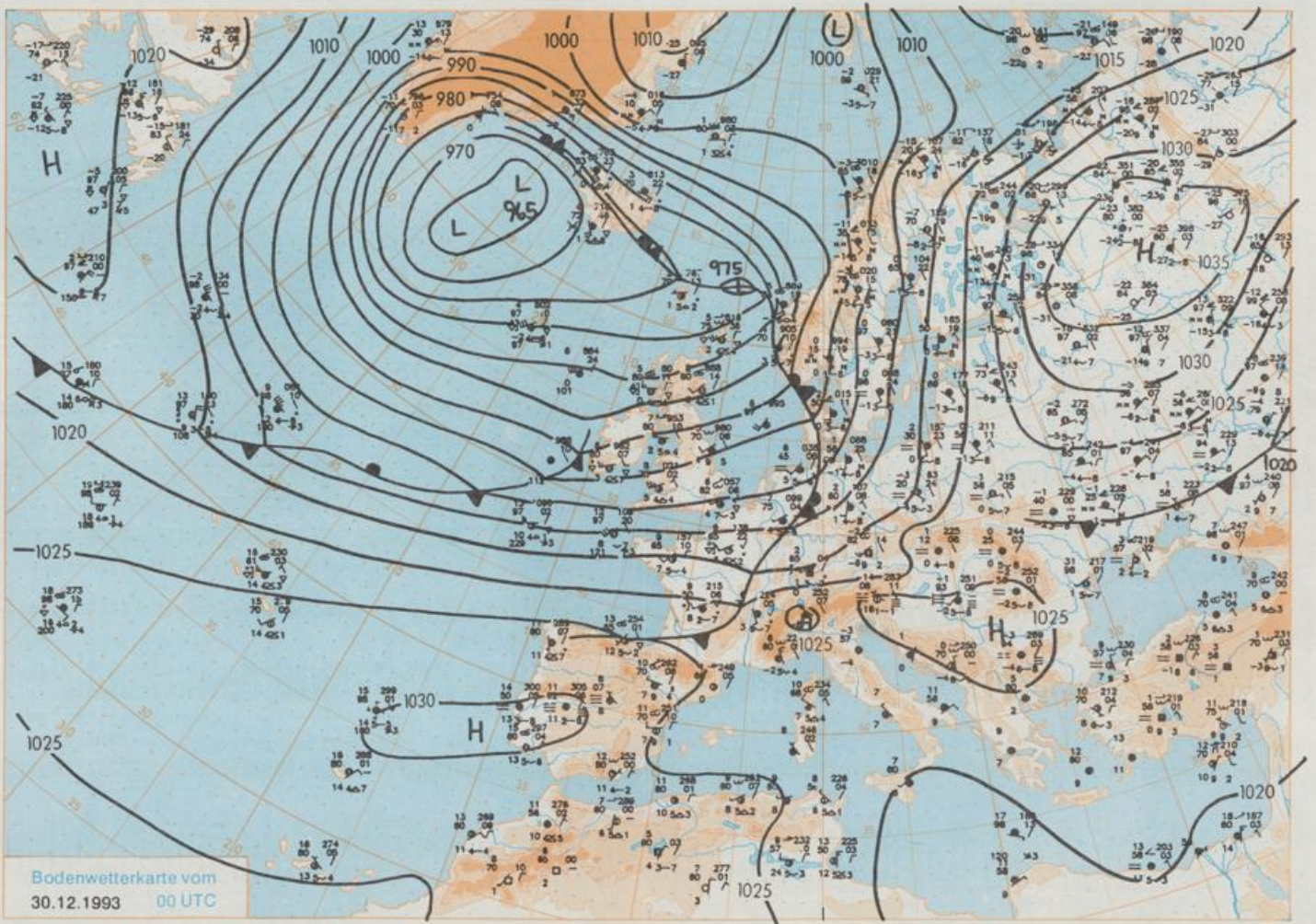
Wechselnd, vielfach stark bewölkt mit einzelnen Regen-, im Bergland Schneeschauern. Tiefsttemperaturen 1 bis 5 Grad C. Höchsttemperaturen 2 bis 7 Grad C. Schwacher bis mäßiger, im Tagesverlauf abnehmender Wind um Südwest.

## Weitere Aussichten für Sonntag, 02.01.1994

Bei weiter steigenden Temperaturen und auffrischendem Wind erneut Durchzug eines Regengebietes.



Stereographische Projektion 1 : 30 000 000 60°N



Stereographische Projektion 1:30 000 000 60°N

Wettermeldungen von Donnerstag, dem 30. Dezember 1993 06 UTC

Station	Bar.-höhe (m)	Luftdr. red.NN (hPa)	Wetter	Wind km/h	Temperaturen (Grad C)					Sonne Vort. Std.	RR 24h mm	Schnee höhe cm	Extremwerte der Lufttemperatur in der Dekade vom 21.12. bis 31.12.						
					Luft 2 m	Tau-punkt	Max	Mittel	Min				Nacht	seit	Tmax Datum	Tmin Datum			
																	Vortag	2 m	5 cm
Heigoland	8	1003.4	stark bew.	SSW	30	5.1	3.9	4.9	4.5	4.8	4	10	1952	12.1	24.12.1977	-8.0	31.12.1978		
List / Sylt	29	1002.4	stark bew.	SSW	26	4.0	3.5	3.0	2.3	2.8	2	10	1937	10.5	24.12.1977	-12.0	21.12.1969		
Schleswig	48	1004.1	stark bew.	SW	13	4.2	4.2	2.7	2.2	2.5	2	9	1947	13.7	24.12.1977	-18.1	21.12.1981		
Kiel	31	1004.5	stark bew.	SW	13	5.4	3.9	2.5	2.2	2.5	2	0.1	6	1940	11.8	6.01.1983	-18.1	10.01.1986	
Arkona	42	1005.1	Sprühregen	SW	30	0.9	0.5	1.0	-0.3	-0.7	-2	4.7	1	Re	1951	13.1	24.12.1977	-13.7	26.12.1961
Norderney	16	1003.6	Regen	SW	21	4.3	4.1	5.5	4.3	3.9	3	9	1947	12.6	24.12.1977	-12.7	21.12.1981		
Bremerhaven	11	1004.8	stark bew.	SW	18	4.8	3.6	5.2	4.1	4.3	4	6	1949	14.0	24.12.1977	-15.6	21.12.1981		
Cuxhaven	12	1004.4	Schauer	SW	21	5.9	5.1	4.4	3.6	4.9	3	7	1946	14.5	24.12.1977	-15.1	21.12.1981		
Hamburg/Flugh.	16	1005.3	stark bew.	SSW	13	5.7	5.0	2.7	2.8	2.6	3	4	1891	15.7	24.12.1977	-18.5	31.12.1978		
Lübeck	15	1005.1	stark bew.	SSW	17	4.8	4.2	1.7	1.3	1.3	0	3	1890	13.0	10.01.1991	-19.9	10.01.1940		
Bötenhagen	17	1004.8	stark bew.	SW	15	3.4	2.9	1.2	1.0	0.9	0	0.7	2	1951	15.7	24.12.1977	-17.5	21.12.1969	
Schwerin	67	1005.4	bedeckt	SSW	18	3.1	2.2	0.8	0.2	0.1	-0	3.5	3	1947	13.3	10.01.1991	-19.8	7.01.1985	
Warnemünde	10	1005.3	stark bew.	SSW	13	3.2	2.9	1.5	0.2	-0.2	-1	3.5	3	1951	15.5	24.12.1977	-15.6	26.12.1961	
Teterow	50	1005.9	bedeckt	SSW	18	2.0	1.6	0.3	-0.7	-1.0	-3	4.4	2						
Barth	7	1005.4	stark bew.	SW	8	1.9	1.9	0.8	-0.6	-0.8	-2	3.9	3						
Greifswald	6	1006.1	Regen	SSW	15	1.8	1.1	0.7	-1.2	-1.8	-3	4.3	2	Re	1951	14.2	24.12.1977	-17.4	22.12.1981
Ueckermünde	7	1007.6	gef. Sprüher.	S	25	0.4	-0.2	0.1	-2.1	-2.6	-3	2.6	0	1951	12.8	6.01.1983	-23.2	10.01.1985	
Emden	12	1004.4	Regen	SSW	8	3.9	3.5	5.6	4.6	3.9	3	6	1947	13.6	24.12.1977	-15.0	23.12.1962		
Bremen/Flugh.	5	1005.6	Regen	SW	15	5.5	5.0	4.8	3.9	3.7	3	8	1890	16.1	24.12.1977	-17.5	31.12.1978		
Soltau	78	1006.0	stark bew.	SSW	13	5.0	4.8	2.8	2.1	1.9	1	0.9	4	2	1947	15.7	24.12.1977	-20.1	31.12.1978
Boizenburg	46	1005.5	stark bew.	S	9	4.0	3.9	1.6	1.3	0.9	1	0.3	2	1951	12.1	2.01.1988	-19.6	4.01.1971	
Lüchow	18	1007.0	wolkig	S	11	3.3	3.3	2.3	1.0	0.8	-0	2.0	3	1955	13.3	10.01.1991	-22.9	4.01.1971	
Seehausen/Altm.	23	1007.8	bedeckt	S	8	3.1	2.4	1.2	0.4	-0.2	-1	2.2	2	1					
Marnitz	37	1006.4	bedeckt	SSW	15	2.2	2.1	0.4	-0.3	-0.8	-2	X	3	1					
Neuruppin	89	1008.6	stark bew.	SSW	13	1.8	1.6	1.1	0.1	0.0	-1	5.2	2	FI					
Neubrandenburg	80	1007.2	bedeckt	SSW	22	1.2	0.7	0.7	-1.3	-1.5	-2	5.5	1	3					
Angermünde	55	1008.4	stark bew.	SSW	17	1.0	0.9	2.0	-3.6	-3.4	-5	4.8	0.1	4	1951	14.4	10.01.1991	-23.9	7.01.1985
Lingen	26	1005.7	stark bew.	SW	15	6.5	5.7	6.8	5.4	5.5	5	8	1951	15.8	24.12.1977	-16.0	31.12.1978		
Münst.-Osn./Flugh.	52	1007.6	stark bew.	SW	28	7.1	4.6	5.7	4.8	5.0	5	0.2	6						
Osnabrück	97	1007.3	wolkig	WSW	22	6.4	3.8	4.9	4.4	4.6	4	0.4	5	1952	15.7	24.12.1977	-17.3	31.12.1978	
Bad Salzungen	139	1008.4	stark bew.	SW	18	5.9	4.6	3.4	2.9	2.8	1	1.0	4	2	1935	16.3	24.12.1977	-19.5	23.12.1938
Hannover/Flugh.	59	1007.0	stark bew.	SSW	22	5.6	3.2	4.3	3.2	3.3	2	1.9	4	2	1936	16.3	24.12.1977	-20.6	23.12.1962
Braunschweig	88	1008.1	Regen	SW	13	3.6	2.2	4.1	2.5	2.7	2	1.2	2	4	1891	13.8	2.01.1921	-20.3	4.01.1971
Gardelegen	48	1008.2	stark bew.	SSW	9	2.2	1.8	1.8	0.7	0.1	-0	2.1	5	FI					
Magdeburg	84	1009.3	stark bew.	SW	15	1.9	0.6	2.0	0.0	-0.2	-1	2.6	7	5	1947	14.8	10.01.1991	-23.8	4.01.1971
Potsdam	99	1009.7	Regen	SW	22	1.5	1.2	0.8	-1.3	-1.2	-4	5.7	3	4	1893	14.5	10.01.1991	-21.4	10.01.1940
Berlin-Temp.	49	1009.5	Regen	SSW	15	2.0	1.5	1.6	-1.1	-1.3	-3	5.1	2	FI	1876	15.5	10.01.1991	-20.0	6.01.1947
Lindenberg	112	1009.9	gef. Regen	SSW	13	1.0	0.5	0.7	-3.5	-4.0	-6	3.6	0.8	9	1947	14.8	10.01.1991	-21.5	1.01.1979
Manschnow	16	1009.4	stark bew.	SSW	15	1.2	0.3	-1.3	-3.4	-3.3	-5	4.9	0.0	7					
Düsseldorf/Flugh.	41	1010.5	leicht bew.	SW	28	6.5	4.2	6.8	5.4	5.3	5	7	1969	16.1	24.12.1977	-15.3	31.12.1978		
Boscholt	24	1007.6	stark bew.	WSW	24	7.0	4.3	6.7	5.9	5.6	5	10	1947	15.7	24.12.1977	-15.8	31.12.1978		
Essen	161	1010.1	stark bew.	WSW	26	6.6	3.6	5.3	4.7	4.4	4	7	1935	15.8	24.12.1977	-16.7	31.12.1978		
Kahler Asten	859	-	in Wolken	WSW	46	0.4	0.4	-0.6	-1.2	-0.8	-1	7	58	1955	10.1	30.12.1983	-20.1	31.12.1978	
Bad Lippspringe	158	1009.6	stark bew.	SW	18	5.9	4.1	3.4	2.8	2.9	1	6	1	1951	16.0	24.12.1977	-18.3	31.12.1978	
Kassel	233	1011.0	wolkig	SSW	13	4.5	3.4	3.5	2.0	2.3	2	4	1951	14.4	28.12.1974	-19.4	21.12.1969		
Göttingen	171	1010.2	wolkig	SSW	17	4.9	2.8	3.1	1.8	2.1	1	6	Re	1947	15.4	24.12.1977	-24.5	30.12.1950	
Leinefelde	356	1010.5	leicht bew.	SW	18	3.1	2.2	1.5	0.0	0.7	-0	7	9	1957	12.9	10.01.1991	-22.7	6.01.1971	
Braunlage	610	1009.9	Regen	WSW	22	0.9	0.8	-0.5	-1.3	-0.7	-1	5	145	1936	11.6	10.01.1971	-22.8	7.01.1947	
Brocken	1153	-	in Wolken	WSW	83	-0.9	-1.0	-2.3	-3.4	-2.7	-3	0.8	2	2	1951	9.1	6.01.1973	-27.5	1.01.1979
Artern	166	1011.2	stark bew.	SSW	11	2.9	1.8	2.0	-0.2	-0.5	-3	5.4	4	Re	1917	16.1	10.01.1991	-22.2	10.01.1940
Leipzig/Flugh.	141	1011.2	stark bew.	S	9	1.7	0.7	1.6	0.3	0.2	-1	2.4	3	3	1951	15.9	10.01.1991	-19.8	1.01.1979
Wittenberg	106	1010.2	stark bew.	SW	8	1.8	1.4	2.1	-0.7	-0.6	-3	4.3	4	8	1951	15.6	10.01.1991	-21.3	1.01.1979
Oschatz	152	1011.5	bedeckt	SW	28	2.6	1.2	2.7	-1.4	-2.3	-3	5.3	3	7	1917	16.1	10.01.1991	-22.2	10.01.1940
Dresden/Flugh.	230	1011.6	Regen	S	18	2.5	1.0	3.1	-0.5	-1.0	-2	5.4	4	Re	1951	14.1	6.01.1988	-22.9	3.01.1971
Doberlug-Kir.	99	1011.0	Regen	SSW	18	1.9	1.2	1.2	-2.8	-3.3	-8	4.9	3	6	1951	16.1	10.01.1991	-23.0	8.01.1985
Cottbus	69	1011.0	Sprühregen	SSW	11	2.0	0.4	1.7	-2.1	-1.5	-3	5.0	1	3	1951	16.0	10.01.1991	-23.5	8.01.1985
Görlitz	238	1012.7	Schneefall	SSW	37	0.7	-1.5	0.5	-1.2	-1.2	-2	6.5	0.5	2	1951	16.0	10.01.1991	-23.5	8.01.1985
Aachen	205	1011.4	wolkig	SW	28	7.1	3.8	6.3	5.8	5.6	5	3	1891	16.2	21.12.1932	-16.5	30.12.1950		
Nürnberg	629	1013.7	leicht bew.	WSW	28	2.6	1.4	1.7	1.2	1.6	1	6	4	1947	12.3	30.12.1983	-17.3	23.12.1962	
Köln-Bonn/Flugh.	99	1012.2	leicht bew.	SW	11	7.1	3.3	6.4	5.1	4.6	4	0.4	9	1957	16.6	24.12.1977	-17.7	28.12.1964	
Bendorf	132	1013.5	leicht bew.	SSW	13	7.1	5.3	5.4	4.8	4.6	4	6	1951	16.1	21.12.1989	-13.1	21.12.1969		
Bad Marienberg	555	1012.8	wolkig	WSW	13	3.1	2.4	0.6	0.5	0.6	0	10	20	1962	10.9	24.12.1977	-16.2	23.12.1962	
Giessen	195	1013.1	leicht bew.	SSE	8	4.2	3.8	4.0	2.7	3.2	1	6	1939	14.5	21.12.1989	-20.9	30.12.1950		
Bad Hersfeld	225	1012.6	stark bew.	WSW	9	4.4	3.5	3.0	2.4	3.0	2	4	1949	14.2	24.12.1977	-21.8	21.12.1969		
Wasserkuppe	925	1041.8	in Wolken	WSW	37	0.8	0.8	-1.2	-2.1	-2.0	-2	5	62	1936	9.6	29.12.1963	-19.2	27.12.1962	