

# Wetterkarte

ISSN 0936-5818

D 7311 A

Amtsblatt des Deutschen Wetterdienstes

Erscheint täglich  
Nur Postbezug

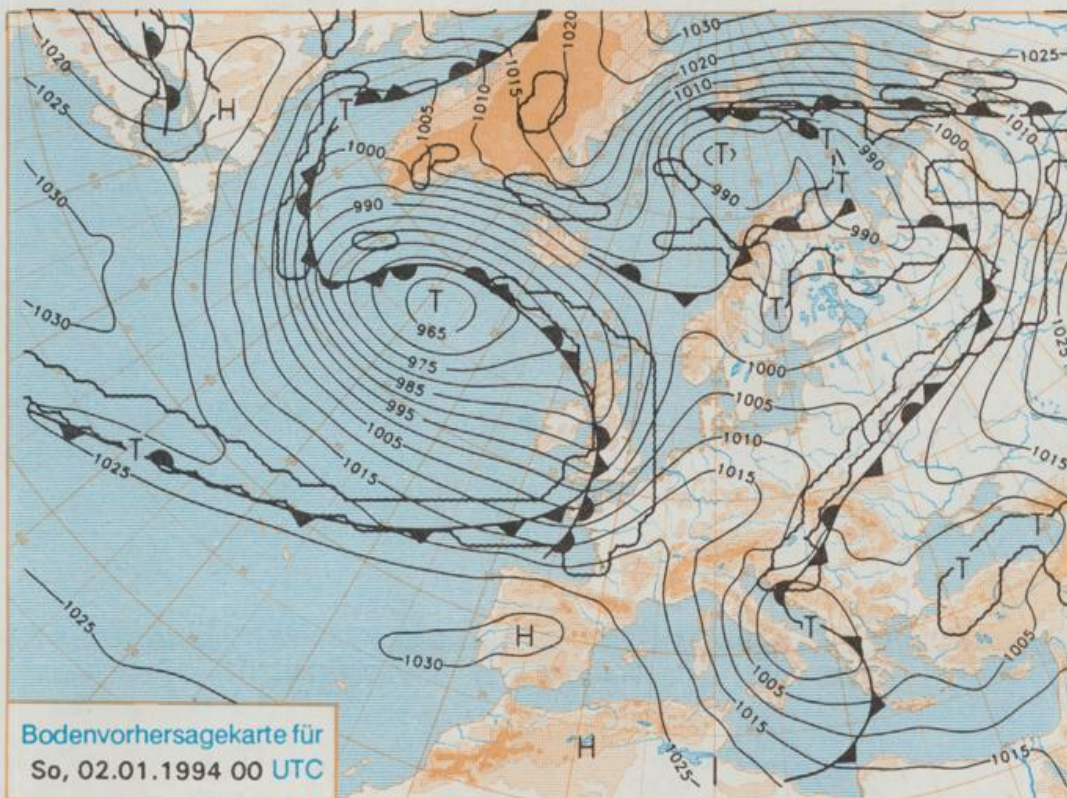
Druck und Verlag: Deutscher Wetterdienst, Zentralamt  
Frankfurter Straße 135, 63087 Offenbach am Main  
Postanschrift: 63004 (Postfach), Telefon: (069) 80 62-2283  
Telefax: (069) 4152871, Teletax: (069) 80 62-2484  
Postgironkonto Frankfurt: BLZ 500 100 60, KINr. 490 31-806

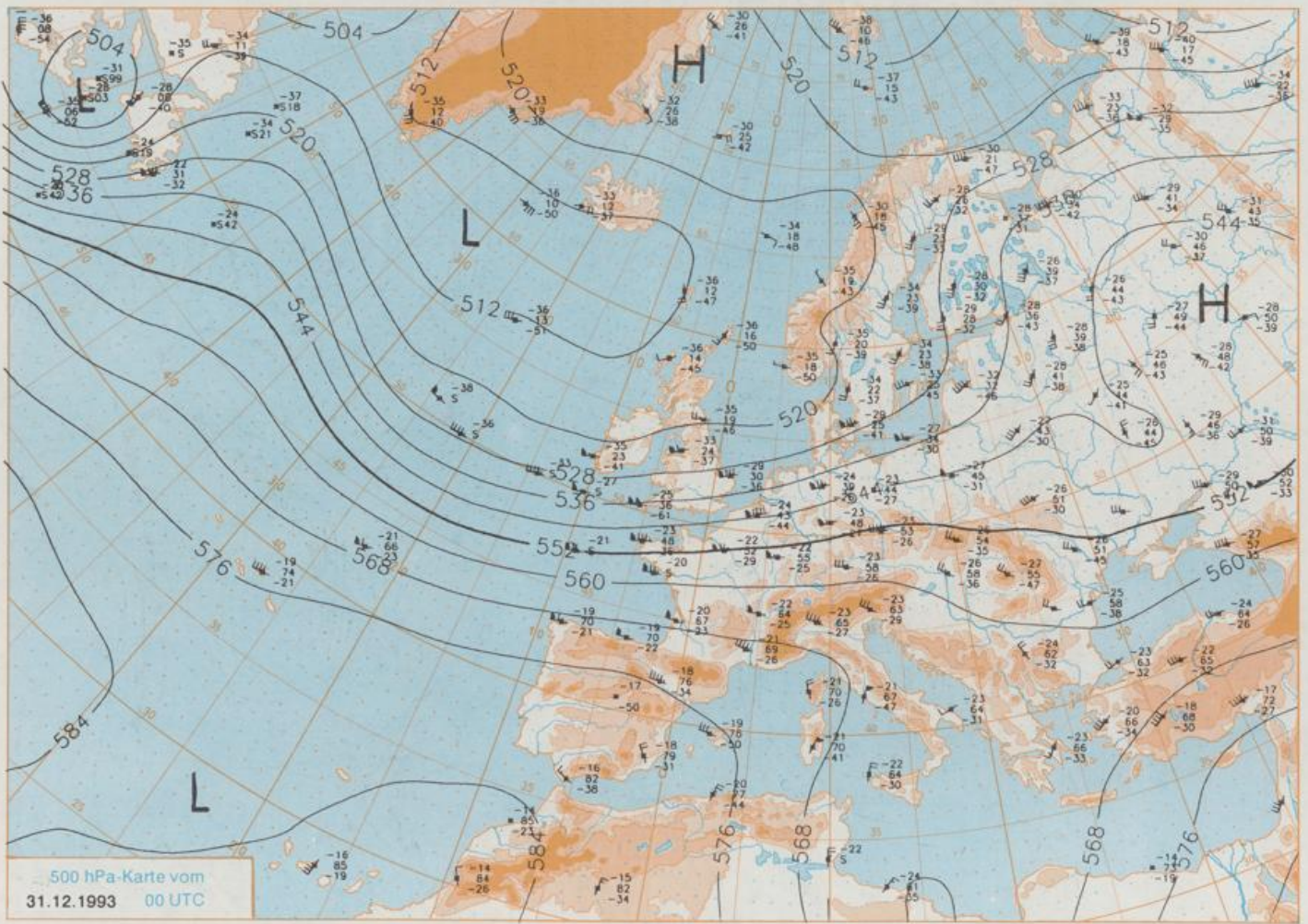
Schutzgebühr monatlich DM 21,-  
einschließlich Versandkosten,  
Einzelpreis DM 1,-  
zuzüglich Versandkosten

Jahrgang 1993

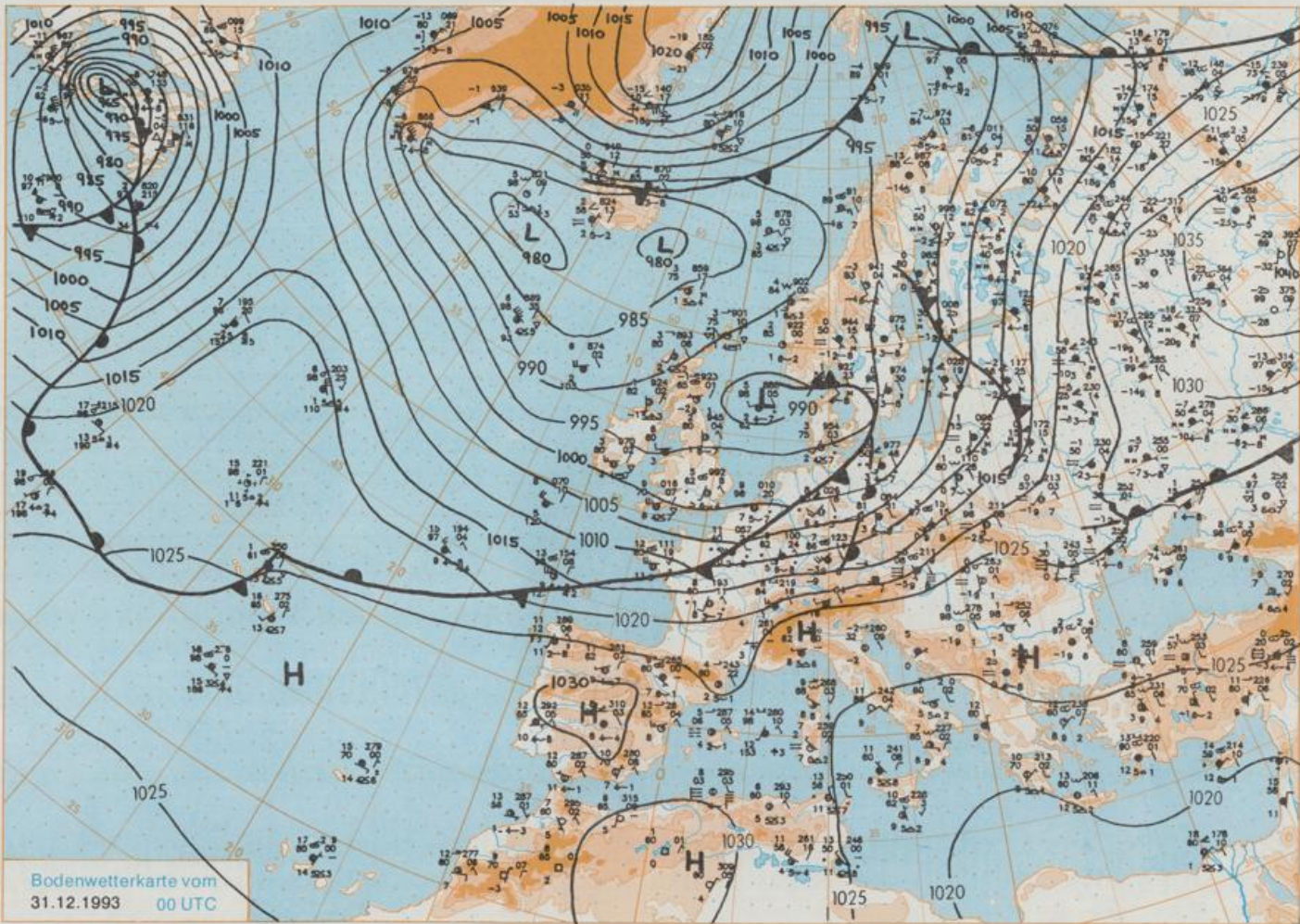
Freitag, den 31. Dezember

Nummer 365





Stereographische Projektion 1 : 30 000 000 60°N



Bodenwetterkarte vom  
31.12.1993 00 UTC

Stereographische Projektion 1 : 30 000 000 60°N

Wettermeldungen von Freitag, dem 31. Dezember 1993 06 UTC

Station	Bar.-höhe (m)	Luftdr. red. NN (hPa)	Wetter	Wind km/h	Deutschland					Sonne Vort. Std.	RR 24h mm	Schnee höhe cm	Extremwerte der Lufttemperatur in der Dekade vom 21.12. bis 31.12.				
					Temperaturen (Grad C)								Tmax	Datum	Tmin	Datum	
					Luft 2 m	Tau-punkt	Max	Mittel	Min								
Helgoland	8	996.1	stark bew.	SW 39	5.0	3.5	6.0	5.1	4.8	4	0.2	5	1952	12.1	24.12.1977	-8.0	31.12.1978
List / Sylt	29	994.0	leicht bew.	WSW 22	3.8	2.5	4.0	3.9	2.8	2		7	1937	10.5	24.12.1977	-12.0	21.12.1969
Schleswig	48	996.4	stark bew.	SW 18	3.2	3.1	5.3	4.9	2.8	2		5	1947	13.7	24.12.1977	-18.1	21.12.1981
Kiel	31	996.2	wolkig	WSW 21	3.3	1.8	5.8	5.5	2.9	2		6	1940	11.8	6.01.1983	-18.1	10.01.1988
Arkona	42	996.0	stark bew.	W 41	3.1	2.7	3.0	2.2	2.8	2		4	1951	13.1	24.12.1977	-13.7	28.12.1981
Norderney	16	996.7	stark bew.	SSW 13	3.6	3.4	5.7	4.4	3.3	3		6	1947	12.6	24.12.1977	-12.7	21.12.1981
Bremerhaven	11	998.4	stark bew.	SSW 18	3.1	2.4	6.2	4.7	2.4	1		9	1949	14.0	24.12.1977	-15.6	21.12.1981
Cuxhaven	12	997.6	stark bew.	WSW 21	3.3	2.6	6.2	5.2	3.1	1		6	1946	14.5	24.12.1977	-15.1	21.12.1981
Hamburg/Flugh.	16	998.1	stark bew.	SW 13	3.3	2.5	6.6	5.4	2.9	1		15	1891	15.7	24.12.1977	-18.5	31.12.1978
Lübeck	15	997.9	wolkig	SW 13	2.3	1.8	6.2	5.4	2.2	2		13	1890	13.0	10.01.1991	-19.9	10.01.1940
Boltenhagen	17	996.7	wolkig	SW 24	3.3	2.2	5.7	5.0	2.7	2		14	1951	15.7	24.12.1977	-17.5	21.12.1969
Schwerin	67	997.4	wolkig	SW 18	2.3	1.1	5.6	4.8	2.3	1		10	1947	13.3	10.01.1991	-19.8	7.01.1985
Warnemünde	10	997.4	wolkig	WSW 17	3.4	2.4	5.4	4.7	2.8	2		9	1951	15.5	24.12.1977	-15.6	26.12.1961
Teterow	50	997.7	wolkig	SW 24	2.8	1.9	5.0	4.0	2.7	0		6					
Barth	7	997.0	stark bew.	WSW 21	2.5	2.4	3.7	3.2	2.4	1	0.1	6					
Greifswald	6	997.5	wolkig	SW 15	2.9	1.9	4.1	3.5	2.8	1		6					
Ueckermünde	7	998.7	stark bew.	WSW 21	5.0	3.3	4.1	2.9	2.9	2		2	1951	12.8	6.01.1983	-23.2	10.01.1985
Emden	12	997.6	stark bew.	S 22	3.6	3.5	6.3	4.5	2.8	2		9	1947	13.6	24.12.1977	-15.0	23.12.1962
Bremen/Flugh.	5	998.9	wolkig	SW 13	3.8	3.8	7.4	5.4	2.2	0		12	1890	16.1	24.12.1977	-17.5	31.12.1978
Soi tau	78	999.5	stark bew.	WSW 11	3.9	3.7	6.4	5.4	3.0	2	0.1	20	1947	15.7	24.12.1977	-20.1	31.12.1978
Boizenburg	46	998.9	wolkig	SW 17	2.6	2.4	5.9	5.0	2.4	2		13	1951	12.1	2.01.1988	-19.6	4.01.1971
Lüchow	18	999.3	leicht bew.	SSW 9	3.3	3.3	6.5	5.0	2.7	-0	1.7	8	1955	13.3	10.01.1991	-22.9	4.01.1971
Seehausen/Alt m.	23	999.8	leicht bew.	SW 11	3.9	3.1	5.9	4.8	3.9	2	1.6	6					
Marnitz	67	998.3	leicht bew.	SW 18	3.6	3.0	5.1	4.5	3.5	2	X	9					
Neuruppin	39	1000.0	stark bew.	WSW 8	5.5	3.5	5.5	3.9	4.3	3	1.9	5					
Neubrandenburg	80	998.7	wolkig	WSW 24	4.0	2.2	4.1	3.4	3.5	3	0.2	3					
Angermünde	55	999.0	stark bew.	W 30	6.7	4.7	5.0	3.6	3.1	1	2.0	3	1951	14.4	10.01.1991	-23.9	7.01.1985
Lingen	26	998.7	stark bew.	SSW 9	5.1	4.9	7.7	6.0	3.8	2		20	1951	15.8	24.12.1977	-16.0	31.12.1978
Münst.-Osn./Flugh.	52	1000.5	stark bew.	SW 15	6.8	5.1	8.2	8.2	5.7	4		18					
Osnabrück	97	1000.2	stark bew.	WSW 13	6.4	4.8	7.7	7.4	5.4	5		27	1952	15.7	24.12.1977	-17.3	31.12.1978
Bad Salzungen	139	1000.8	stark bew.	SW 17	6.8	5.9	7.3	6.9	6.4	5		16	1935	16.3	24.12.1977	-19.5	23.12.1938
Hannover/Flugh.	59	999.9	bedeckt	SW 4	5.2	3.8	7.1	7.4	5.0	4	0.8	13	1936	16.3	24.12.1977	-20.6	23.12.1962
Braunschweig	88	999.5	stark bew.	WSW 4	6.1	5.5	6.4	6.6	6.0	5	1.6	7	1891	13.6	2.01.1921	-20.3	4.01.1971
Gardelegen	48	1000.0	stark bew.	WSW 4	5.3	4.5	5.9	4.8	4.6	4	1.4	6					
Magdeburg	84	1000.4	Regen	WNW 4	6.5	5.5	6.0	4.7	3.6	3	2.0	6	1947	14.8	10.01.1991	-23.8	4.01.1971
Potsdam	99	1000.3	Regen	WSW 15	6.9	6.4	5.0	3.9	4.0	3	2.6	4	1893	14.5	10.01.1991	-21.4	10.01.1940
Berlin-Temp.	49	999.9	Regen	WSW 17	8.0	7.0	5.6	5.0	5.0	4	2.5	4	1876	15.5	10.01.1991	-20.0	6.01.1947
Lindenberg	112	1000.2	stark bew.	SW 28	8.6	5.6	4.8	4.3	3.6	3	2.6	4	1947	14.8	10.01.1991	-21.5	1.01.1979
Manschnow	16	999.7	stark bew.	SW 26	8.5	5.7	4.1	3.4	2.6	1	1.9	2					
Düsseldorf/Flugh.	41	1001.8	stark bew.	SSW 21	7.7	7.5	9.9	9.0	4.8	3		12	1969	16.1	24.12.1977	-15.3	31.12.1978
Bocholt	24	1000.2	wolkig	WSW 18	6.8	5.8	8.9	8.9	6.6	5		26	1947	15.7	24.12.1977	-15.8	31.12.1978
Essen	161	1001.8	stark bew.	WSW 21	7.1	6.5	9.0	8.4	6.6	5		15	1935	15.8	24.12.1977	-16.7	31.12.1978
Kahler Asten	859	-	Regen	WSW 35	3.0	3.0	2.9	2.0	2.8	2		25	1955	10.1	30.12.1983	-20.1	31.12.1978
Bad Lippspringe	158	1001.8	bedeckt	WSW 15	6.8	6.0	8.0	7.0	6.8	5		16	1951	16.0	24.12.1977	-18.3	31.12.1978
Kassel	233	1001.7	stark bew.	SSW 9	8.2	7.0	7.3	6.2	6.8	6	0.2	4	1951	14.4	28.12.1974	-19.4	21.12.1969
Göttingen	171	1001.3	Regen	WSW 24	8.3	6.5	8.3	7.0	8.0	6	0.8	5	1947	15.4	24.12.1977	-24.5	30.12.1950
Leinefelde	356	1001.0	Regen	SW 28	7.2	6.3	6.2	5.4	6.0	5	1.1	5	1957	12.9	10.01.1991	-22.7	6.01.1971
Braunlage	610	1000.8	Regen	W 21	4.7	4.3	3.5	2.4	3.4	2	0.6	45	1936	11.6	10.01.1971	-22.8	7.01.1947
Brocken	1153	-	Schneeregen	W 76	1.1	1.1	0.0	-0.4	0.0	-0		35	1951	9.1	6.01.1973	-27.5	1.01.1979
Artern	166	1001.4	stark bew.	SW 24	8.9	6.2	7.1	6.4	7.0	6	2.4	1	1954	15.3	10.01.1991	-20.3	7.01.1979
Leipzig/Flugh.	141	1001.1	stark bew.	SW 41	8.5	5.8	7.1	5.7	6.3	5	2.3	0.3	1951	15.9	10.01.1991	-19.8	1.01.1979
Wittenberg	106	1000.3	Regen	SW 18	8.3	6.5	5.7	4.9	5.2	3	2.9	5	1951	15.6	10.01.1991	-21.3	1.01.1979
Oschatz	152	1001.8	Regen	SW 39	8.6	5.7	7.5	6.2	7.3	6	2.5	0.2					
Dresden/Flugh.	230	1003.0	bedeckt	SW 39	9.5	4.9	7.7	6.5	7.7	6	2.1	0.0	1917	16.1	10.01.1991	-22.2	10.01.1940
Doberslug-Kir.	99	1001.5	bedeckt	SW 35	9.5	5.5	6.3	5.5	6.1	4	2.7	4	1951	14.1	6.01.1988	-24.9	3.01.1971
Cottbus	69	1001.7	bedeckt	WSW 30	10.1	4.6	6.6	5.4	4.6	3	2.7	3	1951	16.1	10.01.1991	-23.0	8.01.1985
Görlitz	238	1004.1	Regen	SSW 37	6.2	2.9	4.1	3.1	4.0	3	2.3	2	1951	16.0	10.01.1991	-23.5	8.01.1985
Aachen	205	1003.0	stark bew.	WSW 26	8.7	6.0	9.4	8.5	8.3	7		15	1891	16.2	21.12.1932	-16.5	30.12.1950
Nürnberg	629	1004.7	stark bew.	SW 30	5.6	4.8	5.0	4.3	4.9	5		30	1947	12.3	30.12.1983	-17.3	23.12.1962
Köln-Bonn/Flugh.	99	1003.5	wolkig	SSW 8	8.3	6.4	10.1	9.1	8.1	7		5	1957	16.6	24.12.1977	-17.7	28.12.1964
Bendorf	132	1004.6	leicht bew.	SW 21	8.9	7.9	9.9	8.8	8.9	7		2	1951	16.1	21.12.1989	-13.1	21.12.1969
Bad Marienberg	555	1004.2	stark bew.	W 13	5.8	5.2	5.6	4.7	5.6	4		10	1962	10.9	24.12.1977	-16.2	23.12.1962
Gießen	195	1004.0	wolkig	SW 22	9.3	6.1	8.9	8.0	8.5	6		8	1939	14.5	21.12.1989	-20.9	30.12.1950
Bad Hersfeld	225	1003.1	Regen	WSW 21	8.6	6.0	7.9	7.0	7.6	7	0.1	7	1949	14.2	24.12.1977	-21.8	21.12.1969
Wasserkuppe	925	-	in Wolken	SW 54	2.6	2.6	2.0	1.5	1.7	1	0.3	11	1936	9.6	29.12.1963	-19.2	27.12.1962
Meiningen	453	1004.6	bedeckt	SSW 26	6.3	5.3	5.3	4.2	4.9	3		7	1979	13.7	10.01.1991	-21.0	1.01.1979
Schmücke	942	-	in Wolken	SW 41	2.8	2.8	1.1	0.4	1.1	1		16	1979	8.5	10.01.1991	-25.5	1.01.1979
Erfurt/Flugh.	323	1001.4	wolkig	WSW 30	7.9	5.3	6.9	5.3	6.6	5	1.5	0.8	1967	14.7	10.01.1991	-21.0	6.01.1971
Neuhaus a.R.																	