

Wetterkarte

ISSN 0936-5818

D 7311 A

Amtsblatt des Deutschen Wetterdienstes

Erscheint täglich
Nur Postbezug

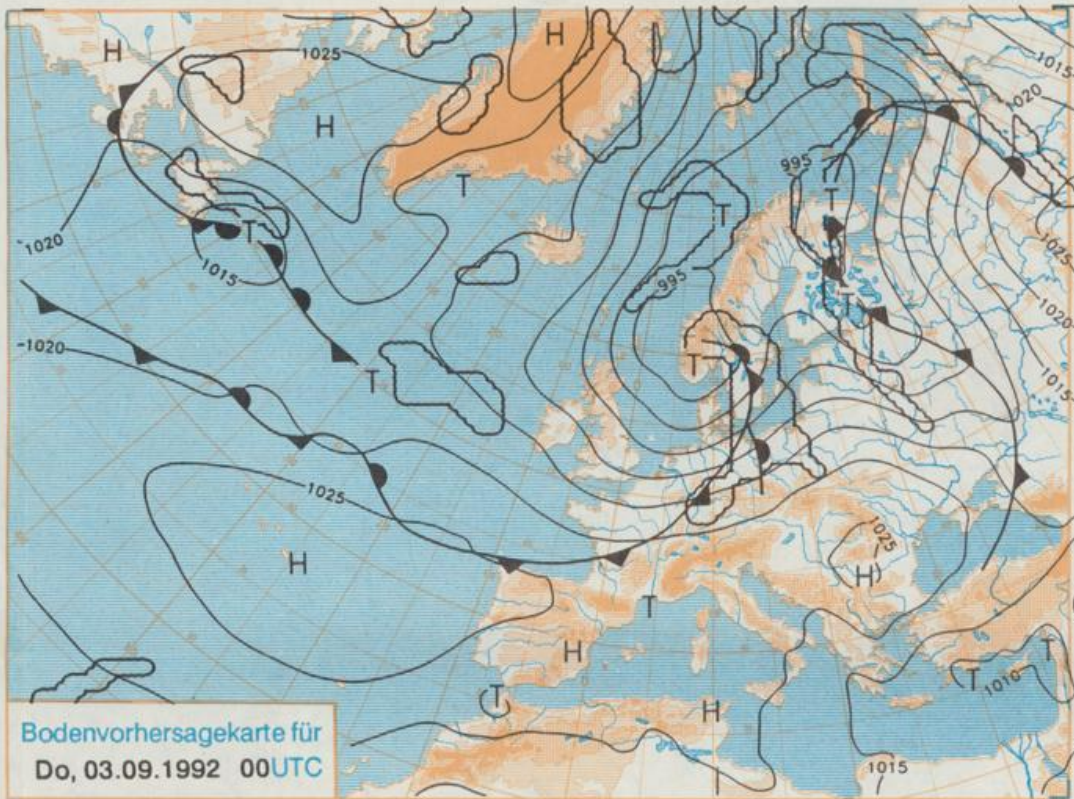
Druck und Verlag: Deutscher Wetterdienst, Zentralamt
Frankfurter Straße 135, 6050 Offenbach am Main
Postfach 10 04 65, Telefon: (069) 80 62-225
Telex: (069) 4152617, Telefax: (069) 80 62-484
Postgirokonto Frankfurt: BLZ 500 100 60, KINr. 490 31-606

Schutzgebühr monatlich 18.-DM
einschließlich Versandkosten,
Einzelpreis 0,80 DM
zuzüglich Versandkosten

Jahrgang 1992

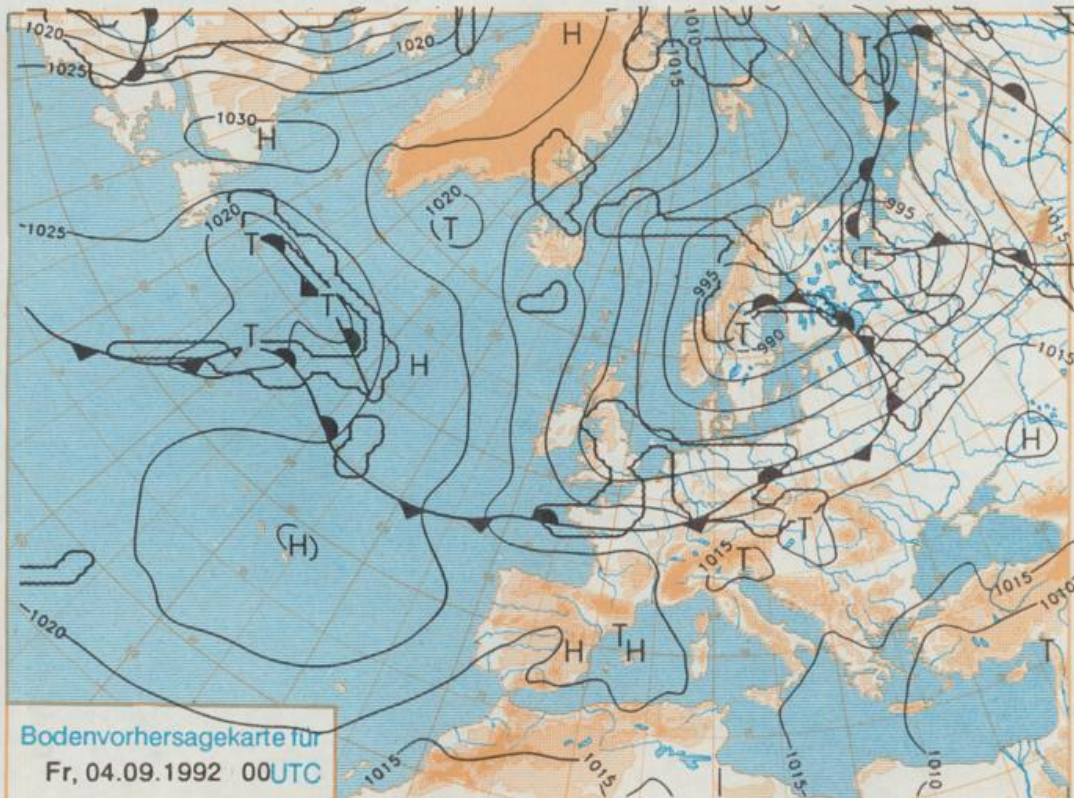
Dienstag, den 01. September

Nummer 245



Bodenvorhersagekarte für
Do, 03.09.1992 00UTC

Stereographische Projektion 1 : 60 000 000 60°N



Bodenvorhersagekarte für
Fr, 04.09.1992 00UTC

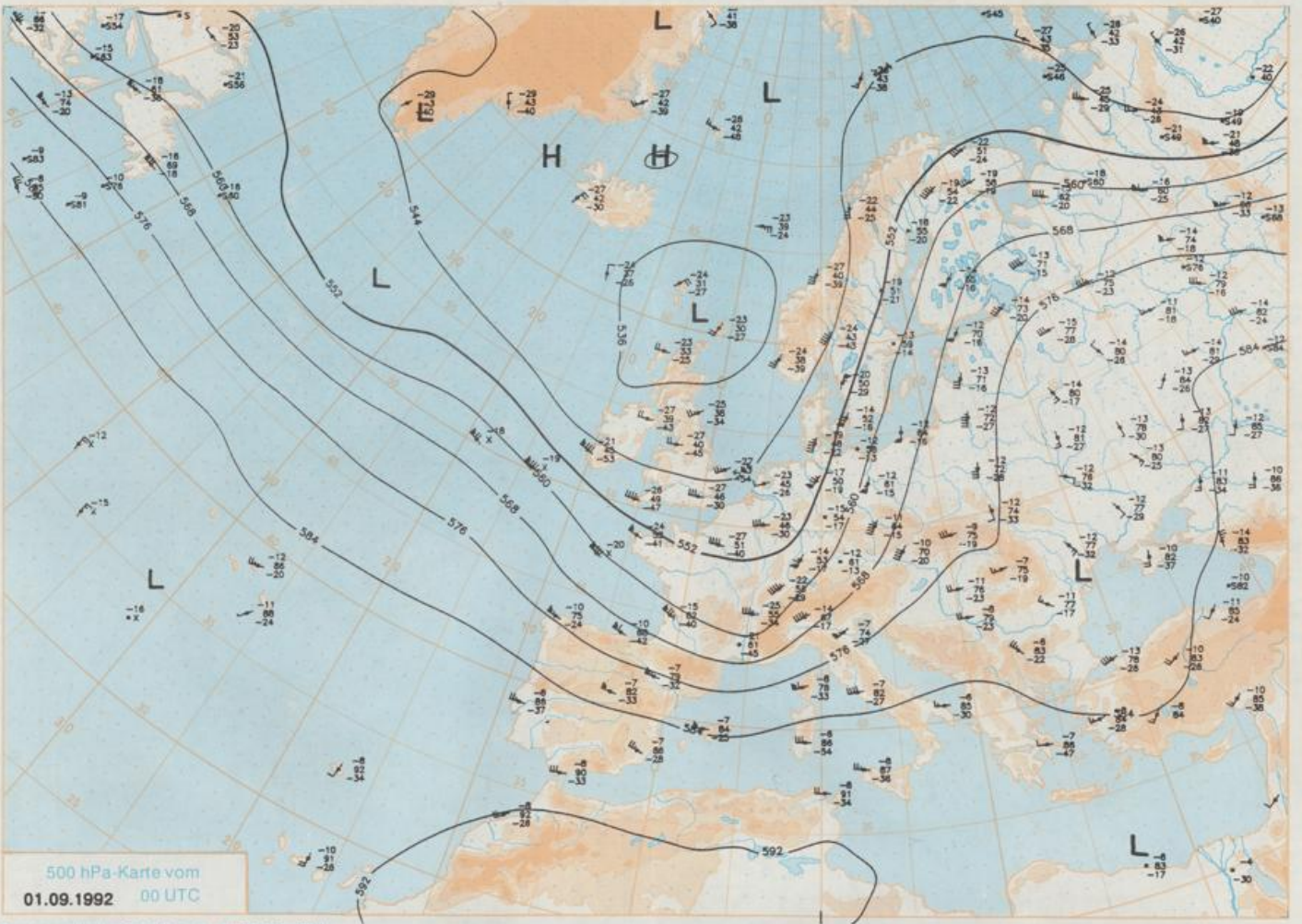
Deutschland-Vorhersage für Donnerstag, 03.09.1992

Ein am Dienstag um 00 UTC über dem mittleren Nordatlantik gelegenes Tief zieht über die Nordsee nach Skandinavien. Während die Kaltfront rasch den Norden Deutschlands überquert, wird sie im Süden durch Wellenbildung zurückgehalten. Dem Tiefsausläufer folgt erst flach, dann hochreichend Kaltluft.

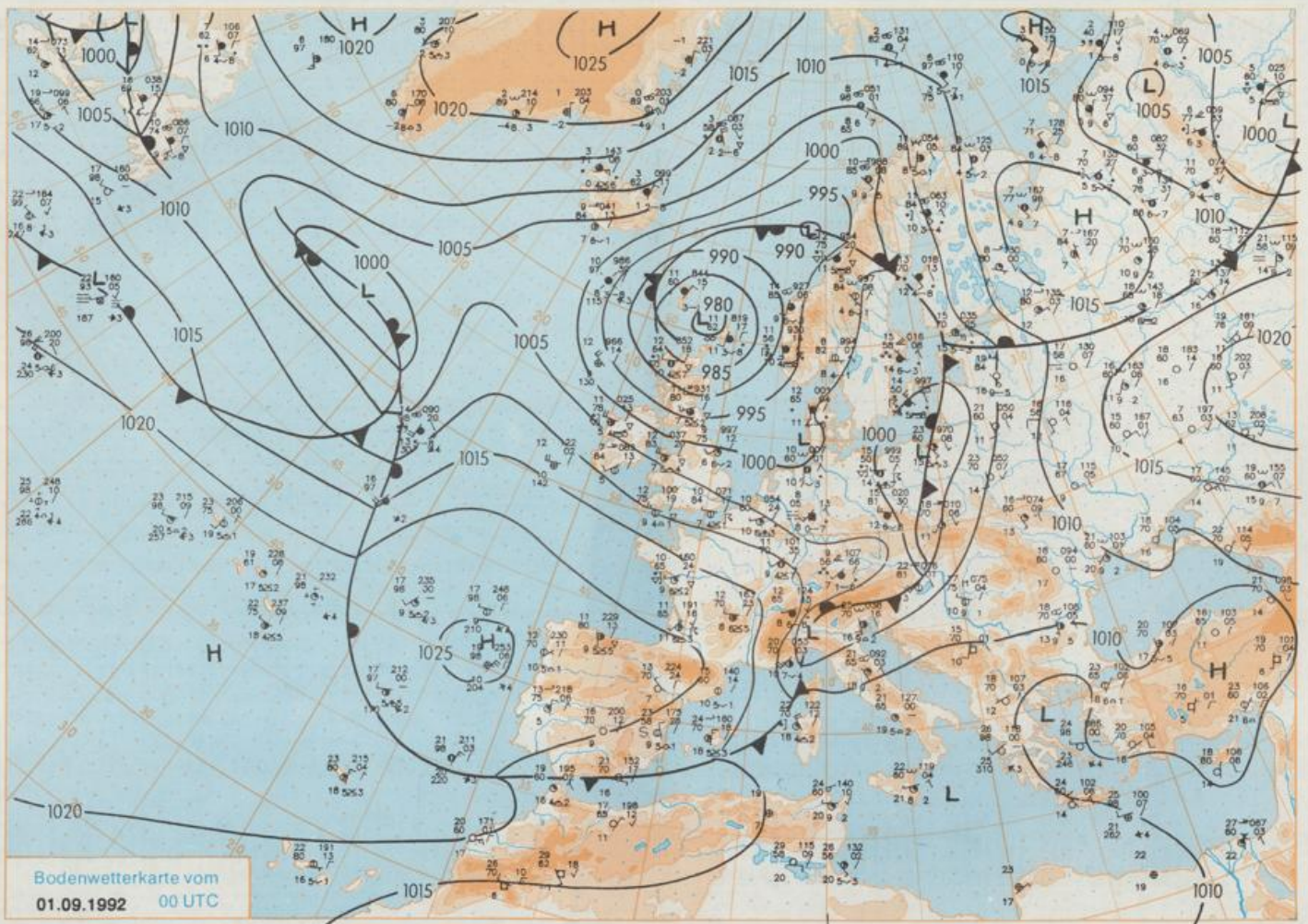
Zunächst stark bewölkt und zeitweise Regen. Im Laufe der Nacht im Norden, am Tage in der Mitte Übergang zu wechselnder, vielfach starker Bewölkung mit einzelnen Schauern. Tiefsttemperaturen um 12 Grad C. Höchsttemperaturen 15 bis 19 Grad C. Mäßiger bis frischer, im Norden auch starker und böiger Wind um West.

Weitere Aussichten für Freitag, 04.09.1992

Regnerisch, windig und kühl.



Stereographische Projektion 1 : 30 000 000 60°N



Stereographische Projektion 1 : 30 000 000 60°N

Wettermeldungen von Dienstag, dem 1. September 1992 06 UTC

Station	Bar.-höhe (m)	Luftdr. red.NN (hPa)	Wetter	Wind km/h	Temperatur (Grad C)					Sonne Vort. Std.	RR 24h mm	Schnee höhe cm	Extremwerte der Lufttemperatur in der Dekade vom 1.09. bis 10.09.			
					Luft 2 m	Taufunkt.	Max Vortag	Mittel 2 m	Min 2 m				Nacht 5 cm	Tmax Datum	Tmin Datum	
																Max
Helgoland	8	1002.2	stark bew.	NNW 8	12.7	8.8	17.2	15.0	11.4	10	5.3	21	1952 22.8	1.09.1983	9.0	7.09.1985
List / Sylt	29	1001.4	Regen	WSW 2	11.9	10.2	16.7	14.6	11.6	11	5.0	10	1937 26.4	3.09.1991	7.8	10.09.1952
Schleswig	48	1001.3	Regen	WNW 9	11.6	11.6	15.6	13.8	11.4	11	0.2	0.3	1947 29.6	5.09.1949	2.9	8.09.1952
Kiel	31	1001.2	bedeckt	W 6	12.2	11.3	16.3	14.3	11.9	11	0.2		1940 30.1	1.09.1983	4.1	9.09.1986
Arkona	42	1000.5	Regen	NW 5	12.9	11.3	17.0	14.4	12.7	12	0.3	29	1951 24.9	2.09.1954	7.7	7.09.1952
Nordemey	16	1003.1	Gewitter	W 22	13.1	9.9	18.4	14.2	11.6	11	6.7	12	1947 30.2	5.09.1949	8.0	7.09.1985
Bremerhaven	11	1002.9	Regen	W 31	11.9	9.5	16.4	14.3	11.9	11	0.4	9	1949 30.7	5.09.1949	5.9	8.09.1952
Cuxhaven	12	1002.1	Regen	WNW 35	11.9	10.3	16.7	14.0	11.9	11	0.4	5	1946 30.2	5.09.1949	7.5	8.09.1952
Hamburg/Flugh.	16	1001.4	Regen	WSW 4	12.2	11.3	16.1	14.5	11.7	9		0.0	1891 31.9	1.09.1929	2.5	8.09.1952
Lübeck	15	1001.7	bedeckt	SSE 2	12.5	11.6	16.3	14.5	12.2	11	1.2	1	1890 32.0	2.09.1906	2.6	5.09.1907
Boitenhagen	17	1001.0	Regen	S 8	12.6	11.8	16.4	14.4	12.6	12	1.1	2	1951 30.1	1.09.1983	5.1	1.09.1956
Schwenn	67	1001.5	Regen	SSW 8	12.0	11.7	16.0	13.7	11.9	12	0.8	5	1946 30.4	6.09.1949	4.9	6.09.1978
Warnemünde	10	1001.7	Regen	SW 8	12.3	10.4	17.5	14.6	12.1	12	1.4	12	1951 29.5	1.09.1983	7.0	10.09.1986
Teterow	50	1001.8	Regen	SSW 9	12.1	11.4	18.8	13.8	11.9	12	0.2	20	1947 30.5	1.09.1983	4.4	9.09.1986
Barth	7	1001.3	Regen	W 4	12.5	10.6	17.1	14.2	12.3	12	0.8	12				
Greifswald	6	1001.4	Regen	SW 13	12.5	10.6	18.9	14.8	12.4	12	0.9	37	1951 29.1	2.09.1954	4.6	9.09.1986
Ueckermünde	7	1001.8	Regen	X X	12.5	11.2	20.8	15.6	12.5	12	0.8	27				
Emden	12	1004.0	Schauer	W 4	12.2	10.8	17.5	13.0	11.0	11	3.5	16	1947 30.7	5.09.1949	4.2	8.09.1967
Bremen/Flugh.	5	1003.8	Regen	W 28	10.3	9.9	16.1	13.1	10.3	10		12	1890 31.9	5.09.1949	1.4	9.09.1986
Soltau	78	1001.6	Regen	WNW 13	11.4	10.5	16.2	13.8	11.4	11	0.3	6	1947 31.0	6.09.1949	1.7	2.09.1950
Boizenburg	46	1002.3	Regen	S 4	12.3	10.0	16.3	13.5	11.9	12	0.5	3				
Lüchow	18	1001.4	Regen	SW 4	12.6	12.6	16.3	13.6	12.1	12			1955 30.1	1.09.1983	1.2	8.09.1975
Seehausen/Altm.	23	1002.1	bedeckt	S 4	12.3	11.7	17.0	13.6	11.9	12		17				
Marnitz	87	1001.5	Regen	still	11.8	11.3	16.5	13.6	11.5	11	X	13				
Neuruppin	39	1002.0	Regen	SW 8	12.7	12.4	19.6	14.6	12.2	12	0.7	42				
Neubrandenburg	80	1001.9	Regen	WSW 13	12.1	10.8	19.4	14.0	12.1	12	1.7	31				
Angermünde	55	1002.0	Regen	still	12.5	12.5	20.9	15.9	12.4	11	1.5	23	1951 31.0	5.09.1973	1.0	7.09.1953
Lingen	26	1004.9	wolkig	SW 8	10.7	10.4	16.7	14.2	10.6	10	1.1	9	1951 29.5	3.09.1991	3.6	7.09.1952
Münst.-Osn./Flugh.	52	1005.9	wolkig	WSW 18	10.7	9.8	15.8	13.4	10.4	10	0.3	16				
Osnabrück	97	1005.9	bedeckt	WSW 8	10.0	9.1	14.9	13.4	9.9	9	0.1	29	1952 29.4	6.09.1973	4.6	8.09.1953
Bad Salzuflen	139	1006.0	Regen	W 13	9.8	8.9	15.3	13.6	13.1	9	0.1	6	1935 30.2	1.09.1961	2.0	10.09.1935
Hannover/Flugh.	54	1002.7	Regen	W 46	11.1	10.7	16.6	14.2	11.1	11		3	1936 31.4	5.09.1949	2.6	7.09.1971
Braunschweig	88	1001.6	Regen	WSW 18	11.8	9.8	16.7	14.0	11.8	11		5	1891 33.2	1.09.1929	3.2	4.09.1945
Gardelegen	48	1002.2	bedeckt	S 8	12.2	10.9	16.8	13.4	12.0	12		13				
Magdeburg	84	1002.4	bedeckt	SSW 5	12.5	10.6	17.6	13.7	12.3	12		21	1947 32.7	5.09.1973	2.2	10.09.1986
Potsdam	99	1002.9	stark bew.	SSW 13	12.3	12.0	19.3	14.8	12.2	12	0.1	28	1893 34.9	4.09.1895	4.0	5.09.1907
Berlin-Temp.	49	1002.5	bedeckt	SW 11	13.1	12.4	19.6	15.5	12.8	13	0.2	26	1876 34.2	3.09.1911	1.6	3.09.1885
Lindenberg	112	1002.8	Regen	WSW 11	12.5	10.9	23.1	17.0	12.5	12	2.8	13	1951 31.4	5.09.1973	3.4	9.09.1971
Manschnow	16	1002.6	Regen	WSW 11	13.5	13.3	23.5	17.6	13.4	13	2.5	3				
Düsseldorf/Flugh.	44	1008.5	leicht bew.	SW 18	11.2	9.0	16.7	14.5	11.1	10	0.5	7	1969 32.4	5.09.1973	3.4	9.09.1986
Bocholt	24	1007.0	leicht bew.	WSW 17	10.6	9.5	17.5	13.2	10.6	9	1.7	21	1947 32.2	5.09.1949	3.4	9.09.1986
Essen	161	1008.5	leicht bew.	WSW 17	10.0	9.3	15.2	13.0	10.0	10	0.3	7	1935 31.3	5.09.1949	4.9	10.09.1944
Kahler Asten	859	-	in Wolken	W 37	5.2	5.2	9.3	8.5	5.1	5		11	1955 27.0	5.09.1973	2.0	8.09.1983
Bad Lippspringe	158	1006.2	bedeckt	W 17	9.7	8.8	15.2	13.7	9.5	9		6	1951 31.3	5.09.1973	2.6	10.09.1986
Kassel	233	1006.7	stark bew.	WNW 9	9.4	6.9	14.1	13.3	9.4	8		5	1951 32.5	5.09.1973	2.3	10.09.1986
Göttingen	173	1006.0	stark bew.	W 18	10.3	7.6	15.2	13.9	10.2	10		11	1947 32.4	5.09.1973	1.1	2.09.1964
Leinefelde	356	1006.1	stark bew.	W 18	9.2	7.7	14.2	12.2	9.1	9		18	1957 31.0	5.09.1973	3.0	5.09.1969
Braunlage	610	1004.7	bedeckt	W 18	7.2	6.7	12.4	10.5	7.2	7		25	1936 29.0	6.09.1949	1.5	9.09.1986
Brocken	1153	-	Regen	WSW 67	3.6	3.6	8.4	6.9	3.6	4		20	1951 24.3	1.09.1961	-0.7	7.09.1985
Artern	166	1004.5	bedeckt	SW 22	11.7	9.6	17.6	13.4	11.6	11		32	1954 32.0	5.09.1973	2.1	10.09.1986
Leipzig/Flugh.	141	1003.7	stark bew.	SW 30	12.4	10.1	18.8	14.7	12.2	12		23	1951 32.2	2.09.1953	2.7	10.09.1986
Wittenberg	106	1002.6	bedeckt	SSW 15	12.1	10.6	19.1	14.7	12.1	12		23				
Oschatz	152	1003.9	bedeckt	SW 21	12.2	11.4	23.0	16.4	12.1	11	0.6	18				
Dresden/Flugh.	227	1004.5	Regen	SW 13	12.5	11.1	25.9	18.3	12.4	11	2.5	7	1917 32.3	5.09.1973	4.0	10.09.1986
Doberlug-Kir.	99	1003.7	stark bew.	SSW 13	12.3	11.1	23.9	17.1	12.3	12	1.9	18				
Cottbus	69	1003.6	Regen	WSW 17	12.8	10.8	25.6	19.0	12.8	12	6.1	5	1951 32.7	5.09.1973	1.1	10.09.1986
Görlitz	238	1004.3	Regen	W 15	11.9	10.4	28.1	19.6	11.9	11	9.0	3	1951 30.3	5.09.1973	2.1	7.09.1953
Aachen	205	1009.5	leicht bew.	SSW 18	9.2	7.9	16.6	12.7	8.9	7	0.3	15	1891 34.3	5.09.1911	3.9	10.09.1897
Nürnberg	629	1011.3	wolkig	WSW 24	6.7	5.7	10.5	9.7	6.7	6		10	1947 30.3	5.09.1949	2.7	7.09.1985
Köln-Bonn/Flugh.	99	1009.5	leicht bew.	WSW 17	10.6	8.9	15.0	13.1	10.0	9	0.3	14	1957 32.1	5.09.1973	1.4	9.09.1986
Bendorf	132	1010.4	leicht bew.	W 5	10.4	7.7	14.3	13.3	9.7	9		11	1951 33.9	4.09.1973	5.3	10.09.1986
Bad Marienberg	555	1009.7	Schauer	W 15	7.2	6.8	11.2	10.2	7.0	7		15	1963 28.1	5.09.1973	3.4	9.09.1986
Gießen	195	1009.1	stark bew.	WSW 13	10.2	8.5	14.0	13.0	9.8	9		9	1939 32.7	2.09.1953	2.7	10.09.1986
Bad Hersfeld	225	1008.1	wolkig	WSW 13	10.4	7.7	15.1	13.3	10.4	9		13	1949 32.4	5.09.1973	1.8	10.09.1986
Wasserkuppe	925	-	in Wolken	W 30	5.1	5.1	10.3	9.1	5.1	5		36	1936 26.0	5.09.1973	1.2	7.09.1985
Meiningen	453	1008.4	bedeckt	W 21	8.9	5.5	13.3	11.9	8.8	8		33				
Schmücke	942	-	Regen	W 31	5.3	5.3	X	9.2	5.3	5		49				
Erturt/Flugh.	323	1006.2	stark bew.	W 21	10.3	7.9	16.0	12.5	10.2	10		34	1967 30.9	5.09.1973	1.3	10.09.1986
Neuhaus a.R.	850	-	Regen	W 26	5.8	4.8	14.2	10.0	5.8	6		39				
Gera-Leumnitz	312	1005.3	bedeckt	WSW 26	11.1	8.9	20.2	14.2	10.7	10						