

Wetterkarte

ISSN 0936-5818

D 7311 A

Amtsblatt des Deutschen Wetterdienstes

Erscheint täglich
Nur Postbezug

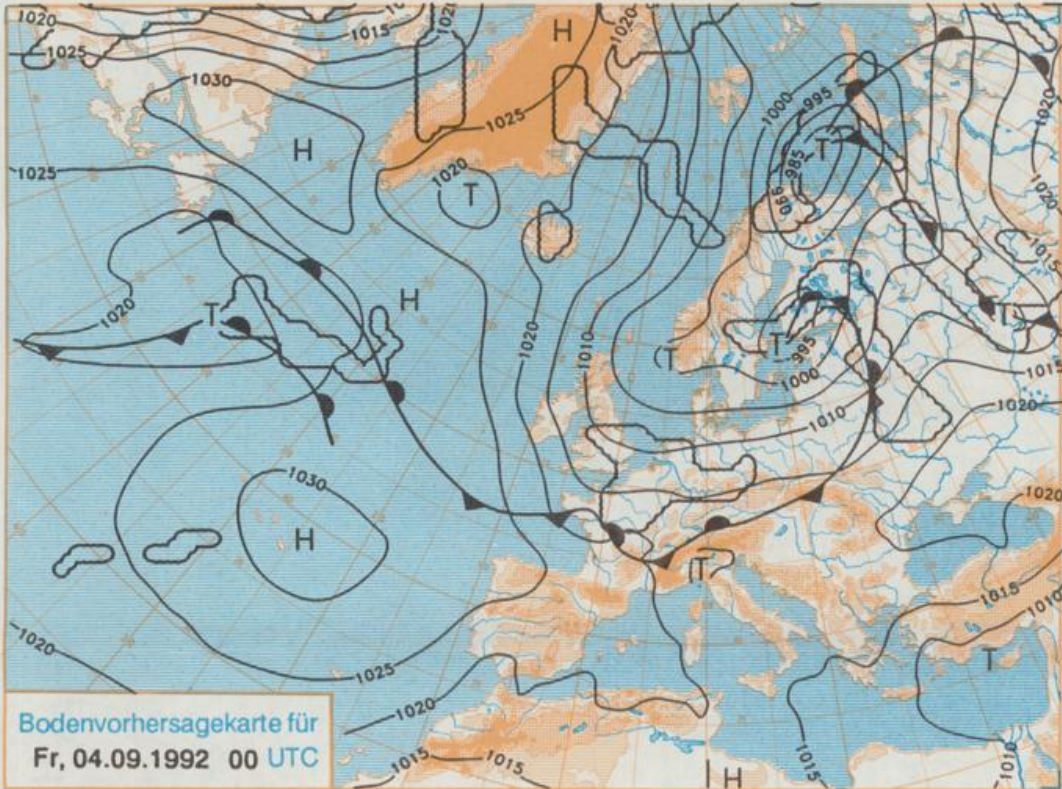
Druck und Verlag: Deutscher Wetterdienst, Zentralamt
Frankfurter Straße 135, 6050 Offenbach am Main
Postfach 10 04 65, Telefon: (069) 80 62-225
Telex: (069) 4152817, Telefax: (069) 80 62-484
Postgirokonto Frankfurt: BLZ 500 100 60, KINr. 490 31-808

Schutzgebühr monatlich 18.-DM
einschließlich Versandkosten,
Einzelpreis 0,80 DM
zuzüglich Versandkosten

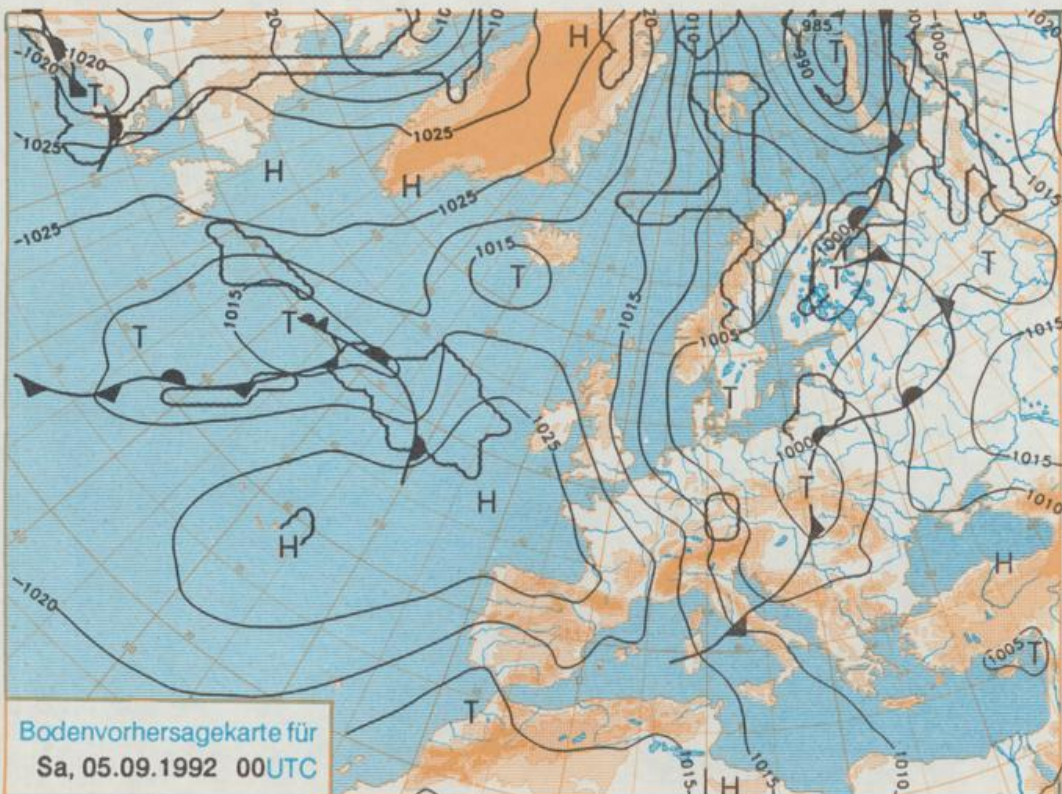
Jahrgang 1992

Mittwoch, den 02. September

Nummer 246



Stereographische Projektion 1 : 60 000 000 60°N



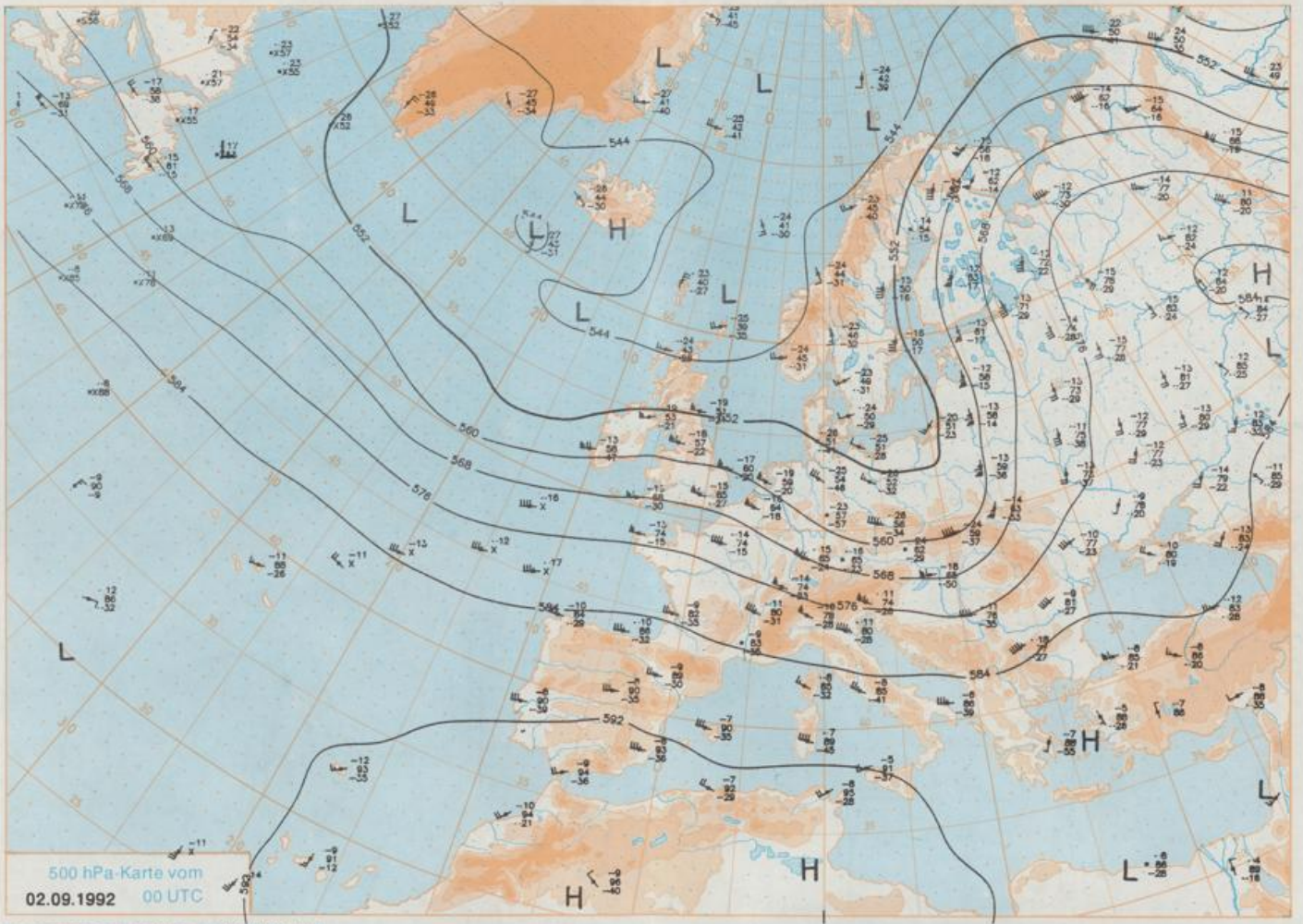
Deutschland-Vorhersage für Freitag, 04.09.1992

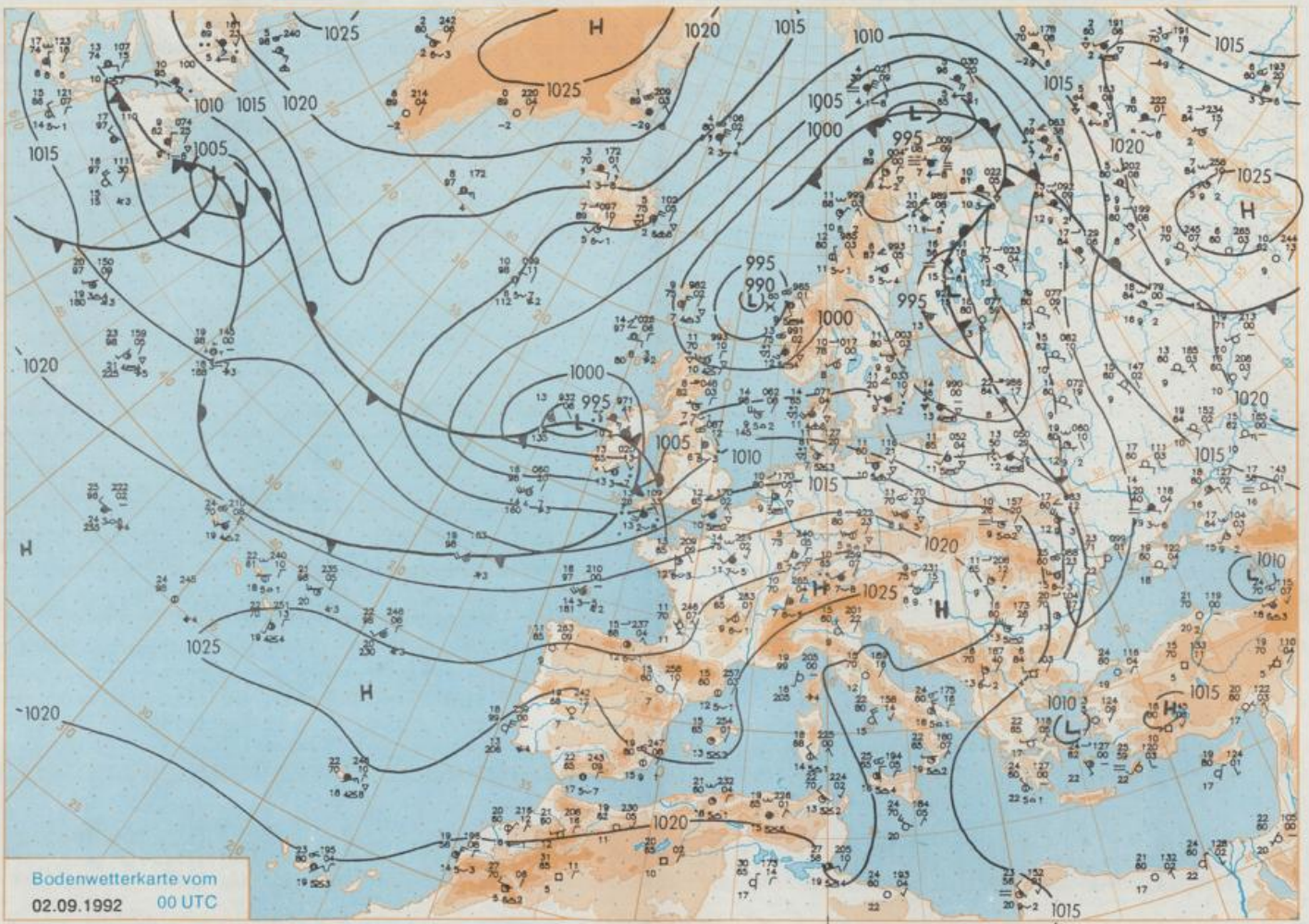
Das am Mittwoch knapp östlich von Neufundland liegende Frontensystem zieht in der gut ausgeprägten nordatlantischen Frontalzone schnell ostwärts. Die im Bereich der Bretagne sich bildende Welle zieht dabei unter Intensivierung am Freitag über Deutschland hinweg nach Polen und sorgt verbreitet für anhaltende Regenfälle. Auf der Rückseite wird hochreichende Kaltluft herangeführt.

Bedeckt und verbreitet Regen. Im Tagesverlauf von Nordwesten Übergang zu wechselnder, vielfach starker Bewölkung mit Schauern, örtlich Gewitter. Frühertemperaturen 7 bis 12 Grad C. Höchsttemperaturen 12 bis 17 Grad C. Mäßiger bis frischer, zeitweise starker und böiger Wind, von Südwest auf West bis Nordwest drehend.

Weitere Aussichten für Freitag, 05.09.1992

Im Alpenvorland anhaltende Niederschläge, sonst verbreitet Schauer und kühl.





Stereographische Projektion 1 : 30 000 000 60°N

Wettermeldungen von Mittwoch, dem 2. September 1992 06 UTC

Station	Bar.-höhe (m)	Luftdr. red.NN (hPa)	Wetter	Wind km/h	Temperatur (Grad C)					Sonne Vort. Std.	RR 24h mm	Schnee höhe cm	Extremwerte der Lufttemperatur in der Dekade vom 1.09. bis 10.09. Datum				
					Luft 2 m	Taufpunkt	Max Vortag	Mittel 2 m	Nacht 5 cm				Tmax Datum	Tmin Datum	10.09. Datum		
																Max	Min
Helgoland	8	1012.4	wolkig	SW 44	13.5	10.5	16.0	14.0	13.1	12	3.3	5	1952	22.8	1.09.1983	9.0	7.09.1985
List / Sylt	29	1010.5	wolkig	SW 33	13.9	9.0	15.3	13.4	13.6	12	2.8	4	1937	26.4	3.09.1991	7.8	10.09.1952
Schleswig	48	1012.8	leicht bew.	SSW 18	9.9	9.2	12.9	10.6	9.1	8	0.1	6	1947	29.6	5.09.1949	2.9	8.09.1952
Kiel	31	1013.9	wolkig	SW 17	8.8	7.1	12.4	10.8	8.5	7		4	1940	30.1	1.09.1983	4.1	9.09.1986
Arkona	42	1012.9	wolkig	WSW 39	13.1	9.6	13.7	12.4	11.3	9		9	1951	24.9	2.09.1954	7.7	7.09.1952
Norderney	16	1012.9	stark bew.	SW 24	12.6	10.4	16.2	14.2	12.2	11	5.6	3	1947	30.2	5.09.1949	8.0	7.09.1985
Bremerhaven	11	1014.3	stark bew.	SSW 26	10.7	8.9	16.4	12.9	9.7	9	3.8	3	1949	30.7	5.09.1949	5.9	8.09.1952
Cuxhaven	12	1013.9	leicht bew.	SSW 24	10.1	7.6	15.3	13.0	10.1	8	1.9	17	1946	30.2	5.09.1949	7.5	8.09.1952
Hamburg/Flugh.	16	1015.4	stark bew.	SW 22	8.8	7.5	14.3	11.0	7.5	6		18	1891	31.9	1.09.1929	2.5	8.09.1952
Lübeck	15	1015.3	leicht bew.	SSW 11	8.3	7.1	13.9	11.6	7.6	6	0.1	5	1890	32.0	2.09.1906	2.6	5.09.1907
Boitenhagen	17	1014.8	leicht bew.	SSW 18	8.9	7.0	14.8	11.6	8.6	8		8	1951	30.1	1.09.1983	5.1	1.09.1956
Schwerin	67	1016.1	leicht bew.	SSW 13	7.6	6.9	13.2	11.3	7.4	6	0.6	10	1946	30.4	6.09.1949	4.9	6.09.1978
Warnemünde	10	1014.8	leicht bew.	SW 17	9.9	6.3	14.1	13.4	9.3	8		12	1951	29.5	1.09.1983	7.0	10.09.1986
Teterow	50	1016.0	leicht bew.	SW 21	8.7	6.9	14.3	11.2	8.3	7		7	1947	30.5	1.09.1983	4.4	9.09.1986
Barth	7	1014.3	leicht bew.	SW 13	9.5	6.7	14.1	12.9	9.2	9		11					
Greifswald	6	1015.1	leicht bew.	WSW 17	9.4	5.8	14.5	12.0	9.1	8		13	1951	29.1	2.09.1954	4.6	9.09.1986
Ueckermünde	7	1015.9	wolkenlos	WSW 22	9.6	6.4	15.2	12.4	9.2	8		1					
Emden	12	1013.6	stark bew.	SSW 21	11.5	10.9	15.4	12.0	10.4	10	4.7	3	1947	30.7	5.09.1949	4.2	8.09.1967
Bremer/Flugh.	5	1015.9	stark bew.	SSW 21	10.2	9.7	16.7	10.8	7.7	6	3.2	6	1890	31.9	5.09.1949	1.4	9.09.1986
Soltau	78	1016.9	wolkig	SSW 11	8.7	7.5	14.8	10.8	7.7	6	3.1	5	1947	31.0	6.09.1949	1.7	2.09.1950
Boizenburg	46	1017.4	leicht bew.	SW 17	8.8	5.5	13.9	11.8	7.8	8		18					
Lüchow	18	1017.4	wolkig	WSW 13	8.5	7.1	15.4	12.2	7.5	6	2.9	4	1955	30.1	1.09.1983	1.2	8.09.1975
Seehausen/Altm.	23	1017.9	leicht bew.	SW 15	8.8	6.2	15.9	11.9	7.8	6	3.3	4					
Marnitz	87	1016.5	leicht bew.	SW 17	7.7	7.2	13.5	11.1	7.3	6	X	3					
Neuruppin	39	1018.1	leicht bew.	SW 8	8.3	7.4	15.2	11.6	7.4	6	1.6	3					
Neubrandenburg	80	1016.5	leicht bew.	WSW 28	8.7	6.3	13.4	11.3	8.4	7		12					
Angermünde	55	1017.4	wolkenlos	WSW 31	8.8	7.3	14.3	11.4	8.3	7	1.1	2	1951	31.0	5.09.1973	1.0	7.09.1953
Lingen	26	1015.6	Regen	SW 13	11.4	10.8	16.7	11.4	8.8	8	6.3	2	1951	29.5	3.09.1991	3.6	7.09.1952
Münst.-Osn./Flugh.	52	1017.0	Regen	SSW 17	11.4	10.1	16.0	11.3	8.7	7	8.3	0.4					
Osnabrück	97	1016.7	Regen	SSW 13	10.9	9.8	16.7	10.6	8.7	7	7.0	2	1952	29.4	6.09.1973	4.6	8.09.1953
Bad Salzuflen	139	1017.6	stark bew.	SSW 15	10.5	8.8	15.7	10.5	7.8	6	4.8	2	1935	30.2	1.09.1961	2.0	10.09.1935
Hannover/Flugh.	54	1017.0	stark bew.	SSW 18	10.4	8.2	15.9	11.0	8.4	6	2.1	12	1936	31.4	5.09.1949	2.6	7.09.1971
Braunschweig	88	1018.2	stark bew.	SW 15	8.8	6.4	15.9	10.9	7.9	6	3.6	5	1891	33.2	1.09.1929	3.2	4.09.1945
Gardelegen	48	1018.7	leicht bew.	SSW 9	8.5	4.9	16.2	11.7	7.6	7	4.4	0					
Magdeburg	84	1019.3	leicht bew.	SW 11	8.7	5.4	16.6	12.0	7.6	6	3.6	0.2	1947	32.7	5.09.1973	2.2	10.09.1986
Potsdam	99	1019.4	leicht bew.	WSW 17	8.7	6.4	15.6	11.7	8.1	6	1.6	1	1893	34.9	4.09.1895	4.0	5.09.1907
Berlin-Temp.	49	1019.0	leicht bew.	WSW 17	8.9	6.7	15.5	12.4	8.8	7	2.3	3	1876	34.2	3.09.1911	1.6	3.09.1885
Lindenberg	112	1019.4	wolkenlos	WSW 15	8.4	4.7	15.5	11.3	7.6	6	2.5	1	1951	31.4	5.09.1973	3.4	9.09.1971
Manschnow	16	1018.8	wolkenlos	WSW 18	8.9	7.2	14.7	12.2	8.3	8	0.4	0.6					
Düsseldorf/Flugh.	44	1017.7	wolkig	S 17	13.1	8.3	16.7	12.6	11.0	9	5.9	0.8	1969	32.4	5.09.1973	3.4	9.09.1986
Bocholt	24	1016.8	stark bew.	SW 17	12.2	9.5	16.0	10.9	9.6	7	4.8	2	1947	32.2	5.09.1949	3.4	9.09.1986
Essen	161	1018.2	stark bew.	SSW 13	11.3	9.1	14.9	10.0	8.8	7	5.8	3	1935	31.3	5.09.1949	4.9	10.09.1944
Kahler Asten	859	-	in Wolken	SW 28	6.0	6.0	9.2	5.3	2.8	2	3.4	5	1955	27.0	5.09.1973	2.0	8.09.1983
Bad Lippspringe	158	1018.4	stark bew.	SSW 11	11.0	8.1	15.5	10.4	7.6	5	3.0	4	1951	31.3	5.09.1973	2.6	10.09.1986
Kassel	233	1020.5	Regen	SSW 15	8.0	7.0	15.8	10.3	6.1	5	6.3	4	1951	32.5	5.09.1973	2.3	10.09.1986
Göttingen	173	1019.9	stark bew.	SSW 9	9.5	7.2	16.9	11.1	7.2	5	4.5	2	1947	32.4	5.09.1973	1.1	2.09.1964
Leinefelde	356	1020.7	stark bew.	SW 13	7.8	6.8	14.9	9.3	6.4	5	5.0	2	1957	31.0	5.09.1973	3.0	5.09.1969
Braunlage	610	1020.0	bedeckt	SW 21	5.7	5.7	12.7	6.7	4.4	3	2.1	10	1936	29.0	6.09.1949	1.5	9.09.1986
Brocken	1153	-	Nebel	SW 57	2.6	2.6	5.3	3.0	2.1	2	0.4	6	1951	24.3	1.09.1961	-0.7	7.09.1985
Artern	166	-	leicht bew.	SSW 15			17.1	10.3	6.7	5	3.2	2	1954	32.0	5.09.1973	2.1	10.09.1986
Leipzig/Flugh.	141	1020.9	leicht bew.	SSW 22	8.5	5.1	17.9	13.2	7.5	7	3.8	2	1951	33.0	2.09.1953	3.3	10.09.1986
Wittenberg	106	1019.8	leicht bew.	SW 13	8.0	5.5	16.2	12.2	7.0	6	3.1	1	1951	32.2	2.09.1953	2.7	10.09.1986
Oschatz	152	1021.1	wolkenlos	SW 18	8.6	6.4	17.6	12.3	7.8	7	2.8	0.6					
Dresden/Flugh.	227	1021.7	wolkenlos	WSW 21	9.5	6.2	15.8	11.7	8.6	7	1.9	1	1917	32.3	5.09.1973	4.0	10.09.1986
Doberslug-Kir.	99	1020.8	leicht bew.	SW 22	9.0	5.9	15.9	12.4	8.3	7	2.1	2					
Cottbus	69	1020.2	wolkenlos	WSW 18	9.0	4.7	16.5	12.3	8.3	7	1.4	0.9	1951	32.7	5.09.1973	1.1	10.09.1986
Görlitz	238	1021.7	wolkenlos	SW 22	9.0	5.7	14.2	11.3	7.8	7	0.7	3	1951	30.3	5.09.1973	2.1	7.09.1953
Aachen	205	1018.2	wolkig	SSW 17	11.7	8.3	15.3	11.2	10.2	8	5.6	1	1891	34.3	8.09.1911	3.9	10.09.1897
Nürnberg	629	1020.9	stark bew.	SSW 17	7.8	6.6	11.5	7.1	6.5	6	6.8	3	1947	30.3	5.09.1949	2.7	7.09.1985
Köln-Bonn/Flugh.	99	1019.8	stark bew.	SSE 9	10.9	9.1	16.4	10.1	7.9	7	7.4	4	1957	32.1	5.09.1973	1.4	9.09.1986
Bendorf	132	1020.9	stark bew.	ESE 2	10.6	7.3	16.1	8.6	7.2	6	2.9	8	1951	33.9	4.09.1973	5.3	10.09.1986
Bad Marienberg	555	1020.6	stark bew.	SSW 11	7.5	7.1	13.4	7.1	4.4	3	4.5	9	1963	28.1	5.09.1973	3.4	9.09.1986
Gießen	195	1021.9	stark bew.	SSE 8	9.4	8.1	16.2	10.2	6.6	6	6.1	3	1939	32.7	2.09.1953	2.7	10.09.1986
Bad Hersfeld	225	1021.5	wolkig	SW 9	8.3	7.3	16.0	10.5	5.7	5	4.4	5	1949	32.4	5.09.1973	1.8	10.09.1986
Wasserkuppe	925	-	in Wolken	SW 28	5.2	5.2	10.4	5.3	2.9	2	3.8	7	1936	26.0	5.09.1973	1.2	7.09.1985
Meiningen	453	1022.7	bedeckt	S 13	7.1	5.4	14.1	9.2	5.3	4	4.0	2					
Schmücke	942	-	Nebel	SW 24	4.5	4.5		5.1	2.9	3	3.2	3					
Erfurt/Flugh.	323	1020.9	wolkig	SW 17	8.4	6.3	15.3	10.7	6.6	6	5.5	0.1	1967	30.9			