

Wetterkarte

ISSN 0936-5818

D 7311 A

Amtsblatt des Deutschen Wetterdienstes

Erscheint täglich
Nur Postbezug

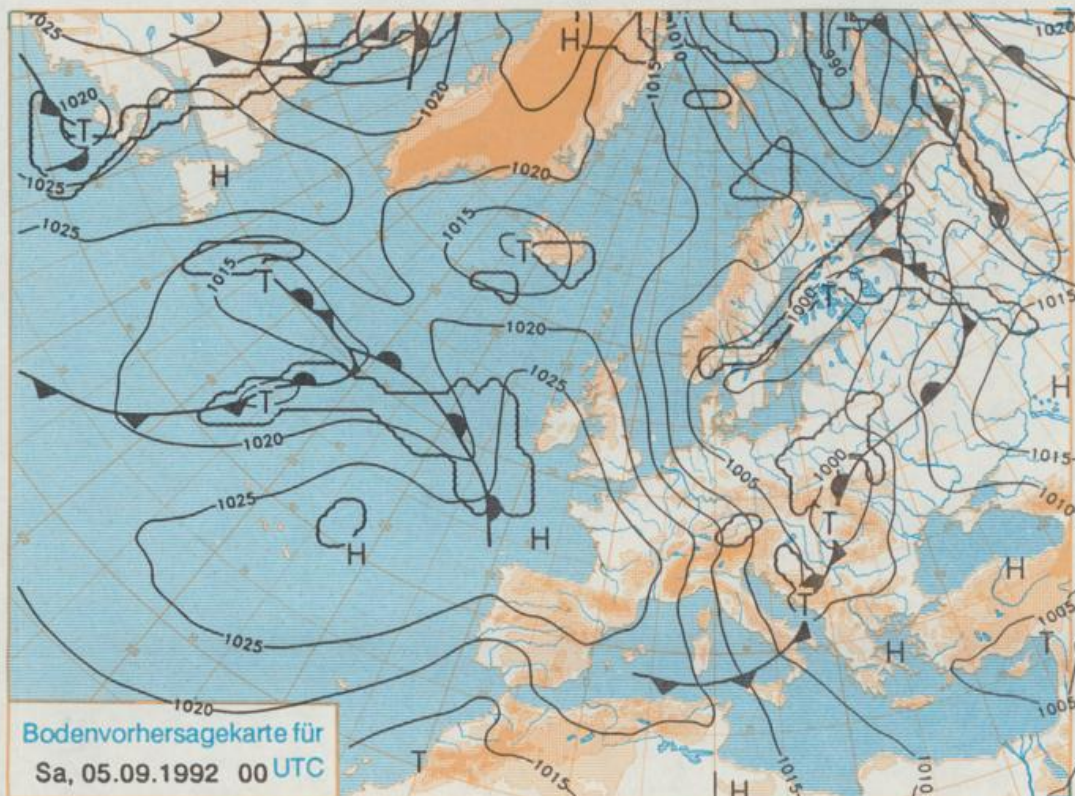
Druck und Verlag: Deutscher Wetterdienst, Zentralamt
Frankfurter Straße 135, 6050 Offenbach am Main
Postfach 10 04 65, Telefon: (069) 80 82-225
Telex: (069) 4152817, Telefax: (069) 80 82-484
Postgirokonto Frankfurt: BLZ 500 100 80, KtNr. 490 31-808

Schutzgebühr monatlich 18.-DM
einschließlich Versandkosten,
Einzelpreis 0,80 DM
zuzüglich Versandkosten

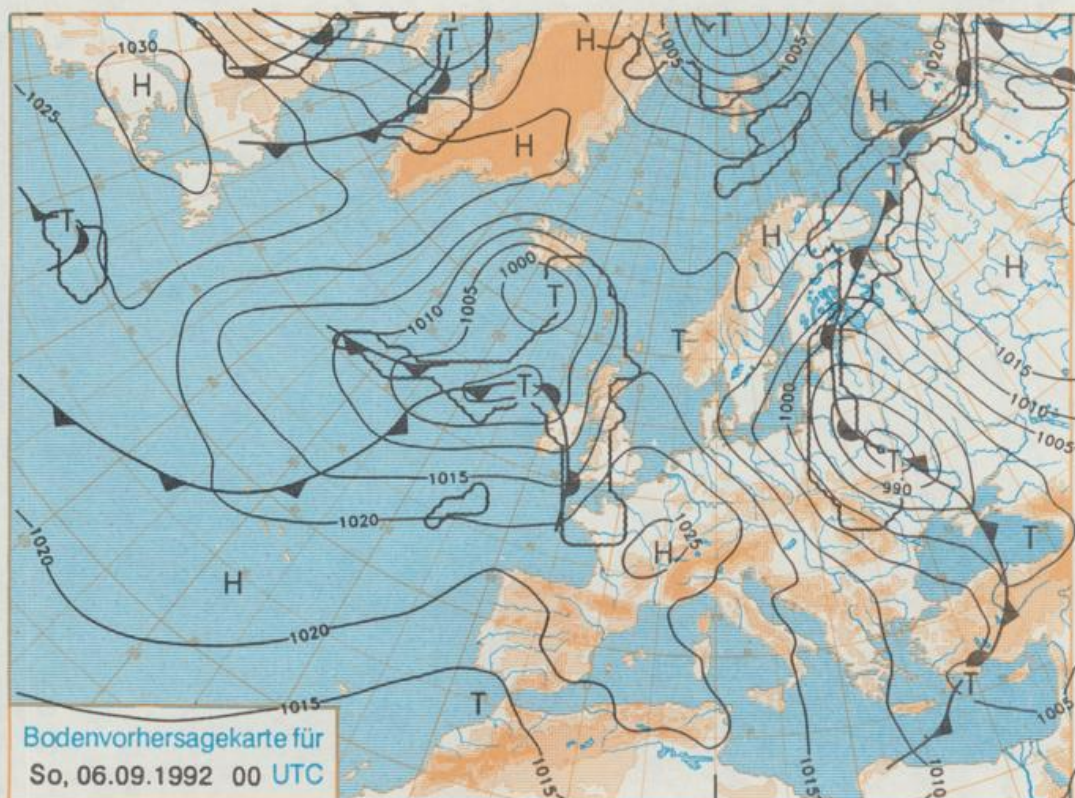
Jahrgang 1992

Donnerstag, den 03. September

Nummer 247



Stereographische Projektion 1 : 60 000 000 60°N



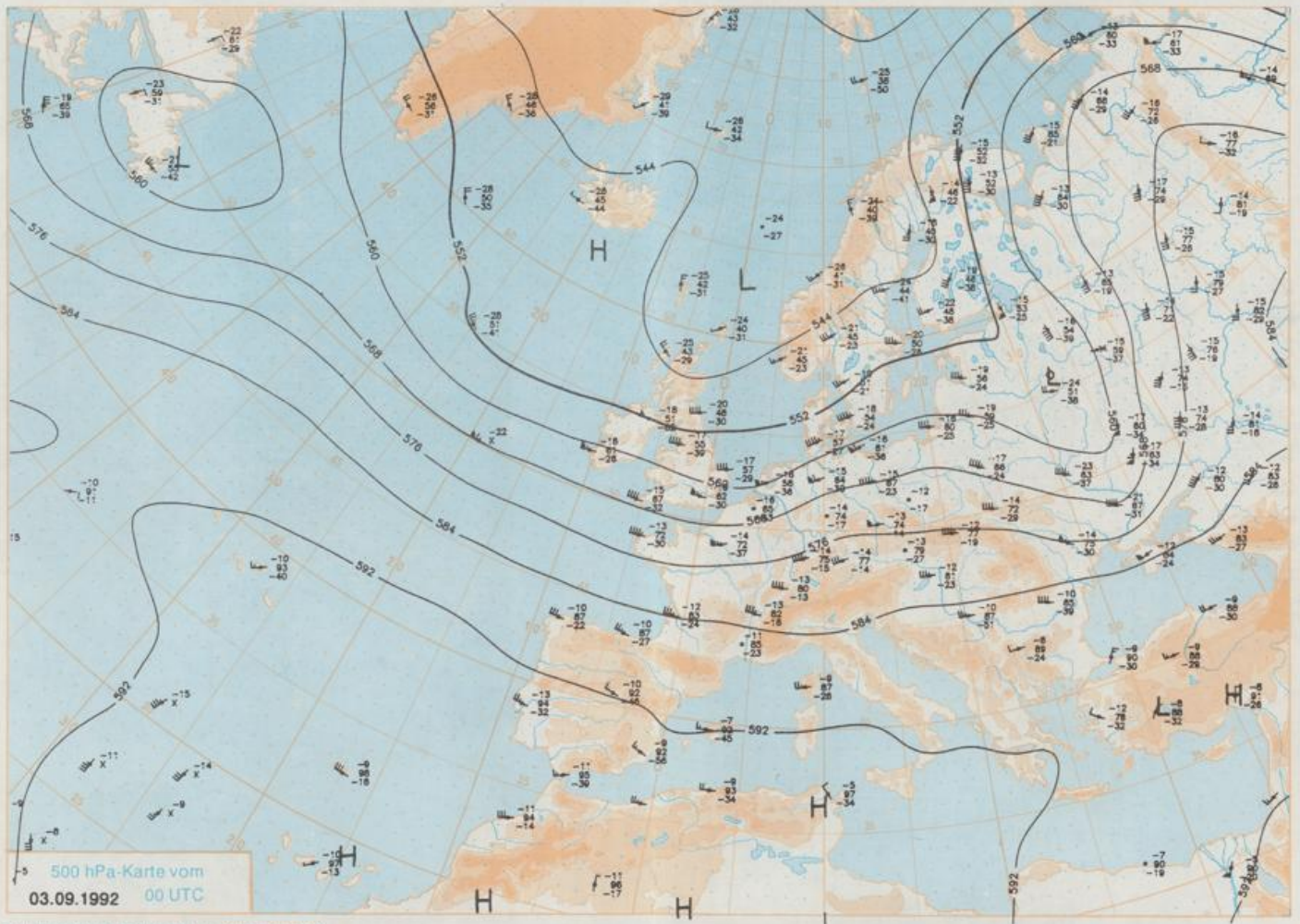
Deutschland-Vorhersage für Samstag, 05.09.1992

Die Ausläufer des am Donnerstag 00 UTC vor Süd-norwegen gelegenen Tiefs bilden bei ihrer Südostverlagerung über dem Alpenraum ein Wellentief. Dieses zieht bis Samstag 00 UTC unter Intensivierung nordostwärts und wird am Sonntag bereits über Westrußland erwartet. Zwischen ihm und einem Hochkeil, der sich von der Biskaya nach Frankreich verlagert, strömt am Samstag sehr kühle Meeresluft nach Deutschland. Diese gerät am Sonntag vor allem im Süden unter Hochdruckeinfluß. Der Nordwesten Deutschlands wird später von der Warmfront des Tiefs westlich von Irland erfaßt.

Wechselnde, vor allem im Stau der Gebirge häufig starke Bewölkung und wiederholt Schauer. Tiefsttemperaturen um 9 Grad C, Tageshöchstwerte 11 bis 15 Grad C. Frischer bis starker und böiger Wind aus West bis Nordwest.

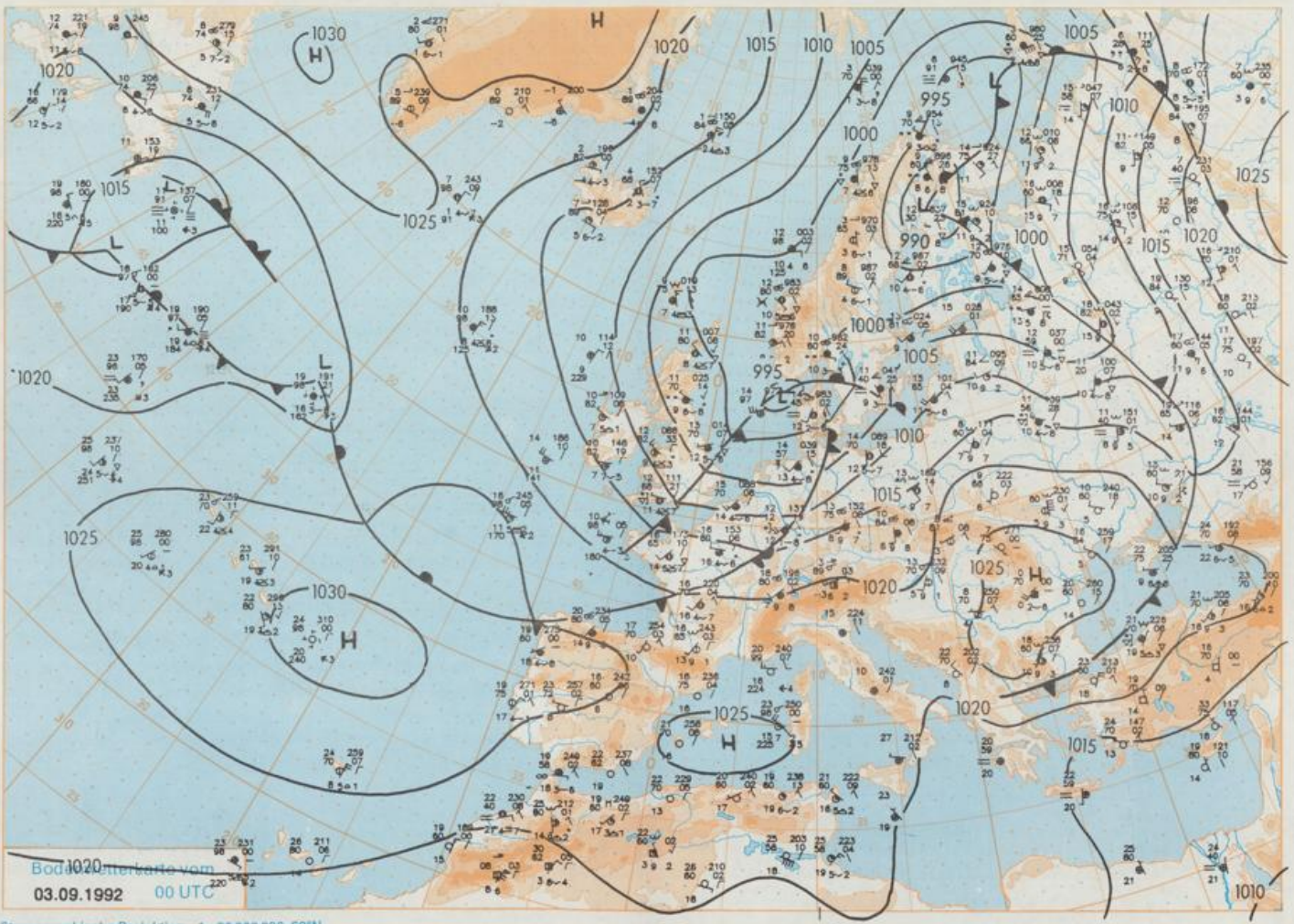
Weitere Aussichten für Sonntag, 06.09.1992

Heiter bis wolkelig, im Osten und am Alpenrand anfangs noch Schauer. Im Nordwesten im Tagesverlauf Bewölkungsverdichtung. Leichter Temperaturanstieg.



500 hPa-Karte vom
03.09.1992 00 UTC

Stereographische Projektion 1 : 30 000 000 60°N



Bod.1020 metarte vom
03.09.1992 00 UTC

Stereographische Projektion 1 : 30 000 000 60°N

Wettermeldungen von Donnerstag, dem 3. September 1992 06 UTC

Station	Bar.-höhe (m)	Luftdr. red.NN (hPa)	Wetter	Wind km/h	Temperatur (Grad C)					Sonne Vort. Std.	RR 24h mm	Schnee Höhe cm	Extremwerte der Lufttemperatur in der Dekade vom 1.09. bis 10.09.				
					Luft 2 m	Taufpunkt	Max Vortag	Mittel	Min				Nacht 2 m 5 cm	Tmax Datum	Tmin Datum	Datum	
																	Max
Helgoland	8	1002.2	Schauer	W 33	15.7	14.4	16.3	15.1	14.5	14	0.8	18	1952	22.8	1.09.1983	9.0	7.09.1985
List / Sylt	29	1000.1	wolkig	WSW 26	15.7	13.3	15.1	14.5	13.6	14	0.8	11	1937	26.4	3.09.1991	7.8	10.09.1952
Schleswig	48	1002.2	stark bew.	SW 18	13.9	13.9	15.6	12.8	11.9	12	1.8	8	1947	29.6	5.09.1949	2.9	8.09.1952
Kiel	31	1003.1	Schauer	SSW 18	14.0	12.8	16.2	12.9	12.3	12	2.9	6	1940	30.1	1.09.1983	4.1	9.09.1986
Arkona	42	1003.1	stark bew.	SW 39	13.8	11.6	16.5	13.7	12.5	11	7.9	2	1951	24.9	2.09.1954	7.7	7.09.1952
Nordemey	16	1002.9	Regen	SW 18	15.0	13.5	15.9	14.3	13.4	14	0.1	7	1947	30.2	5.09.1949	8.0	7.09.1985
Bremerhaven	11	1004.2	Regen	SSW 36	15.3	13.8	17.5	13.8	12.7	13	0.3	3	1949	30.7	5.09.1949	5.9	8.09.1952
Cuxhaven	12	1003.3	Regen	SW 28	15.3	13.5	16.6	13.4	12.9	13	0.6	5	1946	30.2	5.09.1949	7.5	8.09.1952
Hamburg/Flugh.	16	1004.8	stark bew.	SW 22	14.3	13.1	17.3	13.4	12.8	12	1.1	2	1891	31.9	1.09.1929	2.5	8.09.1952
Lübeck	15	1004.6	stark bew.	SW 18	14.6	12.9	17.6	13.4	12.7	12	2.0	2	1890	32.0	2.09.1906	2.6	5.09.1907
Boitenhagen	17	1004.0	Schauer	SW 21	14.7	13.0	17.0	13.2	12.7	12	4.6	6	1951	30.1	1.09.1983	5.1	1.09.1956
Schwerin	67	1005.3	stark bew.	SW 24	14.1	12.4	17.1	12.7	12.6	12	3.6	1	1946	30.4	6.09.1949	4.9	6.09.1978
Warnemünde	10	1004.2	stark bew.	SW 17	14.7	11.9	17.2	13.6	13.0	12	6.2	2	1951	29.5	1.09.1983	7.0	10.09.1986
Teterow	50	1005.2	stark bew.	SSW 28	14.2	12.9	17.1	13.5	12.2	12	8.2	0.3	1947	30.5	1.09.1983	4.4	9.09.1986
Barth	7	1003.6	stark bew.	SW 22	14.1	11.6	16.4	13.2	12.8	12	8.2	2					
Greifswald	6	1004.6	bedeckt	SSW 21	14.5	10.5	17.0	13.8	12.7	11	7.9	1	1951	29.1	2.09.1954	4.6	9.09.1988
Ueckermünde	7	1006.1	stark bew.	SSW 18	13.6	11.6	17.6	14.4	12.5	12	8.1	0.9					
Emden	12	1004.4	stark bew.	SSW 39	15.0	14.3	16.2	14.0	13.3	13	0.1	6	1947	30.7	5.09.1949	4.2	8.09.1967
Bremer/Flugh.	5	1005.9	stark bew.	SW 26	15.0	14.0	18.0	13.9	13.4	13	0.9	3	1890	31.9	5.09.1949	1.4	9.09.1986
SoLtau	78	1006.7	stark bew.	SW 17	14.6	12.9	17.4	13.7	12.7	12	1.7	4	1947	31.0	6.09.1949	1.7	2.09.1950
Boizenburg	46	1006.9	stark bew.	SW 18	14.0	11.3	17.2	13.5	12.8	12	2.2	0.9					
Lüchow	18	1007.1	stark bew.	WSW 15	14.4	13.6	17.7	14.1	13.6	12	3.1	0.6	1955	30.1	1.09.1983	1.2	8.09.1975
Seehausen/Altm.	23	1007.6	stark bew.	SW 15	14.2	12.6	18.0	14.4	12.5	12	4.5	5					
Marnitz	87	1005.9	stark bew.	SW 21	13.9	13.7	16.8	13.3	12.3	11	X	0.5					
Neuruppin	39	1007.6	stark bew.	SW 17	14.0	13.5	17.5	14.0	13.0	12	5.9	2					
Neubrandenburg	80	1006.0	stark bew.	SW 31	13.8	11.7	16.2	13.9	11.9	11	7.5	0.8					
Angermünde	55	1007.4	Regen	SSW 21	13.6	13.6	16.8	14.4	12.9	11	7.3	3	1951	31.0	5.09.1973	1.0	7.09.1953
Lingen	26	1006.4	bedeckt	SSW 16	14.1	13.5	17.2	13.8	13.0	13	3.0	0.8	1951	29.5	3.09.1991	3.6	7.09.1952
Münst.-Osn./Flugh.	52	1007.8	stark bew.	SW 24	14.5	12.5	17.5	14.0	13.2	13	1.2	3					
Osnabrück	97	1007.5	Regen	SW 18	13.9	12.2	17.5	13.6	13.0	13	1.6	3	1952	29.4	6.09.1973	4.6	8.09.1953
Bad Salzuflen	139	1008.3	Regen	SW 21	14.6	12.4	17.3	13.7	12.6	12	1.2	2	1935	30.2	1.09.1961	2.0	10.09.1935
Hannover/Flugh.	54	1007.2	wolkig	SSW 20	15.1	12.5	18.0	14.0	13.6	12	1.5	1	1936	31.4	5.09.1949	2.6	7.09.1971
Braunschweig	88	1007.9	wolkig	WSW 17	14.7	12.5	18.2	13.3	12.8	12	4.1	2	1891	33.2	1.09.1929	3.2	4.09.1945
Gardelegen	48	1008.6	bedeckt	SW 17	14.8	10.2	18.3	14.8	12.7	12	4.8	4					
Magdeburg	84	1009.0	leicht bew.	SSW 9	14.5	11.6	19.4	14.4	13.4	12	5.3	1	1947	32.7	5.09.1973	2.2	10.09.1986
Potsdam	99	1009.3	wolkig	SW 22	13.5	13.1	17.9	14.3	13.0	13	6.3	1	1893	34.9	4.09.1895	4.0	5.09.1907
Berlin-Temp.	49	1008.8	stark bew.	SSW 20	14.0	13.0	17.9	14.7	13.4	13	6.0	2	1876	34.2	3.09.1911	1.6	3.09.1885
Lindenberg	112	1009.7	Schauer	SW 22	13.6	11.3	17.9	14.7	13.1	12	6.8	0.9	1951	31.4	5.09.1973	3.4	9.09.1971
Manschnow	16	1009.1	bedeckt	SSW 24	14.0	13.5	18.4	15.3	14.0	13	7.3	0.6					
Düsseldorf/Flugh.	44	1009.7	stark bew.	SW 24	15.1	12.4	17.3	14.0	14.2	13	2.2	6	1969	32.4	5.09.1973	3.4	9.09.1986
Bocholt	24	1008.3	stark bew.	SW 22	15.0	12.6	16.7	13.8	14.3	14	1.0	4	1947	32.2	5.09.1949	3.4	9.09.1986
Essen	161	1010.0	stark bew.	WSW 18	14.2	12.2	16.0	12.7	12.7	13	2.6	8	1935	31.3	5.09.1949	4.9	10.09.1944
Kahler Asten	859	-	in Wolken	SW 42	9.4	9.4	11.0	8.2	8.3	X	1.1	10	1955	27.0	5.09.1973	2.0	8.09.1983
Bad Lippspringe	158	1009.6	Regen	SSW 18	14.4	11.9	17.0	14.4	13.7	12	2.1	3	1951	31.3	5.09.1973	2.6	10.09.1986
Kassel	233	1010.9	stark bew.	SSW 18	13.6	12.6	16.2	12.6	11.9	12	4.0	2	1951	32.5	5.09.1973	2.3	10.09.1986
Göttingen	173	1010.5	wolkig	SSW 11	14.5	11.9	17.9	13.8	13.1	12	3.2	2	1947	32.4	5.09.1973	1.1	2.09.1964
Leinefelde	356	1010.7	wolkig	WSW 9	13.5	11.4	15.7	12.2	11.4	11	3.9	2	1957	31.0	5.09.1973	3.0	5.09.1969
Braunlage	610	1009.4	stark bew.	SW 24	11.4	11.2	13.9	10.0	8.8	8	1.2	8	1936	29.0	6.09.1949	1.5	9.09.1986
Brocken	1153	-	Nebel	WSW 78	7.7	7.7	6.9	5.4	3.6	3	0.1	11	1951	24.3	1.09.1961	-0.7	7.09.1985
Artern	166	1010.2	wolkig	SW 26	14.9	12.8	18.9	14.1	12.6	13	4.9	0.5	1954	32.0	5.09.1973	2.1	10.09.1986
Leipzig/Flugh.	141	1011.0	wolkig	SSW 24	14.7	11.5	19.7	14.3	13.7	13	5.6	0.4	1951	33.0	2.09.1953	3.3	10.09.1986
Wittenberg	106	1009.6	leicht bew.	SW 18	14.2	12.3	18.9	14.3	13.4	12	5.7	3	1951	32.2	2.09.1953	2.7	10.09.1986
Oschatz	152	1010.9	wolkig	SW 28	14.4	12.3	19.0	14.0	13.6	12	4.9	0.6					
Dresden/Flugh.	227	1012.4	wolkig	SSW 30	14.9	12.6	19.2	14.5	13.9	12	7.7	2	1917	32.3	5.09.1973	4.0	10.09.1986
Doberlug-Kir.	99	1011.1	stark bew.	SW 21	14.2	12.2	18.7	14.5	13.4	13	5.5	4					
Cottbus	69	1010.8	stark bew.	SW 18	14.1	11.2	19.2	15.4	13.7	13	8.1	4	1951	32.7	5.09.1973	1.1	10.09.1986
Görlitz	238	1012.6	Regen	SSW 30	12.9	10.6	18.8	14.3	12.9	11	7.1	2	1951	30.3	5.09.1973	2.1	7.09.1953
Aachen	205	1010.8	Schauer	WSW 20	14.1	12.0	15.6	12.8	13.1	13	1.3	3	1891	34.3	8.09.1911	3.9	10.09.1897
Nürnberg	629	1012.6	stark bew.	SW 26	11.3	10.2	11.7	10.0	10.3	10	0.8	11	1947	30.3	5.09.1949	2.7	7.09.1985
Köln-Bonn/Flugh.	99	1011.7	stark bew.	SSW 11	14.3	12.4	16.1	13.2	13.3	12	1.6	11	1957	32.1	5.09.1973	1.4	9.09.1986
Bendorf	132	1013.1	stark bew.	SW 12	14.6	11.5	15.8	13.1	13.7	13	0.8	14	1951	33.9	4.09.1973	5.3	10.09.1986
Bad Marienberg	555	1012.5	stark bew.	SW 17	11.3	10.6	13.2	9.7	10.4	10	1.9	13	1963	28.1	5.09.1973	3.4	9.09.1986
Gießen	195	1013.2	stark bew.	SSE 8	14.6	13.1	16.9	12.7	12.5	13	1.6	12	1939	32.7	2.09.1953	2.7	10.09.1986
Bad Hersfeld	225	1012.4	stark bew.	SW 17	14.1	13.4	18.1	13.5	12.8	12	2.0	8	1949	32.4	5.09.1973	1.8	10.09.1986
Wasserkuppe	925	-	in Wolken	SW 31	10.2	10.2	12.0	8.7	8.2	9	1.2	14	1936	26.0	5.09.1973	1.2	7.09.1985
Meiningen	453	1013.2	Regen	SSW 21	12.3	11.0	15.1	11.5	10.8	10	1.0	9					