

Wetterkarte

ISSN 0936-5818

D 7311 A

Amtsblatt des Deutschen Wetterdienstes

Erscheint täglich
Nur Postbezug

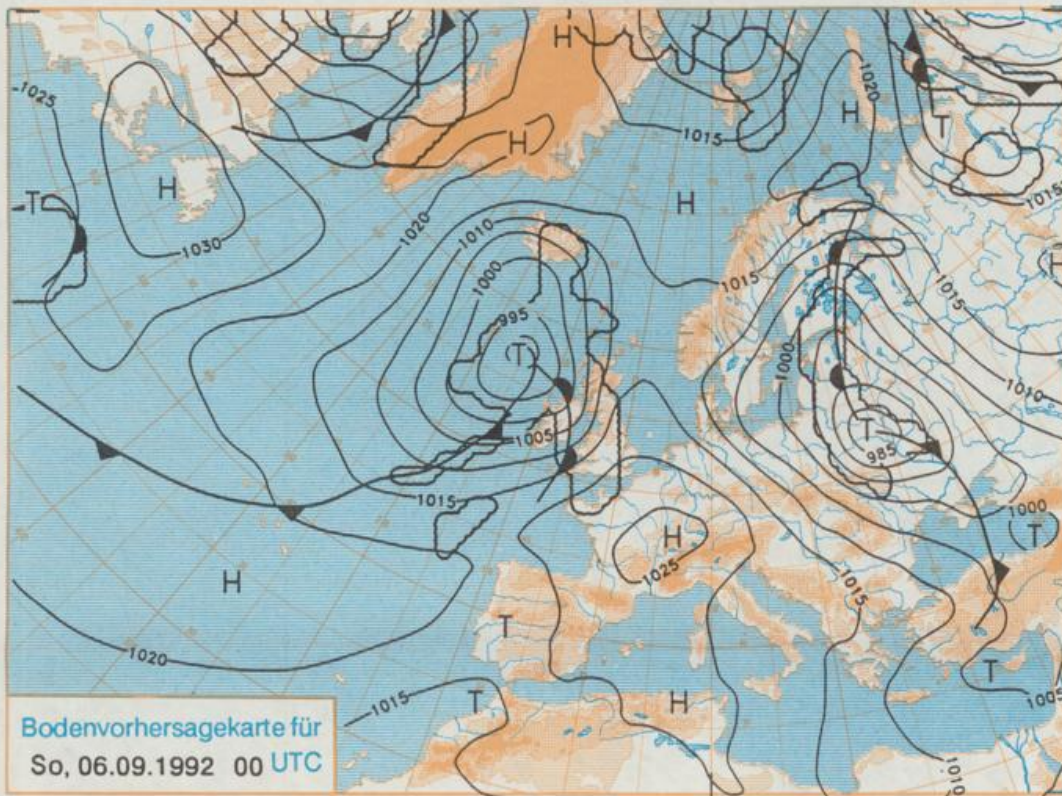
Druck und Verlag: Deutscher Wetterdienst, Zentralamt
Frankfurter Straße 135, 6050 Offenbach am Main
Postfach 10 04 65, Telefon: (069) 80 62-225
Telex: (069) 4152817, Telefax: (069) 80 62-484
Postgirokonto Frankfurt: BLZ 500 100 60, KINr. 490 31-606

Schutzgebühr monatlich 18,-DM
einschließlich Versandkosten,
Einzelpreis 0,80 DM
zuzüglich Versandkosten

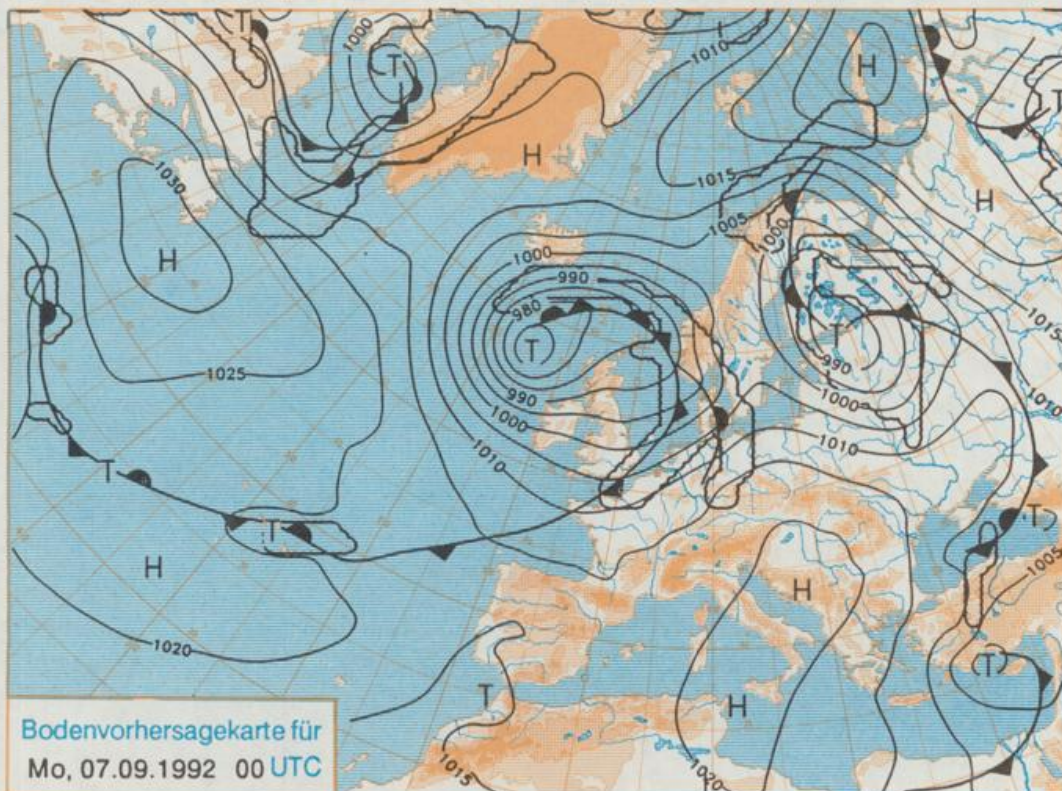
Jahrgang 1992

Freitag, den 04. September

Nummer 248



Stereographische Projektion 1 : 60 000 000 60°N



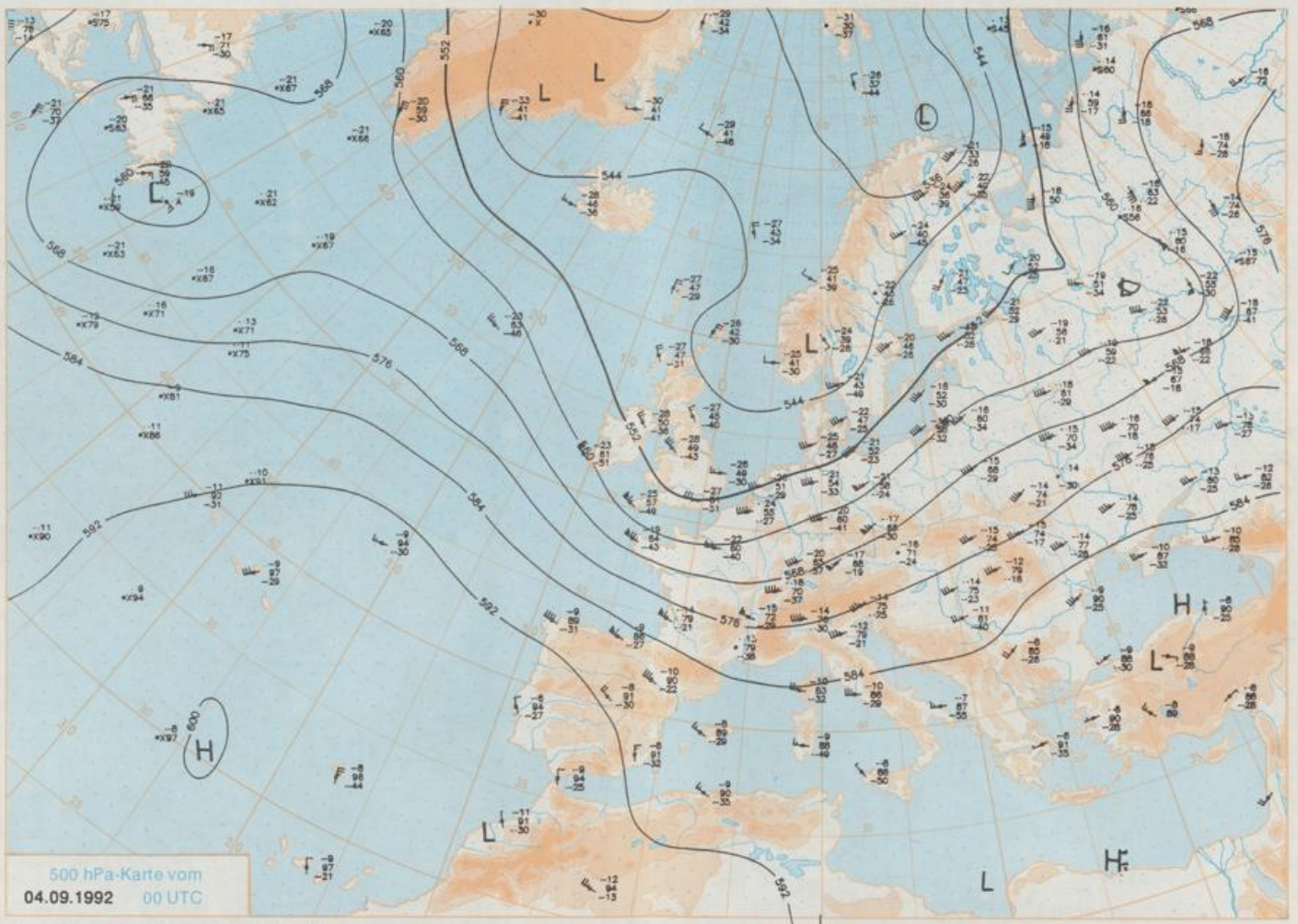
Deutschland-Vorhersage für Sonntag, 06.09.1992

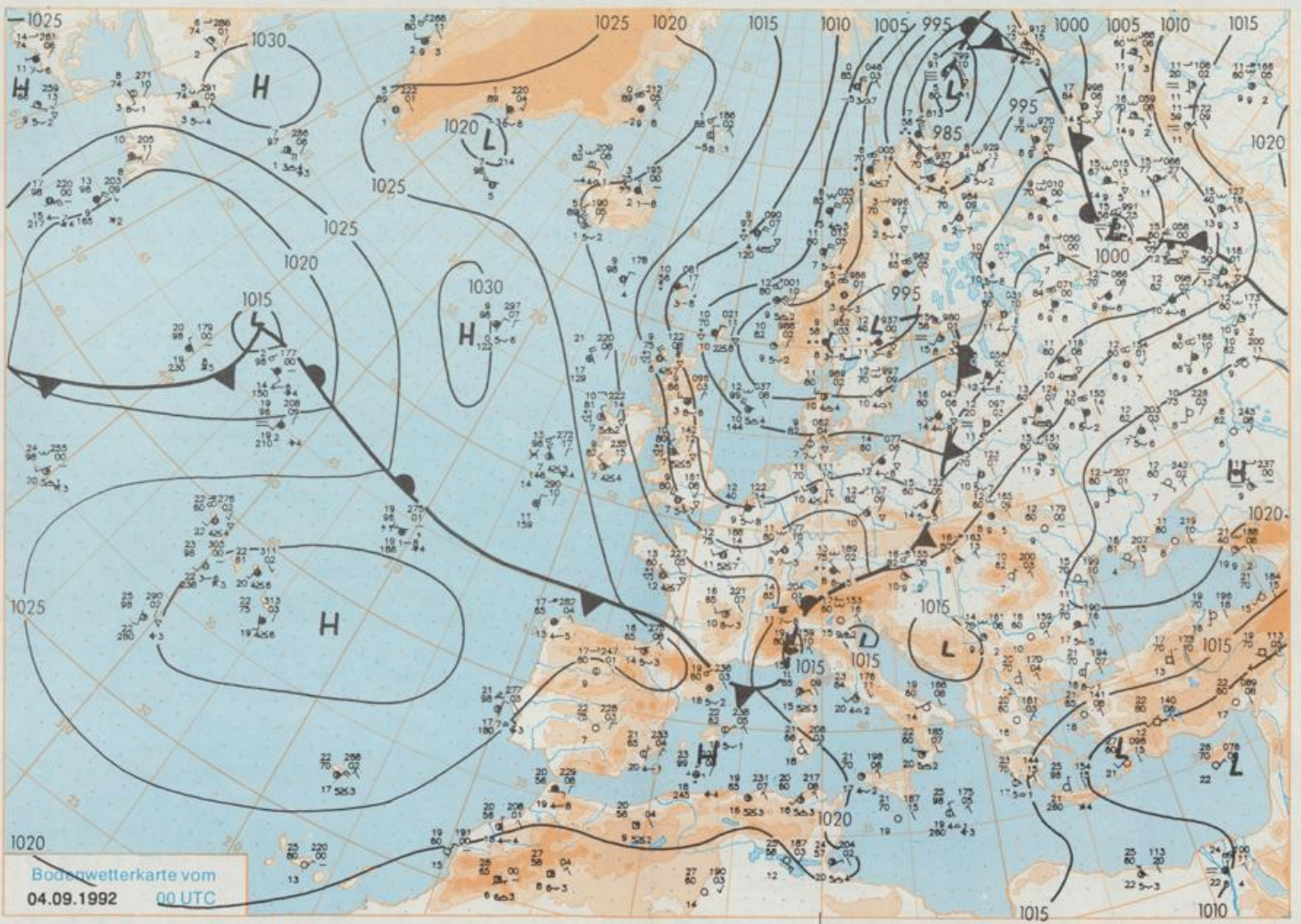
Die nach Deutschland eingeflossene polare Meeresluft kommt zum Sonntag unter Hochdruckeinfluß und kann sich vor allem im Süden erwärmen. Am Montag greifen die Ausläufer eines Sturmtiefs mit Kern nordwestlich von Schottland auf den Nordwesten über und beeinflussen das norddeutsche Tiefland.

Wolkig mit nach Süden zunehmenden Aufheiterungen. Frühtemperaturen 5 bis 10 Grad C. Tageshöchsttemperaturen 13 bis 18, im Südwesten bis 20 Grad C. Schwacher, zeitweise mäßiger, im Norden frischer Wind aus westlichen Richtungen.

Weitere Aussichten für Montag, 07.09.1992

Im Süden sonnig. Höchstwerte 20 bis 25 Grad C. Im Norden zeitweise stark bewölkt mit Regenfällen, um 17 Grad C.





Wettermeldungen von Freitag, dem 4. September 1992 06 UTC

Station	Bar.- höhe (m)	Luftdr. red.NN (hPa)	Wetter	Wind km/h	Temperatur (Grad C)					Sonne Vort. Std.	RR 24h mm	Schnee höhe cm	Extremwerte der Lufttemperatur in der Dekade vom 1.09. bis 10.09.					
					Luft 2 m	Tau- punkt	Max Vortag	Mittel 2 m	Nacht 2 m				Tmax Datum	Tmin Datum	1.09. bis 10.09. Datum			
Deutschland																		
Helgoland	8	1005.5	stark bew.	SW	13	12.3	9.3	16.9	15.3	11.4	10	3.0	37	1952	22.8	1.09.1983	9.0	7.09.1985
List / Sylt	29	1003.9	wolkig	W	22	12.2	7.6	16.6	14.4	10.8	9	2.2	7	1937	26.4	3.09.1991	7.8	10.09.1952
Schleswig	48	1005.4	Schauer	SSW	11	9.4	9.1	16.7	13.6	9.0	9	2.2	9	1947	29.6	5.09.1949	2.9	8.09.1952
Kiel	31	1005.6	wolkig	SSW	9	9.7	9.0	16.4	13.6	9.5	9	0.9	22	1940	30.1	1.09.1983	4.1	9.09.1986
Arkona	42	1005.3	stark bew.	SW	42	11.1	9.0	17.2	14.8	11.1	10	1.1	3	1951	24.9	2.09.1954	7.7	7.09.1952
Norderney	16	1006.4	Schauer	WSW	18	11.1	7.9	16.7	15.0	11.1	9	2.9	6	1947	30.2	5.09.1949	8.0	7.09.1985
Bremerhaven	11	1006.6	stark bew.	WSW	15	11.4	9.6	17.4	14.0	10.7	10	0.2	6	1949	30.7	5.09.1949	5.9	8.09.1952
Cuxhaven	12	1006.1	Regen	W	13	11.4	9.2	17.2	14.2	10.9	9	0.8	6	1946	30.2	5.09.1949	7.5	8.09.1952
Hamburg/Flugh.	16	1007.2	Regen	SW	13	10.2	9.1	17.9	14.2	8.2	6	0.4	4	1891	31.9	1.09.1929	2.5	8.09.1952
Lübeck	15	1007.8	wolkig	SSW	15	9.8	9.1	18.7	14.4	8.8	7	0.9	2	1890	32.0	2.09.1966	2.6	5.09.1907
Boitenhagen	17	1006.4	wolkig	SW	17	9.5	8.3	18.5	14.9	9.3	8	0.8	5	1951	30.1	1.09.1983	5.1	1.09.1956
Schwerin	67	1007.6	stark bew.	SW	17	10.0	8.4	17.8	14.4	9.1	8	1.4	3	1946	30.4	6.09.1949	4.9	6.09.1978
Warnemünde	10	1006.9	stark bew.	SSW	15	10.2	7.6	18.7	15.7	9.8	9	0.6	0.5	1951	29.5	1.09.1983	7.0	10.09.1986
Teterow	50	1007.7	leicht bew.	SSW	18	9.6	8.6	18.6	14.8	9.5	9	2.1	3	1947	30.5	1.09.1983	4.4	9.09.1986
Barth	7	1006.2	leicht bew.	SW	24	10.5	8.7	15.0	14.7	10.3	10	0.4	3					
Greifswald	6	1007.2	wolkig	SW	17	10.9	7.2	18.9	14.9	10.9	10	3.7	3	1951	29.1	2.09.1954	4.6	9.09.1988
Ueckermünde	7	1008.0	wolkenlos	SW	21	10.9	8.2	19.1	15.4	10.4	10	2.1	2					
Emden	12	1007.1	wolkig	WSW	26	10.8	9.7	16.7	13.3	10.8	10	0.5	7	1947	30.7	5.09.1949	4.2	8.09.1967
Bremen/Flugh.	5	1007.1	Regen	SW	11	10.9	10.9	17.6	13.7	10.0	9	0.6	3	1890	31.9	5.09.1949	1.4	9.09.1986
Soltau	78	1007.9	stark bew.	SSW	9	10.8	9.3	17.5	14.3	9.5	9	0.2	1	1947	31.0	6.09.1949	1.7	2.09.1950
Boizenburg	46	1008.7	stark bew.	SSW	13	10.1	7.0	17.5	14.4	9.4	9	1.4	4					
Lüchow	18	1008.8	Regen	SSW	9	10.9	9.1	18.9	14.9	9.9	8	1.3	5	1955	30.1	1.09.1983	1.2	8.09.1975
Seehausen/Altm.	23	1009.1	stark bew.	SSW	13	10.5	7.6	19.8	15.0	9.9	8	1.8	2					
Marnitz	87	1008.0	stark bew.	SSW	15	10.3	9.5	17.8	14.6	9.4	8	X	2					
Neuruppin	39	1009.5	leicht bew.	SSW	17	9.9	9.5	19.3	15.4	9.5	8	1.0	0.1					
Neubrandenburg	80	1008.3	leicht bew.	SW	26	9.9	7.8	18.1	15.1	9.8	9	2.5	3					
Angermünde	55	1009.2	leicht bew.	SW	21	10.9	9.6	19.0	15.2	10.4	9	1.6	2	1951	31.0	5.09.1973	1.0	7.09.1953
Lingen	26	1007.3	Schauer	WSW	8	10.8	10.6	17.8	13.4	10.3	10	0.3	10	1951	29.5	3.09.1991	3.6	7.09.1952
Münst.-Osn./Flugh.	52	1008.2	Regen	WSW	18	10.7	10.0	18.1	13.6	10.7	9	2.6	2					
Osnabrück	97	1008.2	Schauer	WSW	15	10.6	9.3	18.3	13.1	10.3	9	1.1	3	1952	29.4	6.09.1973	4.6	8.09.1953
Bad Salzuflen	139	1008.5	Regen	SW	13	10.4	9.5	18.0	12.8	10.1	8	0.9	4	1935	30.2	1.09.1961	2.0	10.09.1935
Hannover/Flugh.	54	1007.7	stark bew.	SSW	18	11.7	9.2	19.8	14.4	10.4	8	1.2	2	1936	31.4	5.09.1949	2.6	7.09.1971
Braunschweig	88	1009.0	Regen	SW	13	11.2	8.4	20.0	14.8	10.2	8	4.5	0.8	1891	33.2	1.09.1929	3.2	4.09.1945
Gardelegen	48	1009.3	bedeckt	SSW	13	11.1	6.0	20.0	15.2	9.7	9	1.6						
Magdeburg	84	1009.8	stark bew.	SSW	11	10.9	7.2	21.4	15.8	9.4	8	4.8	0.5	1947	32.7	5.09.1973	2.2	10.09.1986
Potsdam	99	1010.8	leicht bew.	SW	18	10.6	8.6	20.0	15.7	10.4	9	3.9	0.0	1893	34.9	4.09.1895	4.0	5.09.1907
Berlin-Temp.	49	1010.6	leicht bew.	SW	18	11.6	9.0	20.3	16.2	11.0	10	2.4	0.3	1876	34.2	3.09.1911	1.6	3.09.1885
Lindenberg	112	1011.2	leicht bew.	SW	11	10.4	7.5	21.3	16.4	9.6	7	6.6	0.3	1951	31.4	5.09.1973	3.4	9.09.1971
Manschnow	16	1010.8	leicht bew.	SSW	13	11.3	9.6	20.9	16.6	10.5	9	1.9	0.2					
Düsseldorf/Flugh.	44	1009.9	Regen	SW	17	11.2	9.6	19.2	13.8	11.0	10	3.3	3	1949	32.4	5.09.1973	3.4	9.09.1986
Bocholt	24	1009.3	Regen	WSW	17	10.0	9.1	17.7	13.6	10.0	10	1.7	3	1947	32.2	5.09.1949	3.4	9.09.1986
Essen	161	1010.3	Regen	W	15	9.7	9.1	17.4	12.7	9.7	9	2.4	4	1935	31.3	5.09.1949	4.9	10.09.1944
Kahler Asten	859	-	Regen	WSW	30	5.4	5.4	11.4	8.7	5.4	5	0.4	4	1955	27.0	5.09.1973	2.0	10.09.1983
Bad Lippspringe	158	1009.2	Regen	SW	17	10.7	8.3	18.8	13.5	9.7	8	1.8	1	1951	31.3	5.09.1973	2.6	10.09.1986
Kassel	233	1010.8	Regen	S	13	10.4	8.7	18.3	13.8	8.4	7	2.4	1	1951	32.5	5.09.1973	2.3	10.09.1986
Göttingen	173	1010.2	Regen	S	11	11.4	8.2	19.2	15.0	10.1	8	2.6	0.8	1947	32.4	5.09.1973	1.1	2.09.1964
Leinefelde	356	1010.3	stark bew.	SW	11	9.8	8.1	18.2	13.5	8.7	8	1.5	0.5	1957	31.0	5.09.1973	3.0	5.09.1969
Braunlage	610	1009.7	Regen	SW	22	7.3	7.2	14.6	10.9	7.2	7	0.4	1	1936	29.0	6.09.1949	1.5	9.09.1986
Brocken	1153	-	Regen	SW	63	3.8	3.8	9.2	6.6	3.2	3	0.7	6	1951	24.3	1.09.1961	-0.7	7.09.1985
Artern	166	1010.7	bedeckt	SW	11	11.2	8.0	19.4	14.7	9.7	9	1.5	0.1	1954	32.0	5.09.1973	2.1	10.09.1986
Leipzig/Flugh.	141	1011.3	wolkig	SSW	15	11.0	7.1	21.1	15.8	10.3	9	3.6	0.1	1951	33.0	2.09.1953	3.3	10.09.1986
Wittenberg	106	1010.7	leicht bew.	SW	13	10.8	7.9	21.1	16.4	10.5	10	3.8	0.0	1951	32.2	2.09.1953	2.7	10.09.1986
Oschatz	152	1011.9	wolkig	SW	17	11.1	8.7	21.7	16.3	9.7	8	2.4	0.3					
Dresden/Flugh.	227	1013.0	stark bew.	S	11	11.1	8.1	20.5	16.7	10.9	9	3.2	0.2	1917	32.3	5.09.1973	4.0	10.09.1986
Doberlug-Kir.	99	1011.9	wolkig	SSW	13	10.4	8.1	21.6	16.9	9.6	8	2.9	0.0					
Cottbus	69	1012.1	wolkig	SSW	9	11.1	7.3	21.6	17.2	10.6	10	3.6	0.0	1951	32.7	5.09.1973	1.1	10.09.1986
Görlitz	238	1013.0	leicht bew.	WSW	9	10.4	7.7	21.2	16.4	9.6	9	1.5	0.0	1951	30.3	5.09.1973	2.1	7.09.1953
Aachen	205	1010.7	wolkig	SW	18	9.0	7.9	17.0	13.3	8.8	8	1.9	5	1891	34.3	8.09.1911	3.9	10.09.1897
Nürnberg	629	1012.2	Regen	SW	22	6.2	5.4	14.1	10.4	6.2	6	3.0	2	1947	30.3	5.09.1949	2.7	7.09.1985
Köln-Bonn/Flugh.	99	1011.1	stark bew.	WSW	11	10.1	8.8	18.4	13.7	10.0	9	1.1	2	1957	32.1	5.09.1973	1.4	9.09.1986
Bendorf	132	1011.5	stark bew.	SW	9	10.9	7.1	19.1	14.6	10.6	10	0.3	1	1951	33.9	4.09.1973	5.3	10.09.1986
Bad Marienberg	555	1011.4	stark bew.	WSW	13	7.9	7.3	15.2	10.8	7.2	5	1.3	4	1963	28.1	5.09.1973	3.4	9.09.1986
Giessen	195	1011.8	Regen	SSW	13	10.7	9.6	18.1	14.2	10.7	10	1.6	2	1939	32.7	2.09.1953	2.7	10.09.1986
Bad Hersfeld	225	1011.4	Regen	SW	8	11.2	9.4	19.5	14.2	10.6	9	2.2	1	1949	32.4	5.09.1973	1.8	10.09.1986
Wasserkuppe	925	-	Sprühregen	SW	28	6.0	6.0	12.2	8									