

Wetterkarte

ISSN 0936-5818

D 7311 A

Amtsblatt des Deutschen Wetterdienstes

Erscheint täglich
Nur Postbezug

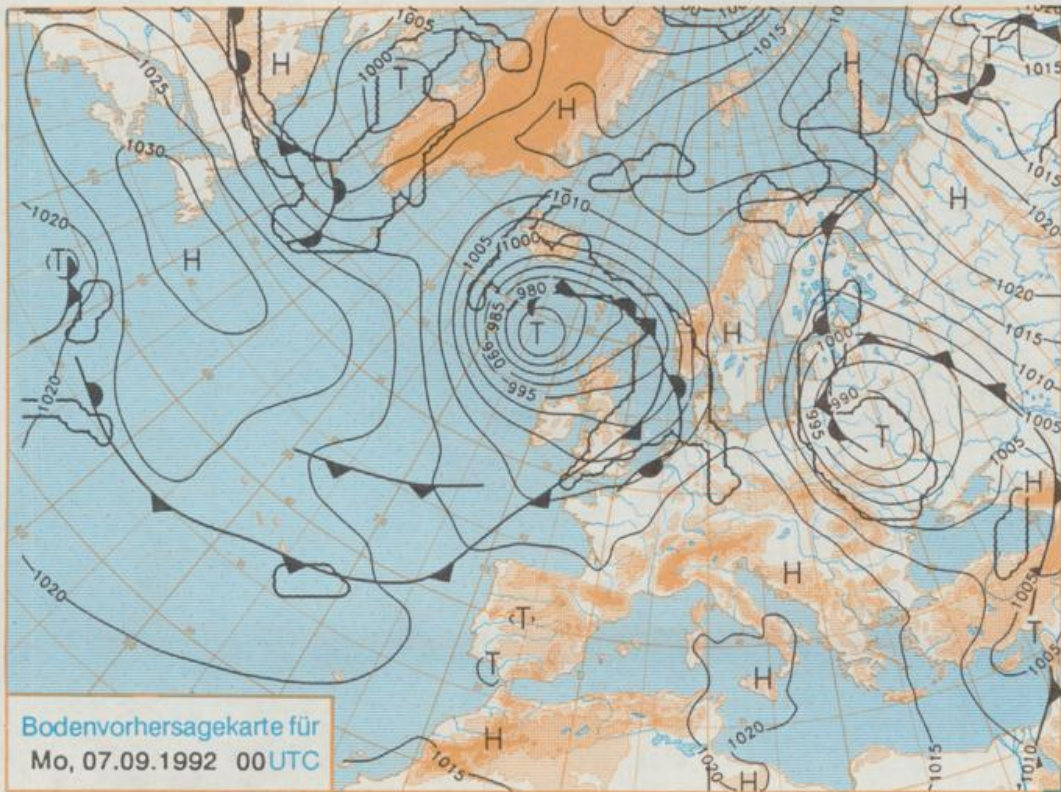
Druck und Verlag: Deutscher Wetterdienst, Zentralamt
Frankfurter Straße 135, 6050 Offenbach am Main
Postfach 10 04 65, Telefon: (069) 80 62-225
Telex: (069) 4152817, Telefax: (069) 80 62-484
Postgirokonto Frankfurt: BLZ 500 100 60, KINr. 490 31-606

Schutzgebühr monatlich 18,-DM
einschließlich Versandkosten,
Einzelpreis 0,80 DM
zuzüglich Versandkosten

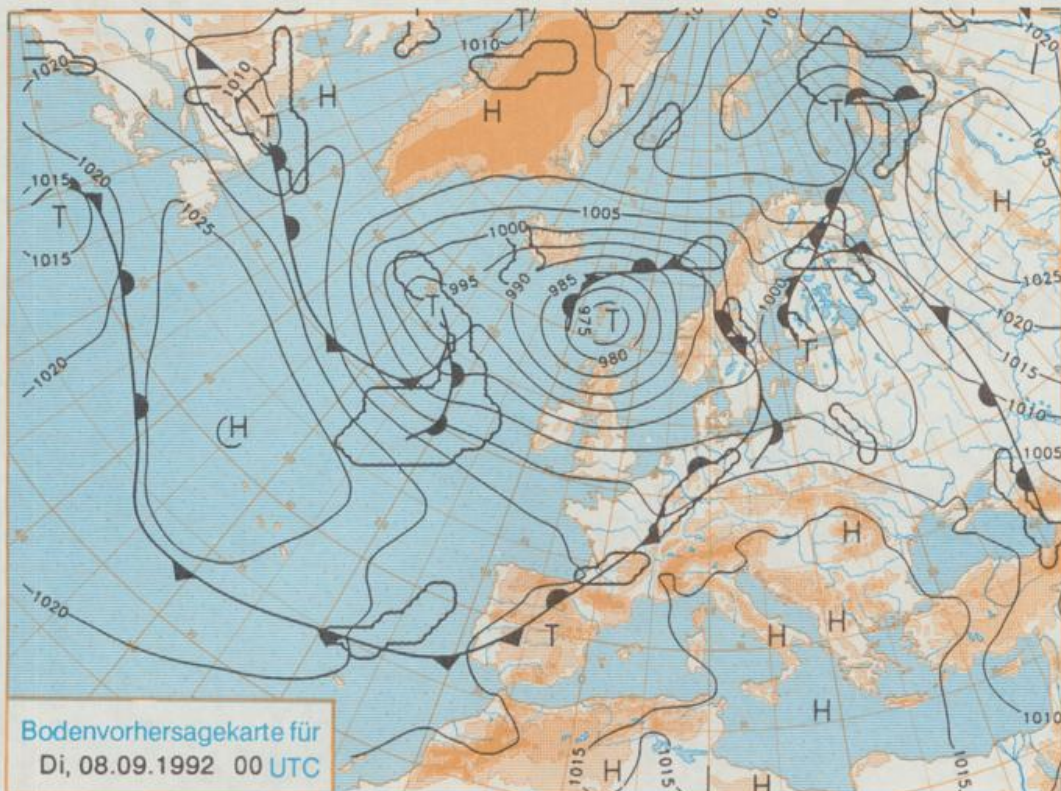
Jahrgang 1992

Samstag, den 05. September

Nummer 249



Stereographische Projektion 1 : 60 000 000 60°N



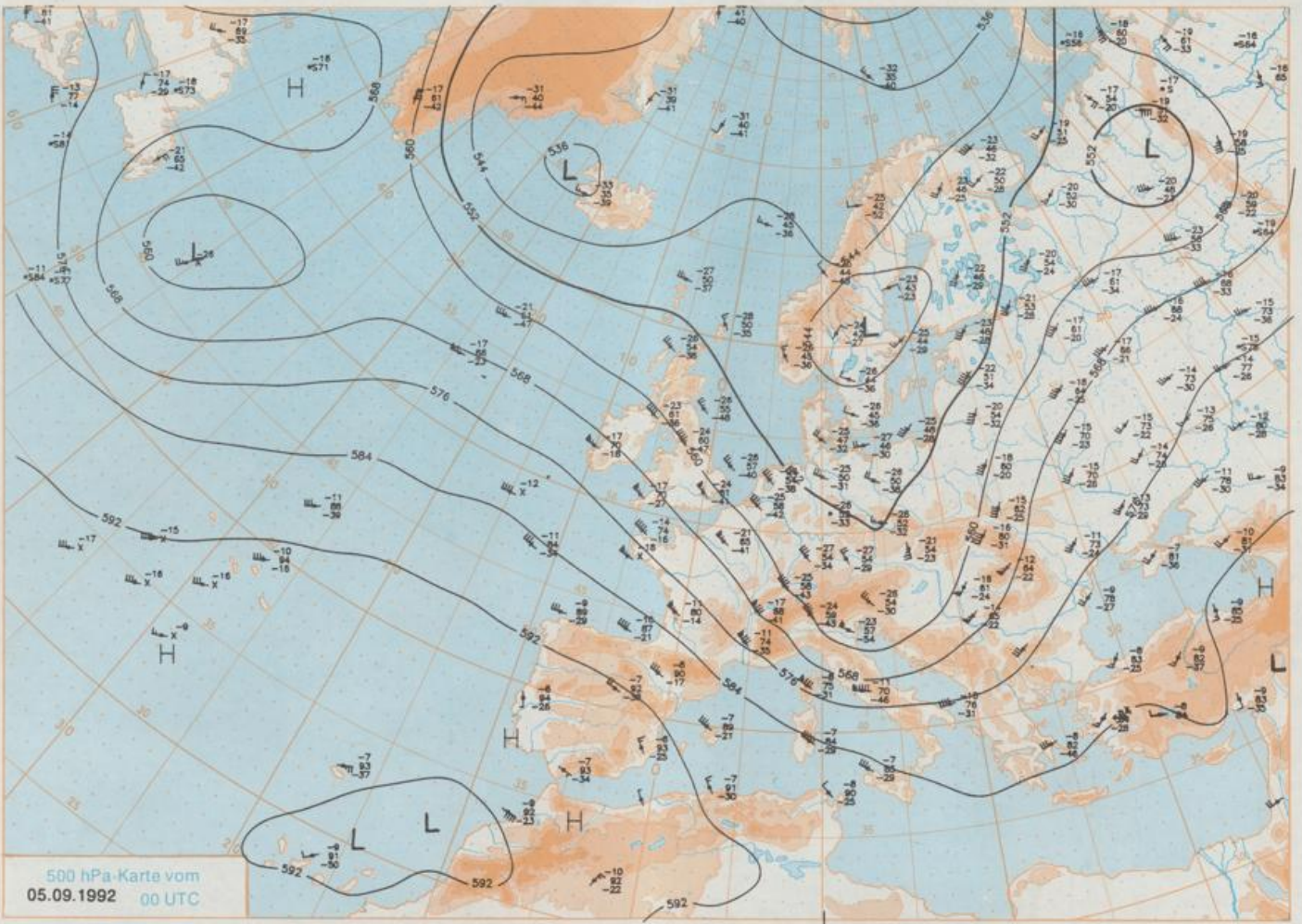
Deutschland-Vorhersage für Montag, 07.09.1992

Die am Samstag 06 UTC über Frankreich liegende Hochzelle ist nach Osten gewandert und ist am Montag 00 UTC als Hochkeil über Mitteleuropa erkennbar. Das atlantische Tiefdrucksystem soll sich gleichzeitig südlich von Island zu einem Sturmwirbel vertiefen und sich bis Dienstag 00 UTC in Richtung Nordmeer verlagern. Sein Frontensystem beeinflusst am Montag nur den Norden, am Dienstag aber ganz Deutschland. Es führt vor allem in die Südhälfte deutlich wärmere Luftmassen.

Im Norden stark bewölkt und zeitweise Regen. Sonst vielfach sonnig. Frühstemperaturen 5 bis 10 Grad C. Tageshöchstwerte im Norden 17 bis 20, sonst 20 bis 25 Grad C. Schwacher, im Norden zeitweise auffrischender Südwestwind.

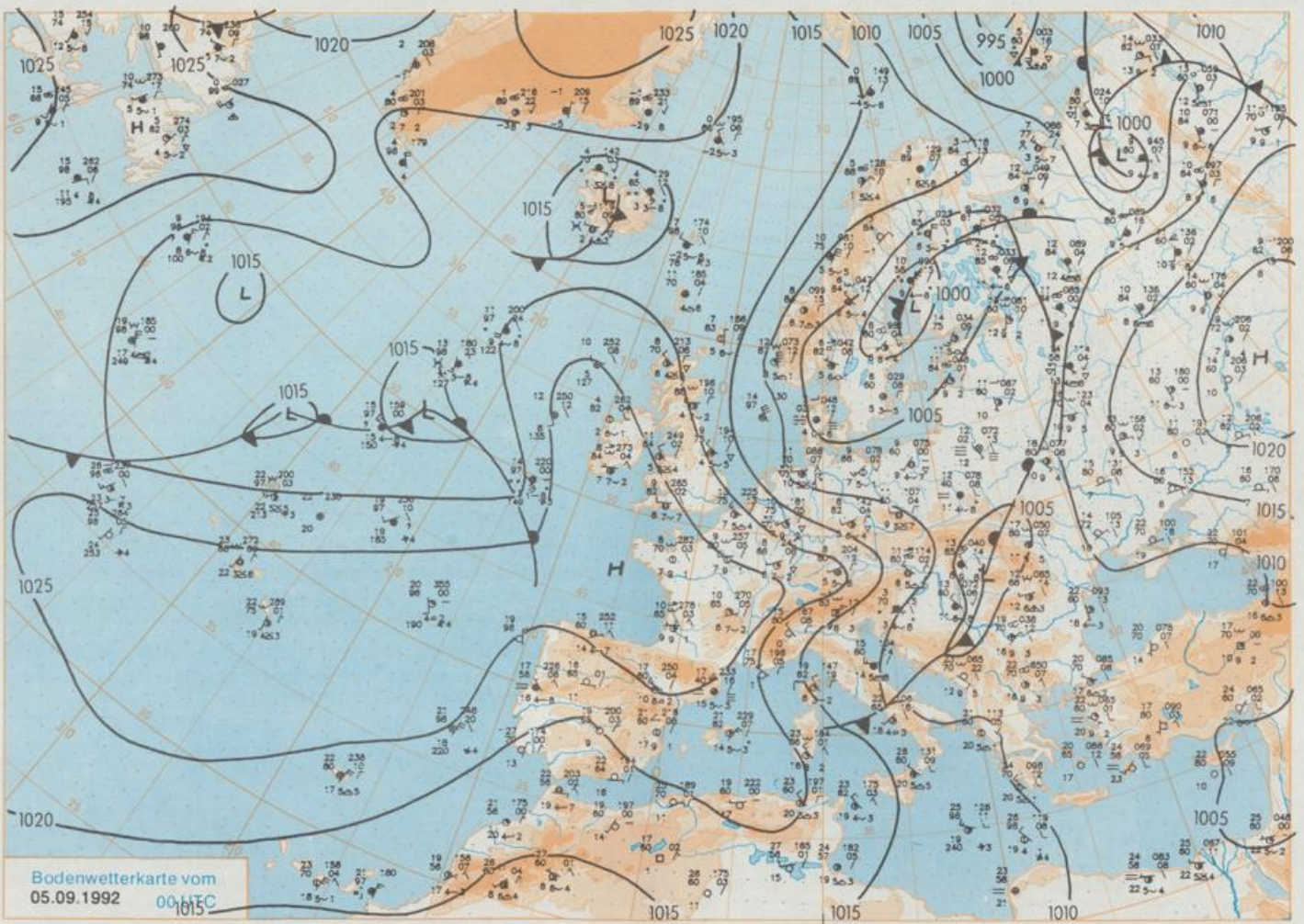
Weitere Aussichten für Dienstag, 08.09.1992

Im Südosten anfangs noch sonnig und Höchstwerte bis 25 Grad C. Später auch hier wie im übrigen Deutschland stark bewölkt und zeitweise Regen, im Westen und Norden einzelne Schauer. Höchstwerte hier 17 bis 21 Grad C.



500 hPa-Karte vom
05.09.1992 00 UTC

Stereographische Projektion 1 : 30 000 000 60°N



Stereographische Projektion 1 : 30 000 000 60°N

Wettermeldungen von Samstag, dem 5. September 1992 06 UTC

Station	Bar.-höhe (m)	Luftdr. red.NN (hPa)	Wetter	Wind km/h	Deutschland (Grad C)						Sonne Vort. Std.	RR 24h mm	Schnee höhe cm	Extremwerte der Lufttemperatur in der Dekade vom 1.09. bis 10.09. Datum				
					Luft 2 m	Taufpunkt	Max Vortag	Mittel	Min	Nacht 5 cm				Tmax Datum	Tmin Datum	Tmax Datum	Tmin Datum	
																		1.09. bis 10.09. Datum
Helgoland	8	1010.8	wolkig	NW	50	14.2	6.6	14.4	13.8	11.9	10	3.5	17	1952	22.8	1.09.1983	9.0	7.09.1985
List / Sylt	29	1008.3	wolkig	NW	59	13.1	8.4	15.5	12.9	10.8	10	7.0	5	1937	26.4	3.09.1991	7.8	10.09.1952
Schleswig	48	1008.6	stark bew.	WNW	15	9.8	9.8	15.4	11.3	8.6	8	3.2	10	1947	29.6	5.09.1949	2.9	8.09.1952
Kiel	31	1008.2	stark bew.	WNW	12	10.2	9.3	15.9	11.6	9.1	8	3.7	4	1940	30.1	1.09.1983	4.1	9.09.1986
Arkona	42	1005.7	wolkig	WSW	17	9.9	8.3	15.6	11.7	9.1	8	5.6	11	1951	24.9	2.09.1954	7.7	7.09.1952
Norderney	16	1012.4	wolkig	NNW	50	14.5	8.0	15.2	12.8	11.1	14	4.7	12	1947	30.2	5.09.1949	8.0	7.09.1985
Bremerhaven	11	1010.8	wolkig	NNW	22	12.7	8.8	15.5	12.3	11.4	9	2.9	16	1949	30.7	5.09.1949	5.9	8.09.1952
Cuxhaven	12	1010.0	stark bew.	NW	33	12.0	9.5	14.7	12.4	11.1	10	3.4	17	1946	30.2	5.09.1949	7.5	8.09.1952
Hamburg/Flugh.	16	1009.4	wolkig	WNW	13	11.2	9.9	15.8	11.9	10.3	9	3.4	6	1891	31.9	1.09.1929	2.5	8.09.1952
Lübeck	15	1007.8	stark bew.	W	8	11.0	9.9	14.9	11.8	10.5	9	3.0	4	1890	32.0	2.09.1906	2.6	5.09.1907
Boitenhagen	17	1007.3	wolkig	W	21	11.5	10.1	14.7	11.8	10.8	10	2.8	5	1951	30.1	1.09.1983	5.1	1.09.1956
Schwerin	67	1008.1	stark bew.	W	21	11.2	9.5	14.3	11.1	10.0	9	2.6	2	1946	30.4	6.09.1949	4.9	6.09.1978
Warnemünde	10	1006.6	stark bew.	NW	22	12.6	9.3	14.4	11.1	10.3	9	2.6	12	1951	29.5	1.09.1983	7.0	10.09.1986
Teterow	50	1006.8	wolkig	WSW	17	10.7	9.4	13.7	10.7	9.4	9	0.2	2	1947	30.5	1.09.1983	4.4	9.09.1986
Barth	7	1006.0	-	SSW	4	9.9	8.9	15.6	11.5	8.9	7	2.9	6	-	-	-	-	-
Greifswald	6	1006.1	wolkig	SW	13	10.6	8.6	14.8	11.6	9.5	8	3.9	2	-	-	-	-	-
Ueckermünde	7	1006.8	bedeckt	SSW	13	9.8	8.3	16.6	11.7	8.4	7	4.3	1	1951	29.1	2.09.1954	4.6	9.09.1988
Emden	12	1013.5	wolkig	WNW	26	12.6	10.7	15.4	12.2	11.4	10	3.8	14	1947	30.7	5.09.1949	4.2	8.09.1967
Bremen/Flugh.	5	1011.7	wolkig	W	24	10.7	10.2	15.3	11.6	10.3	9	2.6	15	1940	31.9	5.09.1949	1.4	9.09.1986
SoLtau	78	1010.9	Schauer	W	17	10.3	9.4	14.2	11.3	10.1	10	2.0	3	1897	31.0	6.09.1949	1.7	2.09.1950
Boizenburg	46	1010.1	stark bew.	W	18	10.5	7.5	14.9	11.1	10.0	10	3.5	2	-	-	-	-	-
Lüchow	18	1009.4	stark bew.	W	15	11.1	9.8	14.2	11.2	10.0	8	1.6	0.9	1955	30.1	1.09.1983	1.2	8.09.1975
Seehausen/Altm.	23	1009.2	stark bew.	W	24	11.5	8.9	14.6	10.8	9.6	8	1.5	6	-	-	-	-	-
Marnitz	87	1008.0	stark bew.	W	15	10.6	10.1	13.8	10.9	9.3	9	X	1	-	-	-	-	-
Neuruppin	39	1008.2	Schauer	W	17	10.7	10.7	14.6	11.1	8.8	7	1.6	6	-	-	-	-	-
Neubrandenburg	80	1007.0	bedeckt	WSW	24	10.8	8.7	14.2	10.9	8.9	8	1.4	0.5	-	-	-	-	-
Angermünde	55	1037.6	Schauer	WSW	17	10.6	9.9	16.7	11.5	8.9	7	6.2	2	1951	31.0	5.09.1973	1.0	7.09.1953
Lingen	26	1014.8	wolkig	W	11	10.8	9.5	15.4	11.5	10.2	9	2.9	8	1951	29.5	3.09.1991	3.6	7.09.1952
Münst.-Osn./Flugh.	52	1015.6	wolkig	W	21	10.1	9.5	14.0	11.0	9.8	9	3.3	11	-	-	-	-	-
Osnabrück	97	1014.5	Schauer	W	17	10.2	9.3	14.4	11.2	9.8	9	2.4	4	1952	29.4	6.09.1973	4.6	8.09.1953
Bad Salzuflen	139	1014.5	stark bew.	W	13	10.0	9.3	13.8	10.6	9.4	9	1.2	10	1935	30.2	1.09.1961	2.0	10.09.1935
Hannover/Flugh.	54	1011.9	bedeckt	W	26	10.6	10.1	14.7	11.2	10.5	9	2.1	4	1936	31.4	5.09.1949	2.6	7.09.1971
Braunschweig	88	1011.1	Regen	W	18	10.7	9.4	14.3	11.4	10.0	9	1.5	3	1891	33.2	1.09.1929	3.2	4.09.1945
Gardelegen	48	1010.2	-	W	22	11.5	5.4	14.3	11.0	9.5	9	1.8	0.8	-	-	-	-	-
Magdeburg	84	1010.6	stark bew.	W	22	11.0	8.6	15.7	11.4	9.6	8	2.6	3	1947	32.7	5.09.1973	2.2	10.09.1986
Potsdam	99	1009.4	stark bew.	W	22	10.6	9.2	15.8	10.8	8.7	8	6.4	6	1893	34.9	4.09.1895	4.0	5.09.1907
Berlin-Temp.	49	1008.8	bedeckt	W	15	10.9	9.5	15.3	11.5	9.4	8	5.3	8	1876	34.2	3.09.1911	1.6	3.09.1885
Lindenberg	112	1009.5	stark bew.	WSW	15	9.4	7.5	16.5	11.5	7.7	6	3.9	2	1951	31.4	5.09.1973	3.4	9.09.1971
Manschnow	16	1008.8	bedeckt	SW	17	10.0	9.7	17.8	12.6	8.1	7	3.3	1	-	-	-	-	-
Düsseldorf/Flugh.	44	1018.5	wolkig	W	21	10.0	9.3	13.9	10.8	9.6	8	1.7	9	1969	32.4	5.09.1973	3.4	9.09.1986
Bocholt	24	1017.4	wolkig	W	15	10.4	9.5	15.5	11.4	10.1	9	3.0	9	1947	32.2	5.09.1949	3.4	9.09.1986
Essen	161	1018.7	Schauer	WNW	13	9.6	9.0	12.4	9.8	8.9	0	1.3	9	1935	31.3	5.09.1949	4.9	10.09.1944
Kahier Asten	859	-	in Wolken	WNW	33	4.8	4.8	6.4	5.1	4.3	4	0.1	11	1955	27.0	5.09.1973	2.0	8.09.1983
Bad Lippspringe	158	1015.4	bedeckt	WNW	17	9.7	8.5	13.2	10.5	9.1	9	0.6	8	1951	31.3	5.09.1973	2.6	10.09.1986
Kassel	233	1015.4	Regen	WSW	13	9.8	8.7	13.5	10.0	8.5	7	3.6	6	1951	32.5	5.09.1973	2.3	10.09.1986
Göttingen	173	1013.9	Regen	W	15	10.5	8.0	14.0	10.8	9.4	9	2.5	1	1947	32.4	5.09.1973	1.1	2.09.1964
Leinefelde	356	1013.5	Regen	W	22	8.6	7.7	12.1	9.1	7.9	7	1.3	4	1957	31.0	5.09.1973	3.0	5.09.1969
Braunlage	610	1012.1	Regen	W	17	7.1	7.0	9.0	7.0	6.3	6	0.4	17	1936	29.0	6.09.1949	1.5	9.09.1986
Brocken	1153	-	Regen	WNW	55	3.6	3.6	4.0	2.2	2.6	2	19	1951	24.3	1.09.1961	-0.7	7.09.1985	
Artern	166	1012.5	stark bew.	WSW	24	10.1	7.9	15.5	10.2	8.7	9	1.6	5	1954	32.0	5.09.1973	2.1	10.09.1986
Leipzig/Flugh.	141	1011.6	Schauer	WSW	35	10.4	7.0	16.1	11.6	8.9	8	2.2	4	1951	33.0	2.09.1953	3.3	10.09.1986
Wittenberg	106	1010.3	stark bew.	WSW	17	10.8	7.4	16.5	12.0	8.9	8	5.1	2	1951	32.2	2.09.1953	2.7	10.09.1986
Oschatz	152	1011.4	bedeckt	WSW	31	10.3	7.8	16.1	11.2	8.4	7	2.6	7	-	-	-	-	-
Dresden/Flugh.	227	1012.1	bedeckt	W	21	9.7	7.6	16.5	11.9	8.2	7	0.9	0.5	1917	32.3	5.09.1973	4.0	10.09.1986
Doberslug-Kir.	99	1010.9	Schauer	WSW	24	10.3	8.2	16.4	11.4	8.6	8	X	10	-	-	-	-	-
Cottbus	69	1010.7	stark bew.	WSW	17	9.5	7.6	17.5	11.2	8.0	7	3.6	7	1951	32.7	5.09.1973	1.1	10.09.1986
Görlitz	238	1011.5	wolkig	W	21	9.3	7.2	18.4	12.6	8.4	8	2.7	3	1951	30.3	5.09.1973	2.1	7.09.1953
Aachen	205	1020.0	stark bew.	WSW	15	8.8	8.4	14.0	10.5	8.8	7	2.9	10	1891	34.3	8.09.1911	3.9	10.09.1897
Nürnberg	629	1020.6	Schauer	W	22	6.4	5.6	9.7	6.5	5.8	5	1.3	6	1947	30.3	5.09.1949	2.7	7.09.1985
Köln-Bonn/Flugh.	99	1019.1	stark bew.	WNW	18	9.9	8.4	13.2	10.3	8.9	8	0.7	10	1957	32.1	5.09.1973	1.4	9.09.1986
Bendorf	132	1019.9	Regen	NW	8	10.1	7.4	14.4	11.2	8.9	7	1.7	3	1951	33.9	4.09.1973	5.3	10.09.1986
Bad Marienberg	555	1018.8	Regen	WNW	21	6.7	6.3	9.1	7.2	5.8	6	0.3	8	1963	28.1	5.09.1973	3.4	9.09.1986
Gießen	195	1018.5	Regen	WSW	13	9.0	8.0	12.0	10.0	8.9	8	0.8	5	1939	32.7	2.09.1953	2.7	10.09.1986
Bad Hersfeld	225	1016.1	Regen	WSW	15	9.6	8.1	14.9	9.9	9.0	7	2.6	4	1949	32.4	5.09.1973	1.8	10.09.1986
Wasserkuppe	925	-	in Wolken	W	26	4.3	4.3	6.8	4.8	3.7	4	9	1936	26.0	5.09.1973	1.2	7.09.1985	
Meiningen	453	1016.1	stark bew.	W	28	8.3	5.1	11.8	8.9	7.7	6	1.4	5	-	-	-	-	-
Schmücke	942	-	Schauer	W	22	4.3	4.3	6.5	5.1	3.6	4	0.5	15	-	-	-	-	-
Erfurt/Flugh.	323	1014.3	stark bew.	W	18	9.3	6.1	13.5	9.9	8.1	7	2.0	5	1967	30.9	5.09.1973	1.3	10.09.1986
Neuhaus a.R.	850	-	Regen	W	22	4.6	3.8	8.2	5.8	4.1	4	0.5	8	-	-	-	-	-
Gera-Leumnitz	312	1013.5	stark bew.	W	30	9.1	6.2	14.6	10.6	7.6	7	0.9	5	1952	31.7	5.09.1973	-1.0	6.09.1979
Plauen	388	1014.9	Regen	WSW	17	8.4	6.0	14.5	9.0	6.2	5	1.4	2	1951	30.8	5.09.1973	-1.0	10.09.1986
Aue	397	1014.1	-	W	13	8.3	6.2	14.3	10.6	7.8	7	1.2	4	-	-	-	-	-
Chemnitz	419	1013.0	wolkig	W	33	8.3	6.2	13.9	9.7	6.8	6	0.5	0.2	1951	30.6	5.09.1973	2.1	7.09.1971
Fichtelberg	1215	-	Regen	W	55	2.												