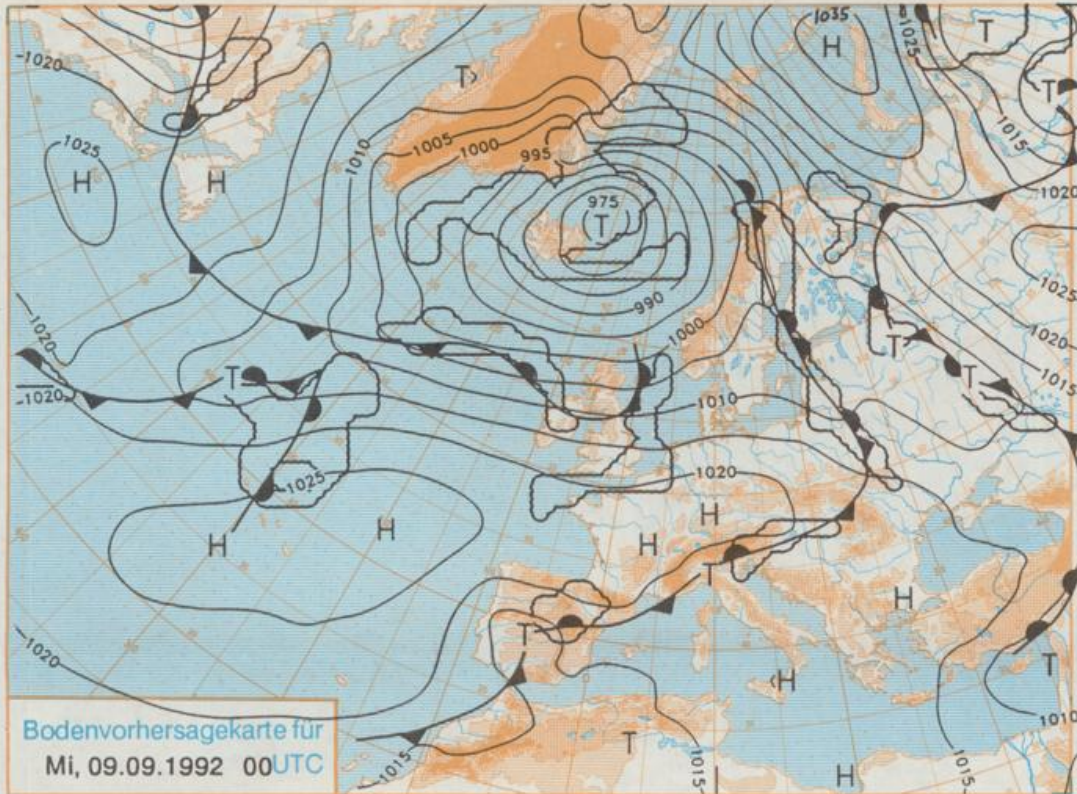


Erscheint täglich
Nur PostbezugDruck und Verlag: Deutscher Wetterdienst, Zentralamt
Frankfurter Straße 135, 8050 Offenbach am Main
Postfach 10 04 65, Telefon: (069) 80 82-225
Telex: (069) 4152817, Telefax: (069) 80 62-484
Postgirokonto Frankfurt: BLZ 500 100 80, KtNr. 490 31-608Schutzgebühr monatlich 18.-DM
einschließlich Versandkosten,
Einzelpreis 0,80 DM
zuzüglich Versandkosten

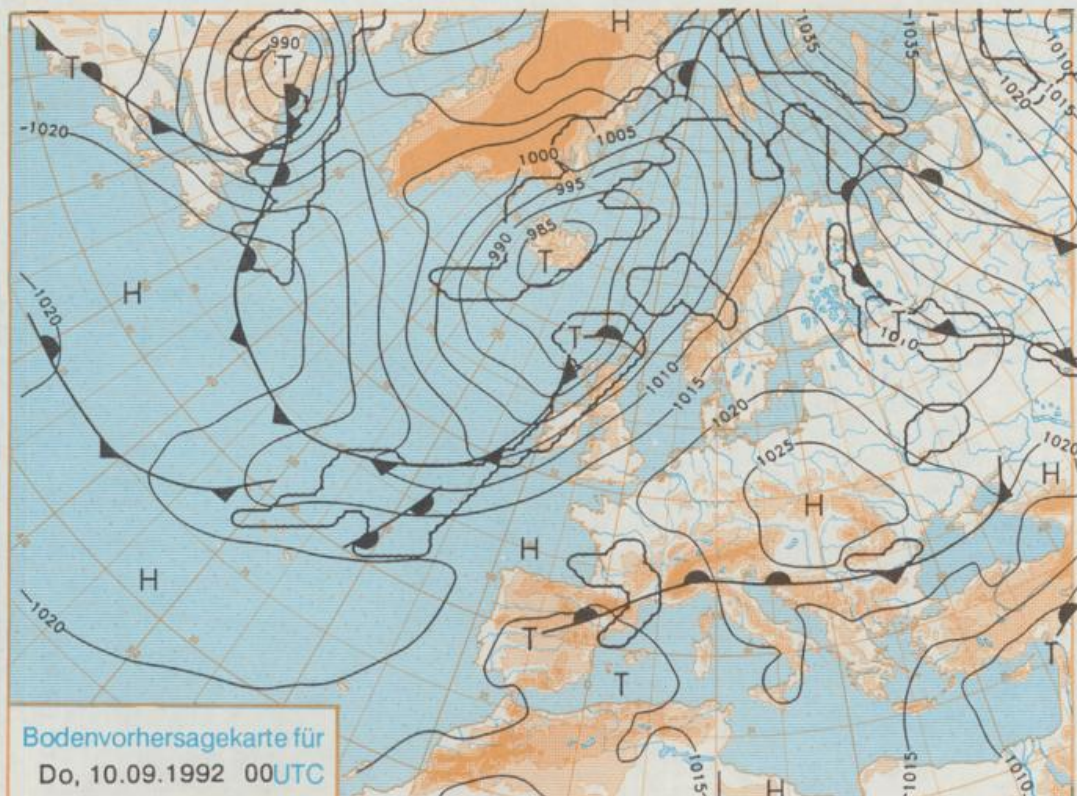
Jahrgang 1992

Montag, den 07. September

Nummer 251



Stereographische Projektion 1 : 60 000 000 60°N



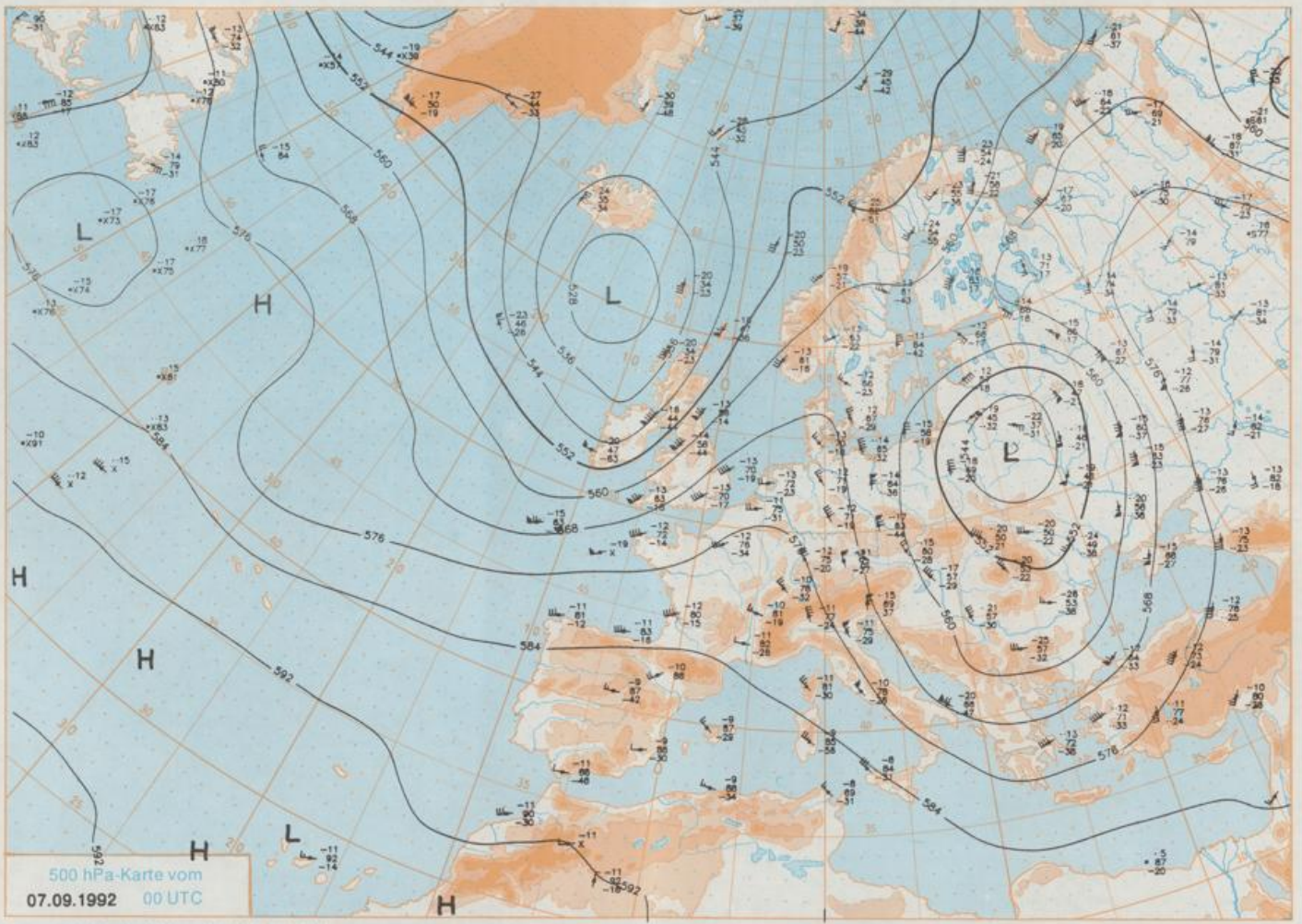
Deutschland-Vorhersage für Mittwoch, 09.09.1992

Die am Montag, 00 UTC über Westeuropa angegangenen Ausläufer des umfangreichen Tiefkomplexes im Seegebiet zwischen Island und Schottland überqueren Mitteleuropa zügig ostwärts. Ihnen folgt frische Meeresluft. Diese kommt am Mittwoch in weiten Teilen Deutschlands unter Hochdruckeinfluß und wird sich im weiteren Verlauf erwärmen. Lediglich das Küstengebiet wird am Mittwoch noch von einer atlantischen Störung gestreift.

An der Küste Durchzug starker Bewölkung und etwas Regen, im übrigen Deutschland nach Auflösung von Frühnebelfeldern heiter bis wolkgig und trocken. Tiefsstemperaturen 7 bis 12 Grad C. Tageshöchsttemperaturen im Norden um 16, im Süden 18 bis 23 Grad C. Im Süden schwachwindig, im Norden mäßiger bis frischer Südwestwind.

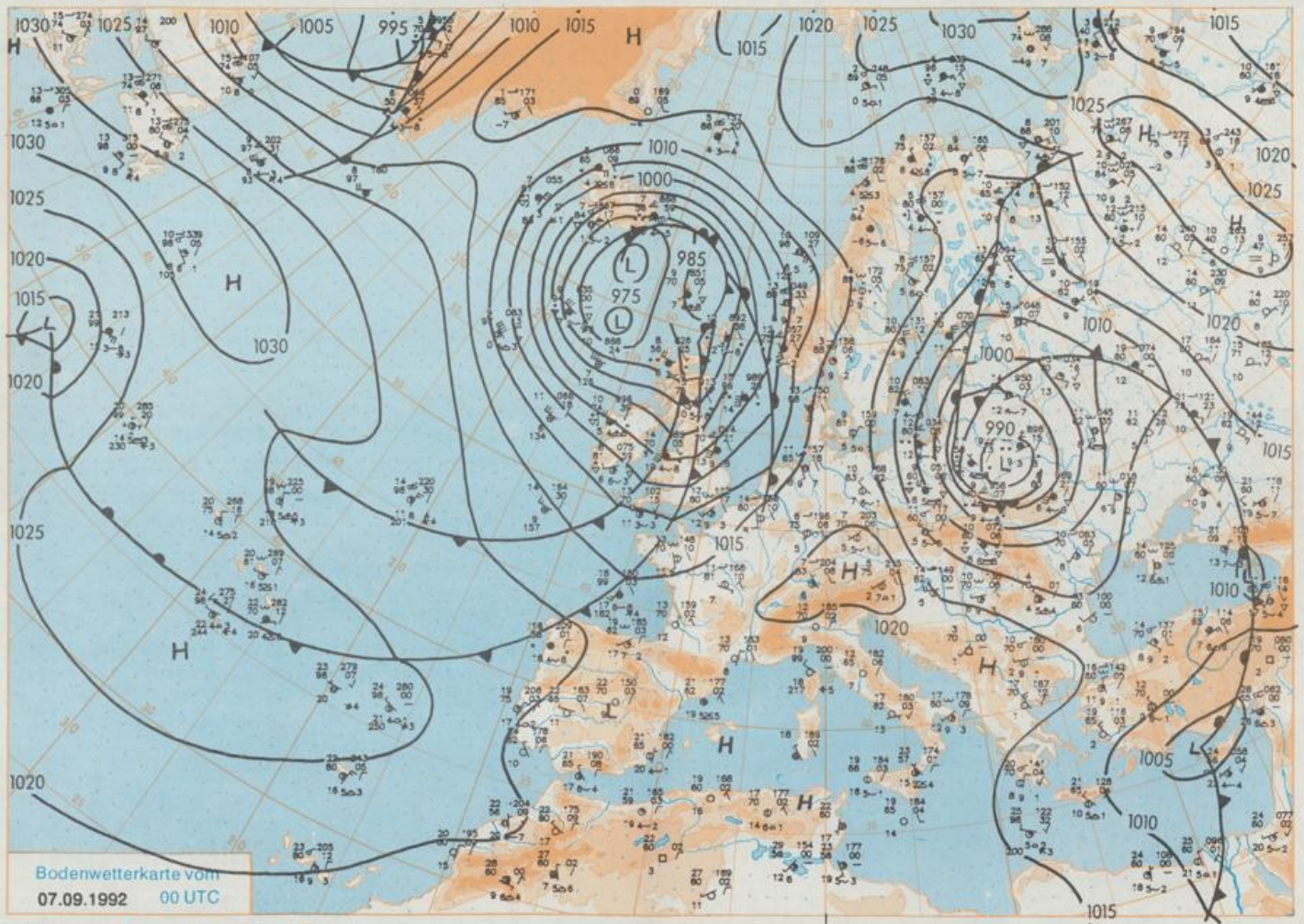
Weitere Aussichten für Donnerstag, 10.09.1992

Nach Auflösung von Nebel-
feldern sonnig und warm.
Abends im Südwesten ein-
zelne Schauer oder Gewitter.



500 hPa-Karte vom
07.09.1992 00 UTC

Stereographische Projektion 1 : 30 000 000 60°N



Stereographische Projektion 1 : 30 000 000 60°N

Wettermeldungen von Montag, dem 7. September 1992 06 UTC

Station	Bar.-höhe (m)	Luftdr. red.NN (hPa)	Wetter	Deutschland										Extremwerte der Lufttemperatur in der Dekade vom 1.09. bis 10.09.				
				Wind km/h	Luft 2m	Temperaturen (Grad C)				Sonne Vort. Std.	RR 24h mm	Schnee höhe cm	seit	Tmax Datum	Tmin Datum	Tmax Datum	Tmin Datum	
						Tau-punkt	Max Vortag	Mittel	Min Nacht									
Helgoland	8	1011.9	stark bew.	S	35	14.7	10.3	16.0	14.9	14.6	13	9.4	0.0	1952	22.8	1.09.1983	9.0	7.09.1985
List / Syft	29	1011.1	stark bew.	SSE	30	13.0	9.9	16.1	13.8	12.1	12	10.1	0.0	1937	26.4	3.09.1991	7.8	10.09.1952
Schleswig	48	1012.7	wolkig	S	8	11.3	7.1	17.2	11.2	8.5	6	11.4		1947	29.6	5.09.1949	2.9	8.09.1952
Kiel	31	1013.4	leicht bew.	SSE	2	11.5	7.4	16.4	10.9	7.0	4	11.0	0.0	1940	30.1	1.09.1983	4.1	9.09.1986
Arkona	42	1013.7	leicht bew.	N	17	11.8	4.0	15.0	13.5	11.7	9	11.1		1951	24.9	2.09.1954	7.7	7.09.1952
Norderney	16	1011.5	Regen	S	15	12.4	10.8	17.2	14.0	12.2	11	8.6	0.0	1947	30.7	5.09.1949	8.0	7.09.1985
Bremerhaven	11	1013.1	stark bew.	SE	11	12.4	7.8	16.5	13.4	12.3	12	9.5		1949	30.2	5.09.1949	5.9	8.09.1952
Cuxhaven	12	1012.7	stark bew.	S	17	12.2	7.5	16.6	14.0	11.6	11	8.2		1946	30.2	5.09.1949	7.5	8.09.1952
Hamburg/Flugh.	16	1013.4	stark bew.	SE	2	11.1	7.9	17.2	10.9	7.3	2	10.5	0.0	1891	31.9	1.09.1929	2.5	8.09.1952
Lübeck	15	1014.1	stark bew.	still		6.7	5.5	17.2	10.4	4.2	2	10.8		1890	32.0	2.09.1906	2.6	5.09.1907
Boltenhagen	17	1014.1	leicht bew.	SW	11	7.3	5.8	16.1	13.5	7.0	6	10.7		1951	30.1	1.09.1983	5.1	1.09.1956
Schwerin	67	1014.7	leicht bew.	SSW	8	7.0	5.5	16.7	11.7	6.6	3	10.6		1946	30.4	6.09.1949	4.9	6.09.1978
Warnemünde	10	1014.1	leicht bew.	SSW	8	9.8	6.5	16.2	14.2	8.2	6	10.8		1951	29.5	1.09.1983	7.0	10.09.1986
Teterow	50	1014.5	leicht bew.	SW	4	6.9	6.0	16.0	11.5	6.2	3	7.8		1947	30.5	1.09.1983	4.4	9.09.1986
Barth	7	1013.9	leicht bew.	SSW	9	7.1	4.9	16.2	11.8	4.9	1	8.9						
Greifswald	6	1013.9	leicht bew.	WNW	5	7.2	5.3	17.1	11.6	5.6	2	10.6		1951	29.1	2.09.1954	4.6	9.09.1988
Ueckermünde	7	1013.6	leicht bew.	WNW	13	7.5	5.3	15.9	11.3	6.4	4	10.3						
Emden	12	1011.4	stark bew.	SSE	24	13.5	10.6	17.2	13.4	13.0	12	8.9		1947	30.7	5.09.1949	4.2	8.09.1967
Bremer/Flugh.	5	1013.6	stark bew.	S	8	11.8	9.3	17.3	11.3	9.2	6	5.7	0.0	1890	31.9	5.09.1949	1.4	9.09.1986
Sothau	78	1014.8	stark bew.	S	4	10.1	7.6	16.9	11.1	8.6	7	9.0		1947	31.0	6.09.1949	1.7	2.09.1950
Boizenburg	46	1015.4	stark bew.	SSE	4	7.0	2.9	18.1	11.5	6.0	6	10.8						
Lüchow	18	1015.1	leicht bew.	still		5.2	4.8	16.8	10.7	4.1	2	9.6		1955	30.1	1.09.1983	1.2	8.09.1975
Seehausen/Altm.	23	1015.3	leicht bew.	still		5.2	2.7	16.8	11.2	3.6	2	10.1						
Marnitz	87	1014.4	leicht bew.	WSW	4	7.2	6.9	16.5	11.5	6.1	2	X	0.0					
Neuruppin	39	1015.0	leicht bew.	still		6.5	6.0	16.5	11.0	5.7	3	10.9	0.0					
Neubrandenburg	80	1014.7	leicht bew.	W	9	6.7	4.6	15.9	10.7	5.9	3	9.6						
Angermünde	55	1013.8	wolkenlos	W	17	7.2	6.1	15.7	11.5	5.9	4	9.2	0.1	1951	31.0	5.09.1973	1.0	7.09.1953
Lingen	26	1012.5	stark bew.	S	13	13.7	9.8	17.2	12.8	12.4	11	7.2		1951	29.5	3.09.1991	3.6	7.09.1952
Münst.-Osn./Flugh.	52	1014.0	wolkig	SSE	8	12.8	9.4	17.3	11.8	9.6	7	9.1						
Osnabrück	97	1014.0	stark bew.	S	9	13.2	7.6	16.8	11.7	9.7	5	7.5	0.0	1952	29.4	6.09.1973	4.6	8.09.1953
Bad Salzuffen	139	1014.4	stark bew.	SSW	8	11.6	8.2	16.2	11.1	8.8	7	7.0		1935	30.2	1.09.1961	2.0	10.09.1935
Hannover/Flugh.	54	1013.9	stark bew.	S	5	11.2	8.2	16.6	11.4	8.1	6	5.8		1936	31.4	5.09.1949	2.6	7.09.1971
Braunschweig	88	1014.7	wolkig	S	9	10.0	6.9	16.7	11.5	8.1	4	6.8		1891	33.2	1.09.1929	3.2	4.09.1945
Gardelegen	48	1015.5	leicht bew.	still		3.7	2.8	16.9	10.4	3.1	2	6.6						
Magdeburg	84	1015.5	leicht bew.	S	4	5.4	4.7	16.7	11.4	4.5	2	7.5		1947	32.7	5.09.1973	2.2	10.09.1986
Potsdam	99	1015.5	leicht bew.	W	13	6.6	6.3	16.4	10.6	6.2	3	9.3	0.3	1893	34.9	4.09.1895	4.0	5.09.1907
Berlin-Temp.	49	1015.0	leicht bew.	W	4	8.3	6.5	16.2	12.0	7.5	3	9.2	0.0	1876	34.2	3.09.1911	1.6	3.09.1885
Lindenberg	112	1014.9	wolkenlos	WNW	15	6.9	4.8	17.3	11.0	5.6	3	7.1		1951	31.4	5.09.1973	3.4	9.09.1971
Manschnow	16	1013.5	wolkenlos	W	22	7.8	6.3	17.1	12.1	7.0	6	6.6						
Düsseldorf/Flugh.	44	1014.0	stark bew.	SSE	21	13.1	7.2	18.8	13.5	12.6	9	10.2		1969	32.4	5.09.1973	3.4	9.09.1986
Bochoft	24	1013.5	stark bew.	S	8	13.0	9.0	17.5	12.3	11.8	9	10.4		1947	32.2	5.09.1949	3.4	9.09.1986
Essen	161	1014.5	stark bew.	S	11	12.6	7.3	16.6	11.6	11.0	8	10.1		1935	31.3	5.09.1949	4.9	10.09.1944
Kahler Asten	859	-	wolkig	SW	24	7.4	4.1	11.4	7.2	5.3	3	8.1	0.0	1955	27.0	5.09.1973	2.0	8.09.1983
Bad Lippspringe	158	1014.9	stark bew.	S	5	12.1	7.3	15.8	10.2	7.5	5	5.3		1951	31.3	5.09.1973	2.6	10.09.1986
Kassel	233	1016.4	stark bew.	S	13	8.4	5.6	16.8	10.8	7.3	4	5.0	0.0	1951	32.5	5.09.1973	2.3	10.09.1986
Göttingen	173	1016.2	stark bew.	S	2	8.1	6.5	16.0	9.9	6.9	5	7.6		1947	32.4	5.09.1973	1.1	2.09.1964
Leinefelde	356	1015.8	stark bew.	W	5	7.7	5.5	14.2	8.7	5.1	3	6.5		1957	31.0	5.09.1973	3.0	5.09.1969
Braunlage	610	1015.7	wolkig	S	4	7.8	5.2	11.5	7.3	3.0	0	2.9	0.0	1936	29.0	6.09.1949	1.5	9.09.1986
Brocken	1153	-	wolkig	W	35	6.0	3.3	5.9	4.2	4.1	5	4.5	0.1	1951	24.3	1.09.1961	-0.7	7.09.1985
Artern	166	1016.5	wolkig	still		4.1	3.7	16.6	10.8	3.9	3	3.8	0.0	1954	32.0	5.09.1973	2.1	10.09.1986
Leipzig/Flugh.	141	1016.0	leicht bew.	S	8	6.8	4.1	16.7	11.8	5.9	5	10.2		1951	33.0	2.09.1953	3.3	10.09.1986
Wittenberg	106	1016.0	wolkenlos	WNW	4	6.4	4.4	16.8	12.0	5.7	3	5.6		1951	32.2	2.09.1953	2.7	10.09.1986
Oschatz	152	1015.9	wolkenlos	SW	8	6.8	5.2	16.4	12.5	6.1	4	5.6						
Dresden/Flugh.	227	1016.1	leicht bew.	WSW	11	8.0	5.9	14.8	11.8	7.0	6	2.8	0.9	1917	32.3	5.09.1973	4.0	10.09.1986
Doberlug-Kir.	99	1015.8	leicht bew.	WSW	8	6.2	5.8	15.9	11.4	5.4	0	3.7	0.1					
Cottbus	69	1014.9	wolkenlos	WNW	9	8.1	4.6	17.3	12.1	7.4	6	8.1		1951	32.7	5.09.1973	1.1	10.09.1986
Görlitz	238	1014.8	leicht bew.	WNW	22	8.4	6.0	15.8	10.6	7.5	6	3.7	0.8	1951	30.3	5.09.1973	2.1	7.09.1953
Aachen	205	1013.7	stark bew.	S	11	13.4	7.2	18.1	12.9	12.4	10	11.6		1891	34.3	8.09.1911	3.9	10.09.1897
Nürnberg	629	1015.7	wolkig	SSW	24	9.5	4.6	14.0	9.3	8.6	8	11.2		1947	30.3	5.09.1949	2.7	7.09.1985
Köln-Bonn/Flugh.	99	1015.1	leicht bew.	ESE	11	9.8	7.1	18.4	11.5	9.4	7	11.3		1957	32.1	5.09.1973	1.4	9.09.1986
Bendorf	132	1016.7	leicht bew.	E	4	6.9	5.3	18.3	10.9	6.6	6	11.4		1951	33.9	4.09.1973	5.3	10.09.1986
Bad Marienberg	555	1017.1	leicht bew.	SSE	9	6.9	5.0	13.9	8.4	6.3	3	10.8		1963	28.1	5.09.1973	3.4	9.09.1986
Gießen	195	1018.1	leicht bew.	still		5.3	4.9	17.1	10.8	4.8	4	10.7		1939	32.7	2.09.1953	2.7	10.09.1986
Bad Hersfeld	225	1017.6	wolkig	SW	9	6.9	5.0	16.7	11.0	4.8	3	4.1		1949	32.4	5.09.1973	1.8	10.09.1986
Wasserkuppe	925	-	wolkig	SW	17	5.9	3.2	12.2	5.3	3.0	0	5.0		1936	26.0	5.09.1973	1.2	7.09.1985
Meiningen	453	1018.2	wolkig	S	8	3.7	2.7	14.1	9.6	2.7	2	3.5						
Schmücke	942	-																