

Wetterkarte

ISSN 0936-5818

D 7311 A

Amtsblatt des Deutschen Wetterdienstes

Erscheint täglich
Nur Postbezug

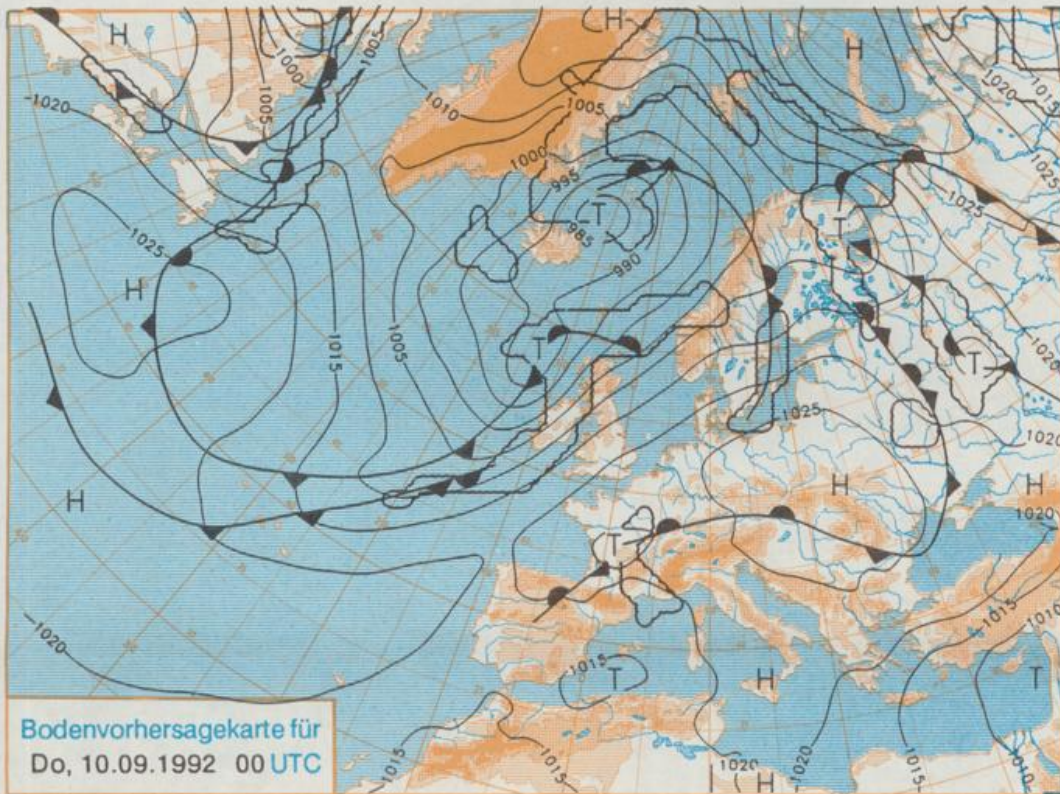
Druck und Verlag: Deutscher Wetterdienst, Zentralamt
Frankfurter Straße 135, 6050 Offenbach am Main
Postfach 10 04 65, Telefon: (069) 80 62-225
Telex: (069) 4152817, Telefax: (069) 80 62-484
Postgirokonto Frankfurt: BLZ 500 100 60, KtNr. 490 31-606

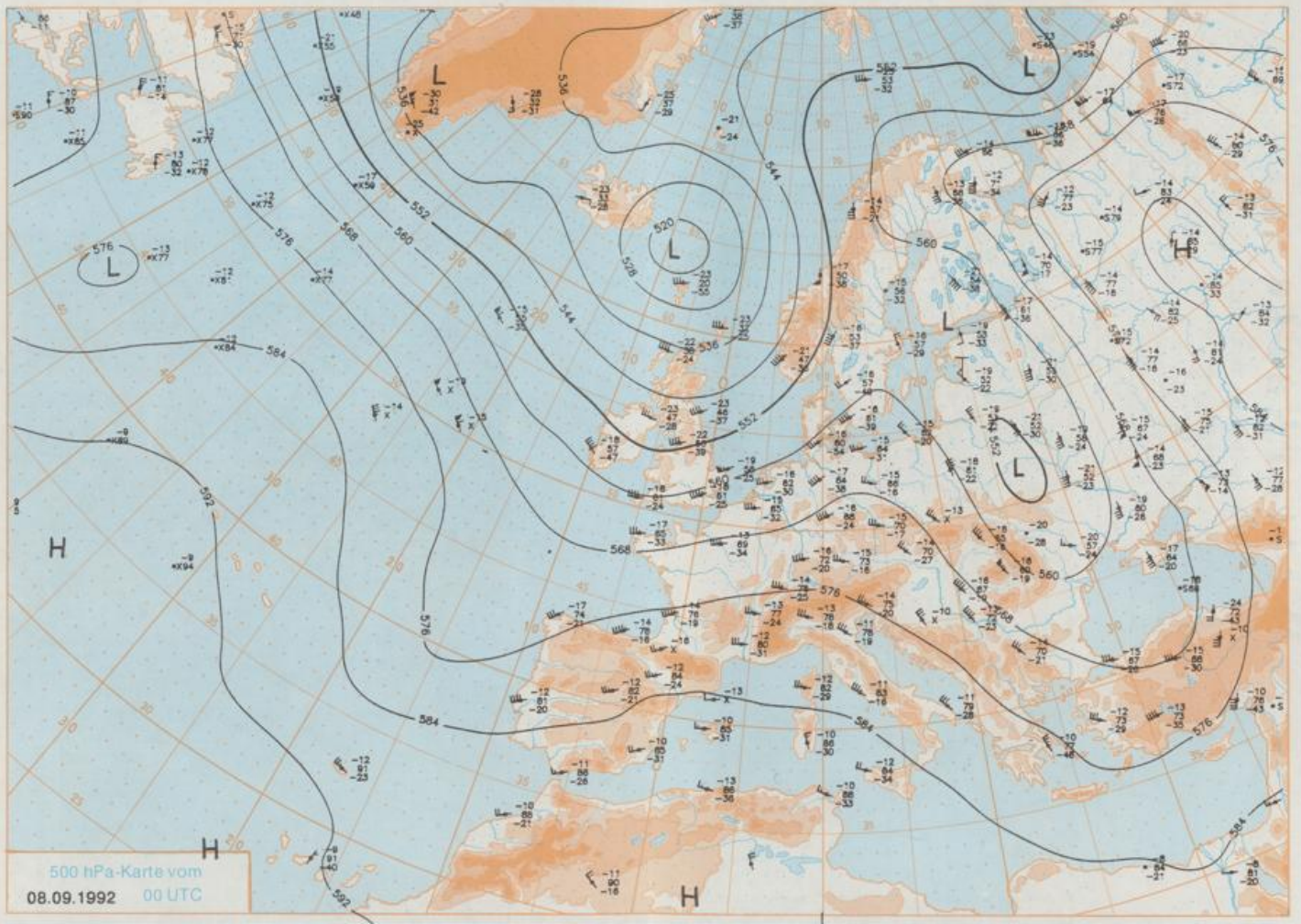
Schutzgebühr monatlich 18,-DM
einschließlich Versandkosten,
Einzelpreis 0,80 DM
zuzüglich Versandkosten

Jahrgang 1992

Dienstag, den 08. September

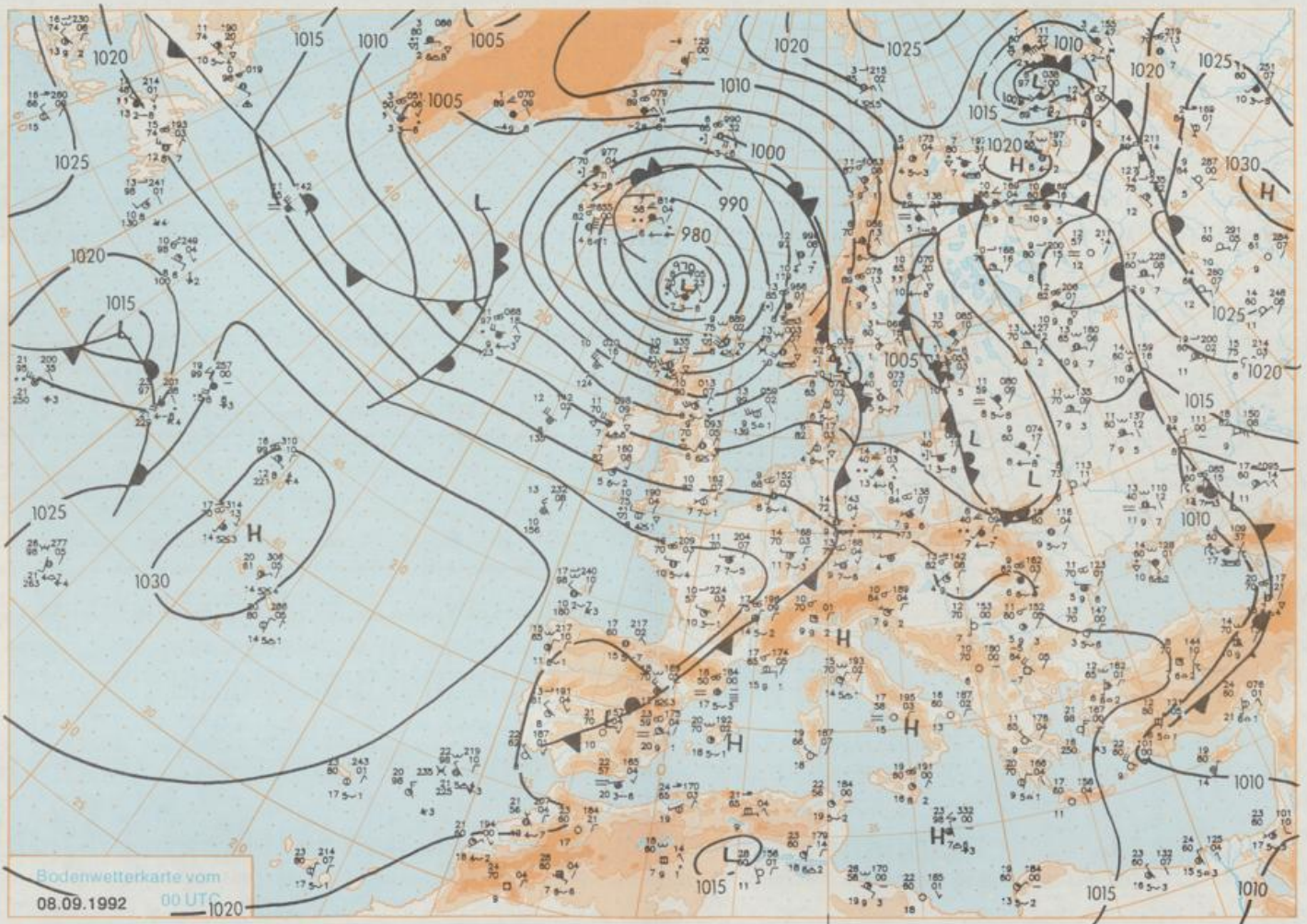
Nummer 252





500 hPa-Karte vom
08.09.1992 00 UTC

Stereographische Projektion 1 : 30 000 000 60°N



Stereographische Projektion 1 : 30 000 000 60°N

Wettermeldungen von Dienstag, dem 8. September 1992 06 UTC

Station	Bar.-höhe (m)	Luftdr. red.NN (hPa)	Wetter	Deutschland										Extremwerte der Lufttemperatur				
				Wind km/h	Temperaturen (Grad C)				Sonne Vort. Std.	RR 24h mm	Schnee höhe cm	in der Dekade vom 1.09. bis 10.09. Datum						
					Luft	Tau-punkt	Max Vortag	Mittel 2m				Nacht 5 cm	Tmax	Tmin	Datum			
Helgoland	8	1011.4	wolkig	SW	31	13.6	10.6	17.4	14.8	13.4	12	1.8	1	1952	22.8	1.09.1983	9.0	7.09.1985
List / Sylt	29	1010.4	stark bew.	SSW	22	11.9	9.0	16.5	13.9	11.4	10	0.7	2	1937	26.4	3.09.1991	7.8	10.09.1952
Schleswig	48	1012.4	Schauer	SW	17	9.4	8.4	17.6	12.9	7.3	6	1.7	0.7	1947	29.6	5.09.1949	2.9	8.09.1952
Kiel	31	1012.5	wolkig	SW	10	9.5	7.8	17.7	13.9	8.4	5	1.8	0.6	1940	30.1	1.09.1983	4.1	9.09.1986
Arkona	42	1011.6	leicht bew.	WNW	30	12.6	4.2	15.4	13.1	12.4	10	8.3	0.1	1951	24.9	2.09.1954	7.7	7.09.1952
Norderney	16	1012.0	leicht bew.	SW	18	12.3	9.3	18.0	14.2	11.4	11	1.8	2	1947	30.2	5.09.1949	8.0	7.09.1985
Bremerhaven	11	1013.3	stark bew.	S	18	10.4	7.5	19.4	14.6	8.7	8	2.2	0.7	1949	30.7	5.09.1949	5.9	8.09.1952
Cuxhaven	12	1012.7	stark bew.	SSW	18	10.2	6.3	19.2	14.8	10.2	8	1.6	1	1946	30.2	5.09.1949	7.5	8.09.1952
Hamburg/Flugh.	16	1013.8	wolkig	SW	11	8.7	6.8	19.6	14.2	6.5	4	1.0	1	1891	31.9	1.09.1929	2.5	8.09.1952
Lübeck	15	1013.6	leicht bew.	SW	4	7.6	7.0	18.6	14.4	7.4	4	1.6	2	1890	32.0	2.09.1906	2.6	5.09.1907
Boltenhagen	17	1013.2	leicht bew.	WSW	18	9.7	7.9	17.5	13.9	9.0	8	3.5	0.7	1951	30.1	1.09.1983	5.1	1.09.1956
Schwern	67	1014.2	wolkenlos	WSW	13	8.9	7.3	17.4	13.3	8.9	8	3.0	0.0	1946	30.4	6.09.1949	4.9	6.09.1978
Warnemünde	10	1013.1	leicht bew.	SW	15	10.6	6.5	18.8	14.5	10.6	10	6.1	2	1951	29.5	1.09.1983	7.0	10.09.1986
Teterow	50	1013.3	leicht bew.	W	13	10.5	9.5	17.6	13.6	10.4	9	5.7	0.6	1947	30.5	1.09.1983	4.4	9.09.1986
Barth	7	1012.0	leicht bew.	W	5	10.2	8.2	X	12.8	9.6	7	6.5	0.4					
Greifswald	6	1012.5	leicht bew.	W	9	11.5	8.9	18.1	13.5	11.5	10	6.9	2	1951	29.1	2.09.1954	4.6	9.09.1988
Ueckermünde	7	1012.6	leicht bew.	W	11	12.8	11.3	X	13.4	12.8	12	X	3					
Emden	12	1012.6	leicht bew.	SSW	30	10.9	9.8	19.1	13.3	10.4	9	2.2	0.9	1947	30.7	5.09.1949	4.2	8.09.1967
Bremen/Flugh.	5	1013.9	stark bew.	SSW	17	9.8	8.6	20.1	14.2	6.3	4	2.6	0.6	1890	31.9	5.09.1949	1.4	9.09.1986
Soltau	78	1015.1	wolkig	SSW	4	8.5	7.5	20.0	12.1	7.4	6	2.4	1	1947	31.0	6.09.1949	1.7	2.09.1950
Boizenburg	46	1015.6	leicht bew.	WSW	15	8.1	5.0	19.2	14.2	8.0	8	1.0	0.1					
Lüchow	18	1015.0	leicht bew.	W	11	9.1	8.1	18.8	13.4	8.9	7	3.3	0.4	1955	30.1	1.09.1983	1.2	8.09.1975
Seehausen/Altm.	23	1015.2	leicht bew.	WSW	13	10.0	7.5	18.2	13.6	9.9	7	3.6	0.5					
Marnitz	87	1014.4	wolkenlos	WSW	13	9.5	9.1	X	13.9	9.5	8	X	0.6					
Neuruppin	39	1014.4	wolkig	W	9	12.2	10.7	18.0	13.8	12.2	12	5.9	0.9					
Neubrandenburg	80	1013.7	leicht bew.	W	15	11.4	9.5	17.7	12.9	11.4	11	7.4	0.7					
Angermünde	55	1013.5	bedeckt	W	15	13.1	12.9	19.2	14.8	13.1	12	9.3	3	1951	31.0	5.09.1973	1.0	7.09.1953
Lingen	26	1014.4	stark bew.	SSW	11	10.3	9.4	20.3	14.7	8.6	7	1.9	0.1	1951	29.5	3.09.1991	3.6	7.09.1952
Münst.-Osn./Flugh.	52	1015.5	stark bew.	SSW	15	9.9	8.6	19.9	14.7	8.3	5	1.8	0.6					
Osnabrück	97	1014.9	stark bew.	SSW	13	10.3	8.0	18.7	14.2	8.7	5	2.0	1	1952	29.4	6.09.1973	4.6	8.09.1953
Bad Salzungen	139	1015.9	wolkig	SSW	5	8.9	8.5	19.8	14.3	8.7	7	3.8	0.3	1935	30.2	1.09.1961	2.0	10.09.1935
Hannover/Flugh.	54	1015.2	leicht bew.	SSW	9	8.9	7.6	20.9	15.6	8.4	6	3.7	1	1936	31.4	5.09.1949	2.6	7.09.1971
Braunschweig	88	1015.5	leicht bew.	WSW	8	10.5	8.2	20.3	14.8	10.5	8	3.0	0.5	1891	33.2	1.09.1929	3.2	4.09.1945
Gardelegen	48	1015.7	leicht bew.	SW	5	9.7	7.5	18.9	13.6	9.5	8	3.5	0.0					
Magdeburg	84	1015.4	stark bew.	W	8	11.8	10.4	19.6	15.0	11.8	11	3.7	0.8	1947	32.7	5.09.1973	2.2	10.09.1986
Potsdam	99	1014.7	bedeckt	WNW	15	12.1	11.5	18.5	13.8	12.1	12	6.8	1	1893	34.9	4.09.1895	4.0	5.09.1907
Berlin-Temp.	49	1014.2	bedeckt	WNW	17	12.9	11.3	18.6	15.2	12.9	12	8.1	1	1876	34.2	3.09.1911	1.6	3.09.1885
Lindenberg	112	1013.8	stark bew.	WNW	11	13.1	11.7	19.2	14.0	12.9	12	9.5	1	1951	31.4	5.09.1973	3.4	9.09.1971
Manschnow																		
Düsseldorf/Flugh.	44	1016.9	leicht bew.	SW	18	10.9	6.6	20.3	15.2	10.5	9	0.9	0.0	1969	32.4	5.09.1973	3.4	9.09.1986
Bocholt	24	1015.8	stark bew.	WSW	15	9.6	8.5	20.0	14.5	8.5	6	0.9	0.0	1947	32.2	5.09.1949	3.4	9.09.1986
Essen	161	1017.0	leicht bew.	WSW	13	9.6	7.9	18.6	14.3	8.7	6	2.0	0.0	1935	31.3	5.09.1949	4.9	10.09.1944
Kahler Asten	859	-	in Wolken	WSW	18	5.6	5.6	16.2	10.6	4.8	4	4.4	1	1955	27.0	5.09.1973	2.0	8.09.1983
Bad Lippspringe	158	1016.8	wolkig	S	5	9.3	9.0	20.1	15.4	9.1	7	5.8	2	1951	31.3	5.09.1973	2.6	10.09.1986
Kassel	233	1017.2	leicht bew.	W	2	10.1	8.2	20.3	14.8	10.1	7	6.4	0.6	1951	32.5	5.09.1973	2.3	10.09.1986
Göttingen	173	1017.2	leicht bew.	WNW	5	11.3	8.3	21.2	15.4	11.3	9	5.5	0.6	1947	32.4	5.09.1973	1.1	2.09.1964
Leinefelde	356	1016.6	wolkig	W	13	10.5	9.7	19.0	14.4	10.5	10	5.3	0.6	1957	31.0	5.09.1973	3.0	5.09.1969
Braunlage	610	1016.4	wolkig	W	8	8.3	7.3	15.5	12.2	8.2	7	4.2	1	1936	29.0	6.09.1949	1.5	9.09.1986
Brocken	1153	-	Nebel	W	37	3.9	3.9	10.8	8.0	3.9	4	2.3	3	1951	24.3	1.09.1961	-0.7	7.09.1985
Artern	166	1015.9	stark bew.	still		11.8	10.8	19.6	14.0	11.7	11	4.9	0.8	1954	32.0	5.09.1973	2.1	10.09.1986
Leipzig/Flugh.	141	1016.1	Regen	NW	9	10.8	9.4	20.3	14.8	10.7	11	7.1	2	1951	33.0	2.09.1953	3.3	10.09.1986
Wittenberg	106	1015.3	Regen	WSW	5	11.6	9.6	19.3	14.3	11.6	11	5.0	4	1951	32.2	2.09.1953	2.7	10.09.1986
Oschatz	152	1015.0	Sprühregen	W	9	12.8	12.1	18.5	14.0	12.8	12	6.4	2					
Dresden/Flugh.	227	1015.1	Regen	W	5	13.5	11.6	18.4	14.5	13.4	12	8.1	0.2	1917	32.3	5.09.1973	4.0	10.09.1986
Doblerug-Kir.	99	1015.0	Sprühregen	WNW	11	13.2	12.7	19.2	14.4	13.1	12	8.6	0.8					
Cottbus	69	1015.0	Regen	WSW	8	13.5	11.5	19.6	14.5	13.5	13	10.4	1	1951	32.7	5.09.1973	1.1	10.09.1986
Görlitz	238	1015.0	Regen	SW	8	12.4	11.6	18.9	13.6	11.9	10	10.7	1	1951	30.3	5.09.1973	2.1	7.09.1953
Aachen	205	1017.3	leicht bew.	SW	17	8.7	6.3	20.5	14.4	8.4	6	2.8	0.3	1891	34.3	8.09.1911	3.9	10.09.1897
Nürnberg	629	1019.8	leicht bew.	SW	15	5.2	3.6	17.8	12.2	5.0	4	6.6	0.4	1947	30.3	5.09.1949	2.7	7.09.1985
Köln-Bonn/Flugh.	99	1017.9	leicht bew.	S	9	9.7	7.2	20.8	14.5	9.7	8	4.6	0.7	1957	32.1	5.09.1973	1.4	9.09.1986
Bendorf	132	1019.1	leicht bew.	SW	5	9.9	5.3	22.1	14.8	9.6	8	5.4	0.4	1951	33.9	4.09.1973	5.3	10.09.1986
Bad Marienberg	555	1018.5	leicht bew.	W	5	10.0	6.2	18.2	12.1	7.0	5	7.4	2	1963	28.1	5.09.1973	3.4	9.09.1986
Gießen	195	1018.2	leicht bew.	WSW	8	10.5	9.8	20.6	14.2	10.3	9	8.9	1	1939	32.7	2.09.1953	2.7	10.09.1986
Bad Hersfeld	225	1017.3	stark bew.	SSW	4	11.1	9.8	21.6	14.6	11.0	9	6.9	1	1949	32.4	5.09.1973	1.8	10.09.1986
Wasserkuppe	925	-	in Wolken	W	13	6.9	6.9	16.4	11.2	6.8	7	7.3	1	1936	26.0	5.09.1973	1.2	7.09.1985
Meiningen	453	1017.3	stark bew.	W	9</													