

Wetterkarte

ISSN 0936-5818

D 7311 A

Amtsblatt des Deutschen Wetterdienstes

Erscheint täglich
Nur Postbezug

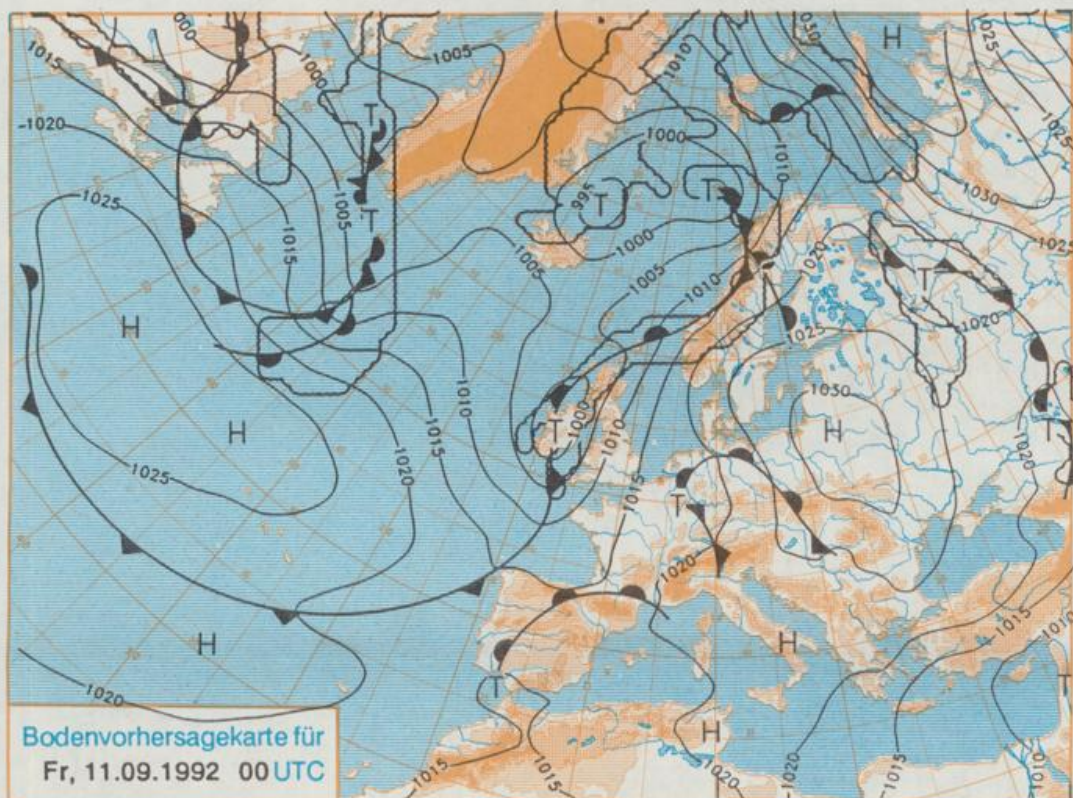
Druck und Verlag: Deutscher Wetterdienst, Zentralamt
Frankfurter Straße 135, 8050 Offenbach am Main
Postfach 10 04 65, Telefon: (069) 80 62-225
Telex: (069) 4152817, Telefax: (069) 80 62-484
Postgirokonto Frankfurt: BLZ 500 100 60, KtNr. 490 31-806

Schutzgebühr monatlich 18.-DM
einschließlich Versandkosten,
Einzelpreis 0,80 DM
zuzüglich Versandkosten

Jahrgang 1992

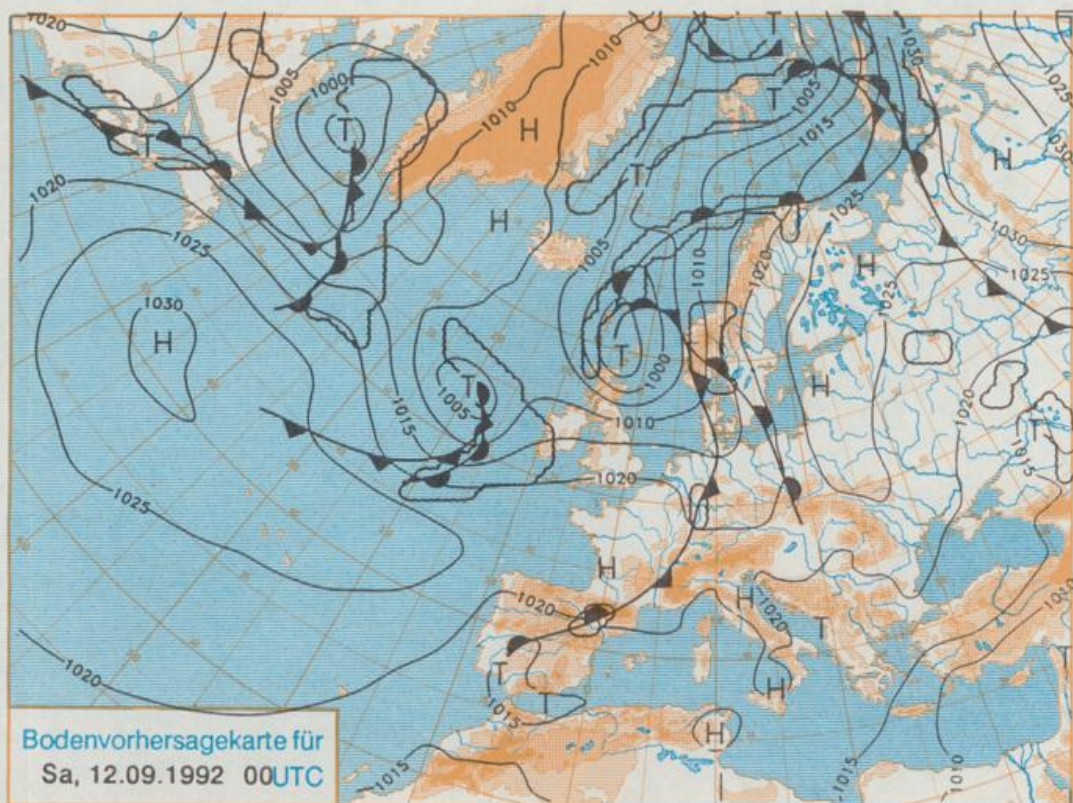
Mittwoch, den 09. September

Nummer 253



Bodenvorhersagekarte für
Fr, 11.09.1992 00UTC

Stereographische Projektion 1 : 60 000 000 60°N



Bodenvorhersagekarte für
Sa, 12.09.1992 00UTC

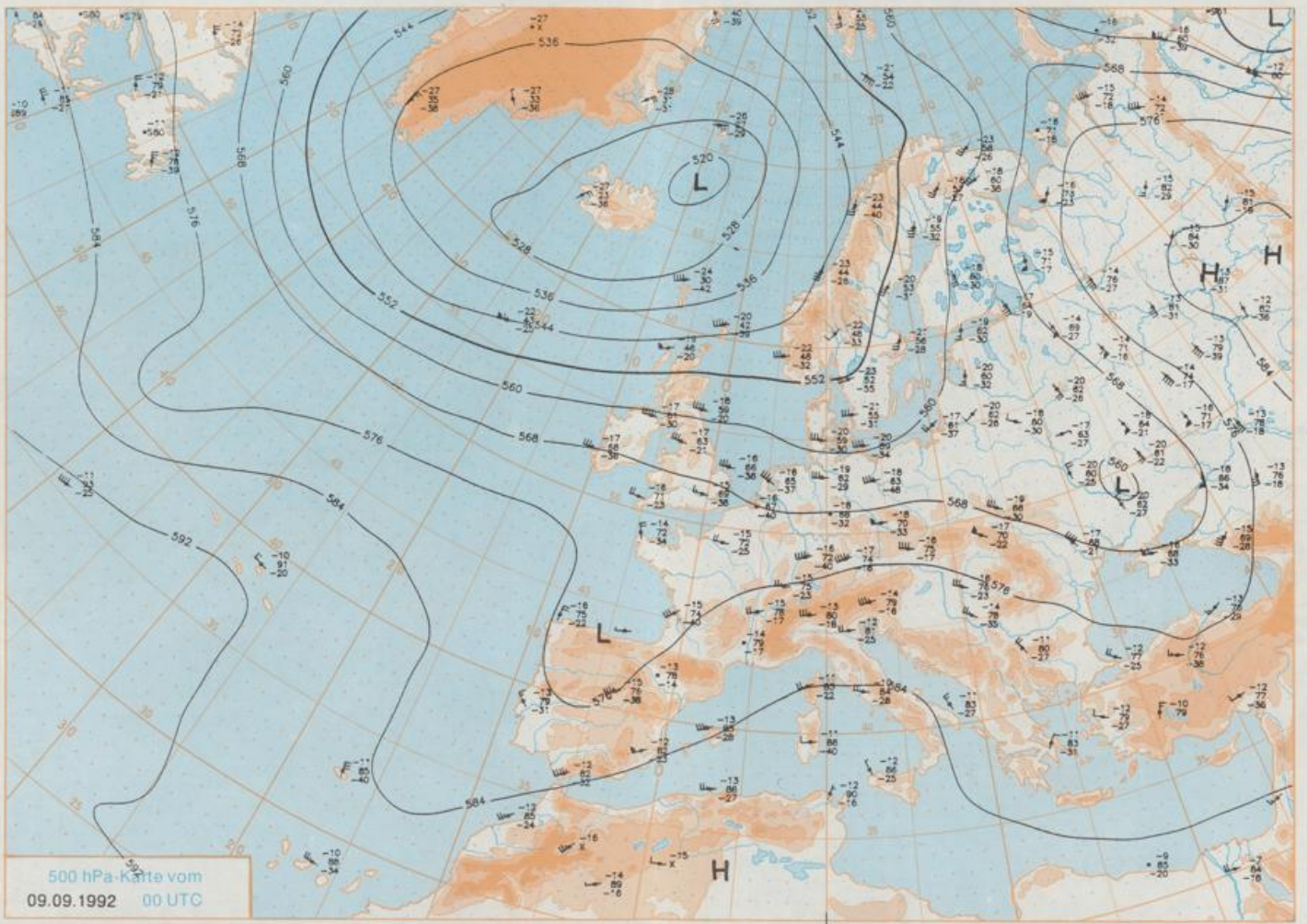
Deutschland-Vorhersage für Freitag, 11.09.1992

Das am Mittwoch 00 UTC über Mitteleuropa gelegene Hoch wandert nordostwärts. An seiner Westseite verlagert sich das Frontensystem über Deutschland nordwärts. Es hat dabei nur geringe Wetterwirksamkeit. Gleichzeitig nähert sich vom Ostatlantik her eine Kaltfront, die in der Nacht zum Samstag auf Deutschland übergreift.

In der Frühe gebietsweise Nebelfelder. Sonst heiter bis wolkelig und überwiegend trocken, im äußersten Westen und Süden gegen Abend örtlich Schauer, zum Teil gewittrig. Tiefsttemperaturen 6 bis 11 Grad C. Höchsttemperaturen 20 bis 25 Grad C. Schwacher, im Norden auch mäßiger Wind um Südost.

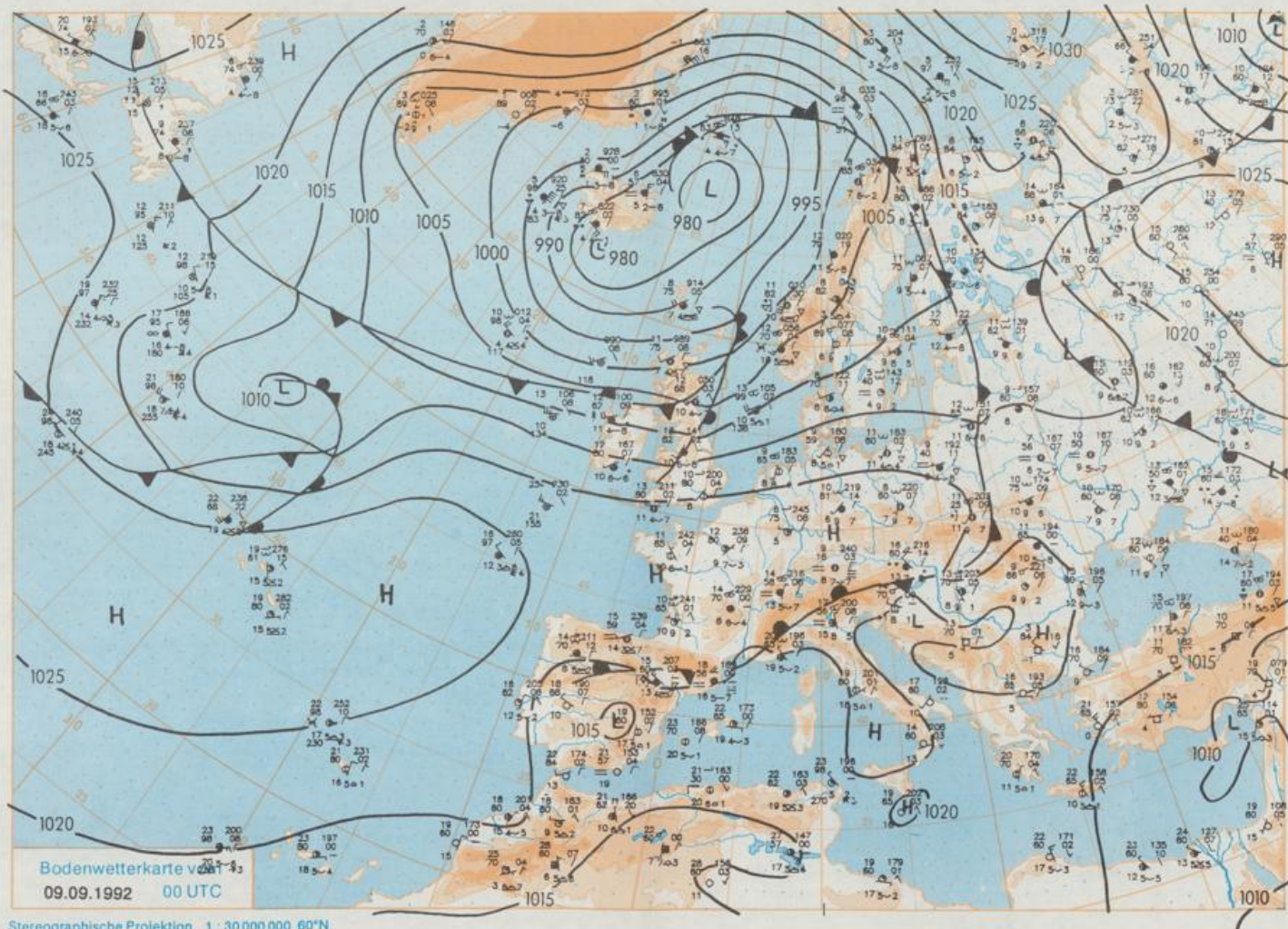
Weitere Aussichten für Samstag, 12.09.1992

Wechselnd, zeitweise stark bewölkt mit schauerartigen Niederschlägen. Vor allem im Norden leichter Temperaturrückgang.



500 hPa-Karte vom
09.09.1992 00 UTC

Stereographische Projektion 1:30 000 000 60°N



Stereographische Projektion 1 : 30 000 000 60°N

Wettermeldungen von Mittwoch, dem 9. September 1992 06 UTC

Station	Bar.-höhe (m)	Luftdr. red. NN (hPa)	Wetter	Wind km/h	Deutschland						Sonne Vort. Std.	RR 24h mm	Schnee höhe cm	Extremwerte der Lufttemperatur in der Dekade vom 1.09. bis 10.09.						
					Temperaturen (Grad C)		Taufpunkt		Mittel					Max	Min	Nacht	Tmax	Datum	Tmin	Datum
					Luft	2m	Max	Vortag	Min	Nacht										
Helgoland	8	1018.5	leicht bew.	SW 35	13.9	10.9	14.9	14.0	13.0	11	1.7	5	1952	22.8	1.09.1983	9.0	7.09.1985			
List / Sylt	29	1016.9	leicht bew.	SW 22	13.8	7.2	16.1	12.8	10.9	9	3.1	2	1937	26.4	3.09.1991	7.8	10.09.1952			
Schleswig	48	1019.1	leicht bew.	SSW 11	8.3	7.8	14.2	10.8	8.0	7	2.0	2	1947	29.6	5.09.1949	2.9	8.09.1952			
Kiel	31	1019.9	leicht bew.	SW 9	8.2	7.0	15.0	11.2	7.6	6	3.4	2	1940	30.1	1.09.1983	4.1	9.09.1986			
Arkona	42	1019.3	wolkig	WSW 24	11.7	8.3	16.8	13.0	10.3	9	7.6	0.1	1951	24.9	2.09.1954	7.7	7.09.1952			
Nordorney	16	1018.5	leicht bew.	SSW 18	12.2	10.0	15.6	13.4	11.4	10	7.0	2	1947	30.2	5.09.1949	8.0	7.09.1985			
Bremerhaven	11	1020.1	wolkig	SSW 21	10.5	8.8	15.8	12.3	9.4	8	5.9	2	1949	30.7	5.09.1949	5.9	8.09.1952			
Cuxhaven	12	1019.7	wolkig	SSW 21	10.0	7.7	15.7	12.0	8.6	7	4.7	2	1946	30.2	5.09.1949	7.5	8.09.1952			
Hamburg/Flugh.	16	1020.4	leicht bew.	SW 13	8.4	7.1	17.2	12.2	7.0	2	4.4	0.3	1891	31.9	1.09.1929	2.5	8.09.1952			
Lübeck	15	1020.6	leicht bew.	SSW 2	7.2	6.6	17.2	12.4	7.1	5	5.9	0.0	1890	32.0	2.09.1906	2.6	5.09.1907			
Boltenhagen	17	1020.6	leicht bew.	SSW 15	7.7	6.5	16.9	12.2	7.4	6	5.1	0.2	1951	30.1	1.09.1983	5.1	1.09.1956			
Schwerin	67	1021.4	Nebel	SSW 9	6.8	6.0	17.2	11.6	6.6	5	6.6	-	1946	30.4	6.09.1949	4.9	6.09.1978			
Warnemünde	10	1020.5	leicht bew.	SSW 15	8.5	5.7	17.5	13.3	8.1	7	6.7	0.2	1951	29.5	1.09.1983	7.0	10.09.1986			
Teterow	50	1021.2	leicht bew.	SSW 17	8.1	7.1	17.1	12.0	7.0	5	6.3	-	1947	30.5	1.09.1983	4.4	9.09.1986			
Barth	7	1019.9	leicht bew.	SW 13	8.7	7.0	17.0	12.0	8.4	7	7.5	0.0	-	-	-	-	-			
Greifswald	6	1020.6	wolkig	SW 15	9.2	6.0	17.2	13.2	8.7	7	7.5	-	1951	29.1	2.09.1954	4.6	9.09.1988			
Ueckermünde	7	1021.2	wolkig	SW 15	9.0	7.2	17.8	13.3	8.6	7	7.5	-	-	-	-	-	-			
Emden	12	1019.6	wolkig	SSW 26	10.6	10.0	15.1	12.6	10.2	9	5.5	0.7	1947	30.7	5.09.1949	4.2	8.09.1967			
Bremer/Flugh.	5	1020.8	stark bew.	SW 11	10.3	10.0	17.1	10.1	6.7	4	3.0	0.1	1890	31.9	5.09.1949	1.4	9.09.1986			
Sothau	78	1021.8	stark bew.	SSW 8	9.3	8.5	16.0	11.7	7.2	5	2.8	0.0	1947	31.0	6.09.1949	1.7	2.09.1950			
Boizenburg	46	1022.3	leicht bew.	SW 13	8.8	5.4	16.8	11.8	8.2	8	6.2	-	-	-	-	-	-			
Lüchow	18	1022.3	leicht bew.	SW 8	7.9	7.5	15.5	12.0	7.3	4	4.0	0.9	1955	30.1	1.09.1983	1.2	8.09.1975			
Seehausen/Altm.	23	1022.5	leicht bew.	SW 11	9.1	7.3	16.6	12.6	8.6	7	4.3	1	-	-	-	-	-			
Marnitz	87	1021.3	leicht bew.	SSW 15	8.6	8.4	16.5	12.3	8.3	7	X	-	-	-	-	-	-			
Neuruppin	39	1022.3	leicht bew.	SW 4	8.8	8.0	16.8	12.6	8.5	5	3.9	0.1	-	-	-	-	-			
Neubrandenburg	80	1021.4	leicht bew.	SW 15	7.7	6.8	15.8	11.9	6.8	5	7.3	-	-	-	-	-	-			
Angermünde	55	1021.8	leicht bew.	WSW 17	10.0	9.3	17.0	13.4	9.6	8	2.8	-	1951	31.0	5.09.1973	1.0	7.09.1953			
Lingen	26	1020.8	wolkig	S 9	9.6	9.6	15.6	10.7	9.2	8	2.1	1	1951	29.5	3.09.1991	3.6	7.09.1952			
Münst.-Osn./Flugh.	52	1022.1	leicht bew.	S 9	8.9	8.1	17.3	12.5	8.9	7	6.7	-	-	-	-	-	-			
Osnabrück	97	1021.8	wolkig	SSW 8	9.7	8.4	16.3	11.8	9.4	8	3.9	1	1952	29.4	6.09.1973	4.6	8.09.1953			
Bad Salzuflen	139	1022.6	leicht bew.	SSW 8	8.8	8.0	15.8	12.3	8.5	6	4.7	0.0	1935	30.2	1.09.1961	2.0	10.09.1935			
Hannover/Flugh.	54	1021.7	leicht bew.	SW 13	10.2	8.9	17.1	12.3	9.8	7	3.1	0.4	1936	31.4	5.09.1949	2.6	7.09.1971			
Braunschweig	88	1022.1	leicht bew.	SW 9	10.4	8.1	17.0	12.4	9.9	6	7.5	0.2	1891	33.2	1.09.1929	3.2	4.09.1945			
Gardelegen	48	1023.1	stark bew.	SSW 5	7.7	5.9	17.5	13.3	7.1	5	4.8	-	-	-	-	-	-			
Magdeburg	84	1023.1	leicht bew.	SW 5	8.3	6.8	19.1	12.8	7.6	4	7.5	-	1947	32.7	5.09.1973	2.2	10.09.1986			
Potsdam	99	1023.1	wolkig	WSW 13	8.4	7.4	17.5	12.7	8.0	6	5.1	0.2	1893	34.9	4.09.1895	4.0	5.09.1907			
Berlin-Temp.	49	1022.5	stark bew.	SW 5	10.0	8.1	16.8	13.8	9.6	7	3.8	0.2	1876	34.2	3.09.1911	1.6	3.09.1885			
Lindenberg	112	1022.6	leicht bew.	WSW 4	7.8	5.1	17.2	13.3	7.3	5	5.7	0.8	1951	31.4	5.09.1973	3.4	9.09.1971			
Manschnow	16	1022.6	wolkig	S 4	8.0	7.6	17.4	13.6	7.2	5	2.1	0.1	-	-	-	-	-			
Düsseldorf/Flugh.	44	1023.3	leicht bew.	SSE 9	9.9	7.8	18.2	13.4	9.9	8	6.5	0.2	1969	32.4	5.09.1973	3.4	9.09.1986			
Bocholt	24	1021.8	wolkig	S 8	8.0	6.4	17.4	12.5	8.0	7	7.1	-	1947	32.2	5.09.1949	3.4	9.09.1986			
Essen	161	1023.1	leicht bew.	SSW 8	8.2	7.4	15.6	11.9	7.9	5	4.3	0.0	1935	31.3	5.09.1949	4.9	10.09.1944			
Kahler Asten	859	-	in Wolken	SW 15	5.8	5.8	10.9	7.3	5.1	4	4.8	0.0	1955	27.0	5.09.1973	2.0	8.09.1983			
Bad Lippspringe	158	1023.3	leicht bew.	S 4	8.4	6.6	16.2	12.5	8.2	6	3.8	-	1951	31.3	5.09.1973	2.6	10.09.1986			
Kassel	233	1023.9	wolkig	SSW 5	7.3	5.9	16.9	12.7	7.1	3	7.6	-	1951	32.5	5.09.1973	2.3	10.09.1986			
Göttingen	173	1023.5	leicht bew.	S 4	8.0	6.8	18.5	12.7	7.8	5	6.0	-	1947	32.4	5.09.1973	1.1	2.09.1964			
Leinefelde	356	1023.8	leicht bew.	WSW 8	7.6	6.0	16.2	11.1	7.4	6	6.8	-	1957	31.0	5.09.1973	3.0	5.09.1969			
Braunlage	610	1023.3	stark bew.	WSW 11	7.5	6.8	13.7	9.0	6.8	4	6.8	-	1936	29.0	6.09.1949	1.5	9.09.1986			
Brocken	1153	-	Nebel	WSW 30	3.7	3.7	7.4	4.6	3.3	2	8.1	0.1	1951	24.3	1.09.1961	-0.7	7.09.1985			
Artern	166	1023.6	leicht bew.	SW 5	7.7	5.4	18.7	13.1	7.7	7	6.3	-	1954	32.0	5.09.1973	2.1	10.09.1986			
Leipzig/Flugh.	141	1023.5	leicht bew.	SSW 13	9.2	5.2	18.9	13.2	8.7	8	6.1	0.3	1951	33.0	2.09.1953	3.3	10.09.1986			
Wittenberg	106	1023.5	leicht bew.	still	8.0	5.2	18.5	12.7	7.8	6	5.3	0.5	1951	32.2	2.09.1953	2.7	10.09.1986			
Oschatz	152	1023.7	leicht bew.	SSW 8	8.1	5.4	17.7	12.0	7.5	5	4.2	0.2	-	-	-	-	-			
Dresden/Flugh.	227	1023.7	leicht bew.	S 5	10.0	5.8	17.0	14.2	10.0	8	3.0	0.3	1917	32.3	5.09.1973	4.0	10.09.1986			
Doberlug-Kir.	99	1023.7	leicht bew.	SSW 9	6.9	5.4	17.7	12.8	6.3	4	4.6	0.6	-	-	-	-	-			
Cottbus	69	1023.0	wolkig	SW 8	7.7	4.7	17.4	12.1	7.0	4	4.2	2	1951	32.7	5.09.1973	1.1	10.09.1986			
Görlitz	238	1023.9	wolkig	still	8.2	6.3	16.9	12.0	6.3	5	2.6	0.0	1951	30.3	5.09.1973	2.1	7.09.1953			
Aachen	205	1023.4	leicht bew.	WSW 9	9.0	7.1	16.1	11.7	8.3	6	6.1	1	1891	34.3	8.09.1911	3.9	10.09.1987			
Nürnberg	629	1024.6	wolkig	WSW 8	6.7	4.7	12.7	8.8	6.4	4	7.8	-	1947	30.3	5.09.1949	2.7	7.09.1985			
Köln-Bonn/Flugh.	99	1024.0	wolkig	ESE 9	7.4	6.6	17.4	12.2	6.9	5	6.1	0.0	1957	32.1	5.09.1973	1.4	9.09.1986			
Bad Bockelberg	132	1024.8	leicht bew.	E 5	6.2	4.5	19.3	13.0	6.0	4	6.0	-	1951	33.9	4.09.1973	5.3	10.09.1986			
Bad Marienberg	555	1024.8	leicht bew.	WSW 2	5.7	4.6	14.6	9.7	5.7	2	6.1	-	1963	28.1	5.09.1973	3.4	9.09.1986			
Giëßen	195	1024.6	wolkig	S 2	5.6	4.8	17.3	12.3	5.5	4	8.4	-	1939	32.7	2.09.1953	2.7	10.09.1986			
Bad Hersfeld	225	1024.8	leicht bew.	W 4	5.4	4.8	17.7	12.4	5.4	4	8.3	-	1949	32.4	5.09.1973	1.8	10.09.1986			
Wasserkuppe	925	-	wolkig	WSW 9	6.3	4.1	11.9	6.5	4.0	1	6.8	-	1936	26.0	5.09.1973	1.2	7.09.1985			
Meiningen	453	1025.9	Nebel	S 8	3.2	2.1	15.0	11.4	2.9	1	7.3	-	-	-	-	-	-			
Schmücke	942	-	wolkig	WSW 13	4.8	3.5	10.2	7.0	4.3	3	7.7	-	-	-	-	-	-			
Erfurt/Flugh.	323	1024.4	leicht bew.																	